

Program usuwania wyrobów zawierających azbest z terenu Gminy Grzegorzew na lata 2015-2032

Opracowany przez Zespół

WGS84 Polska Sp. z o.o.
ul. Warszawska 14 lok.5
05-822 Milanówek

www.wgs84.pl

Spis treści

1. Wstęp	4
1.1. Cel i zadania <i>Programu usuwania wyrobów zawierających azbest z terenu Gminy Grzegorzew</i>	5
1.2. Zgodność <i>Programu</i> z krajowymi i wojewódzkimi dokumentami programowymi	6
1.2.1. Program Oczyszczania Kraju z Azbestu na lata 2009-2032.....	6
1.2.2. Plan Gospodarki Odpadami dla Województwa Wielkopolskiego na lata 2012-2017	7
1.2.3. Program usuwania azbestu i wyrobów zawierających azbest dla województwa wielkopolskiego	9
1.3. Azbest, właściwości i zastosowanie	10
1.4. Szkodliwy wpływ azbestu na zdrowie człowieka.....	12
2. Prawne aspekty użytkowania i usuwania wyrobów zawierających azbest.....	15
3. Inwentaryzacja wyrobów zawierających azbest na terenie Gminy Grzegorzew.....	22
3.1. Ogólna charakterystyka Gminy Grzegorzew	22
3.2. Metodyka przeprowadzenia inwentaryzacji	23
3.3. Analiza wyników inwentaryzacji wyrobów azbestowo-cementowych na terenie Gminy Grzegorzew.....	25
3.3.1. Płyty azbestowo-cementowe stanowiące pokrycia dachowe obiektów budowlanych.....	25
3.3.2. Płyty azbestowo-cementowe w elewacjach budynków.....	25
3.3.3. Rury i złącza azbestowo-cementowe w sieciach.....	26
3.3.4. Drogi utwardzone odpadami zawierającymi azbest.....	26
3.4. Rozmieszczenie przestrzenne płyt azbestowo-cementowych, stanowiących pokrycia dachów i elewacji obiektów budowlanych	26
3.5. Stan techniczny wyrobów zawierających azbest	28
3.6. Struktura własnościowa obiektów, w których wykorzystywane są wyroby azbestowe	29
3.7. Obiekty użyteczności publicznej.....	29
4. Analiza aktualnego stanu użytkowania wyrobów zawierających azbest	30
5. Postępowanie z wyrobami i odpadami zawierającymi azbest.....	35
5.1. Podnoszenie świadomości ekologicznej mieszkańców	35
5.2. Działania informacyjno-edukacyjne wśród mieszkańców Gminy Grzegorzew	35
5.3. Usuwanie wyrobów zawierających azbest.....	36
5.4. Unieszkodliwianie odpadów azbestowych.....	36
6. Harmonogram realizacji <i>Programu</i>	38
7. Koszty realizacji <i>Programu</i>	40
7.1. Akcje informacyjno-edukacyjne	40
7.2. Aktualizacja <i>Programu</i>	40
7.3. Koszty usunięcia i wymiany płyt azbestowo-cementowych z pokryć dachowych obiektów budowlanych	40
7.4. Koszty usunięcia i wymiany płyt azbestowo-cementowych z elewacji obiektów budowlanych	41
7.5. Koszty transportu i unieszkodliwienia wyrobów azbestowych składowanych na posesjach	42

7.6. Całkowite koszty realizacji <i>Programu</i>	42
8. Źródła finansowania realizacji <i>Programu</i>	43
8.1. Wojewódzki Fundusz Ochrony Środowiska i Gospodarki Wodnej w Poznaniu	43
8.2. Instrumenty oferowane przez BOŚ we współpracy z Wojewódzkim Funduszem Ochrony Środowiska i Gospodarki Wodnej w Poznaniu	44
8.3. Bank Gospodarki Żywnościowej S.A.	44
8.4. Program Rozwoju Obszarów Wiejskich na lata 2014-2020	46
8.5. Struktura finansowania realizacji <i>Programu</i>	47
9. Monitoring procesu realizacji <i>Programu</i>	48
10. Podsumowanie	50
11. Wykorzystane akty prawne i materiały	52
12. Spis tabel, wykresów, map i załączników	54

1. Wstęp

Opracowanie niniejszego dokumentu związane jest z realizacją zapisów zawartych w *Programie Oczyszczania Kraju z Azbestu na lata 2009-2032* (przyjętego uchwałą Nr 39/2010 Rady Ministrów z dnia 15 marca 2010 r.), w którym wskazano, iż do zadań samorządu gminnego należy przygotowywanie i aktualizacja programów usuwania azbestu i wyrobów zawierających azbest.

Program usuwania wyrobów zawierających azbest z terenu Gminy Grzegorzew (zwany w dalszej części dokumentu *Programem*) został opracowany na podstawie umowy z dnia 26 lutego 2015 r., zawartej pomiędzy Gminą Grzegorzew i WGS84 Polska Sp. z o.o. *Program* składa się z dziesięciu rozdziałów:

- 1 **Wstęp**, w którym omówione zostały cele i zadania *Programu*, dokonano analizy zgodności *Programu* z dokumentami wyższego rzędu, wskazano właściwości azbestu i jego szkodliwego wpływu na zdrowie człowieka.
- 2 **Prawne aspekty użytkowania i usuwania wyrobów zawierających azbest**, w którym opisany został stan prawny w zakresie użytkowania, usuwania i składowania wyrobów zawierających azbest.
- 3 **Inwentaryzacja wyrobów azbestowo-cementowych na terenie Gminy Grzegorzew**, gdzie scharakteryzowano Gminę Grzegorzew, opisano metodykę wykonania inwentaryzacji, oszacowano ilość wyrobów zawierających azbest, przygotowano analizy wyników w podziale na rodzaje wyrobów azbestowo-cementowych, stopień pilności usunięcia azbestu i przestrzenne rozmieszczenie obiektów budowlanych, w których wykorzystano płyty azbestowo-cementowe.
- 4 **Analiza aktualnego stanu użytkowania wyrobów zawierających azbest**, w którym zamieszczono podsumowanie ilości wyrobów azbestowo-cementowych na terenie Gminy Grzegorzew.
- 5 **Postępowanie z wyrobami i odpadami zawierającymi azbest**, w którym omówiono potencjalne działania informacyjne, określono miejsce, w którym można uzyskać informacje o firmach, prowadzących działalność w zakresie usuwania azbestu z terenu Gminy Grzegorzew oraz przedstawiono informacje o składowiskach, przyjmujących odpady azbestowe.
- 6 **Harmonogram realizacji *Programu* w latach 2015-2032**, w którym okres usunięcia azbestu do 2032 r. został podzielony na etapy, a zadania do wykonania

ustalono jako organizacyjne, inwestycyjne, informacyjne i edukacyjne.

- 7 **Koszty realizacji Programu**, w którym oszacowano całkowite koszty usunięcia wyrobów azbestowo-cementowych z terenu Gminy Grzegorzew.
 - 8 **Źródła finansowania realizacji Programu**, w którym wskazano potencjalne źródła finansowania bezpiecznego usuwania wyrobów zawierających azbest.
 - 9 **Monitoring procesu realizacji Programu**, w którym zaproponowano wskaźniki oceny wdrażania Programu.
 - 10 **Podsumowanie.**
-

1.1. Cel i zadania Programu usuwania wyrobów zawierających azbest z terenu Gminy Grzegorzew

Celem opracowania Programu usuwania wyrobów zawierających azbest z terenu Gminy Grzegorzew jest zaplanowanie bezpiecznego dla zdrowia mieszkańców i środowiska naturalnego usunięcia wyrobów zawierających azbest z obszaru Gminy do końca 2032 r. Realizacji tego celu służą następujące zagadnienia:

1. identyfikacja skali zjawiska poprzez określenie ilości i rodzaju wyrobów azbestowych, jakie są wykorzystywane na terenie Gminy Grzegorzew,
2. przedstawienie aspektów prawnych użytkowania i usuwania wyrobów zawierających azbest,
3. opracowanie harmonogramu usuwania wyrobów azbestowych,
4. określenie możliwych źródeł finansowania prac związanych z sukcesywnym usuwaniem wyrobów zawierających azbest z terenu Gminy Grzegorzew,
5. określenie listy firm prowadzących działalność w zakresie usuwania wyrobów azbestowych z terenu Gminy Grzegorzew,
6. przygotowanie listy składowisk odpadów niebezpiecznych, przyjmujących odpady zawierające azbest.

Niniejszy Program zakłada realizację zadań inwestycyjnych, zmierzających do oczyszczenia terenów Gminy Grzegorzew z wyrobów zawierających azbest (usuwanie płyt azbestowo-cementowych z pokryć dachowych i elewacji obiektów budowlanych) oraz pozainwestycyjnych, polegających na:

- a) organizacji kampanii informacyjnych o szkodliwości azbestu oraz bezpiecznym użytkowaniu i usuwaniu wyrobów zawierających azbest,

- b) wdrożeniu monitoringu realizacji *Programu usuwania wyrobów zawierających azbest z terenu Gminy Grzegorzew*,
- c) podjęciu działań w kierunku pozyskania środków finansowych ze źródeł zewnętrznych dla wsparcia usuwania wyrobów zawierających azbest i ich unieszkodliwiania,
- d) okresowej weryfikacji i aktualizacji *Programu*.

1.2. Zgodność *Programu* z krajowymi i wojewódzkimi dokumentami programowymi

Zapisy *Programu usuwania wyrobów zawierających azbest z terenu Gminy Grzegorzew* są zgodne z kierunkami wyznaczonymi w:

1. Programie Oczyszczania Kraju z Azbestu na lata 2009-2032,
2. Plan Gospodarki Odpadami dla Województwa Wielkopolskiego na lata 2012-2017,
3. Program usuwania azbestu i wyrobów zawierających azbest dla województwa wielkopolskiego.

1.2.1. Program Oczyszczania Kraju z Azbestu na lata 2009-2032

W *Programie Oczyszczania Kraju z Azbestu na lata 2009-2032*, przyjętym uchwałą Rady Ministrów Rzeczypospolitej Polskiej Nr 39/2010 z dnia 15 marca 2010 r., zostały postawione następujące cele:

1. usunięcie i unieszkodliwienie wyrobów zawierających azbest,
2. minimalizacja negatywnych skutków zdrowotnych powodowanych kontaktem z włóknami azbestu,
3. likwidacja szkodliwego oddziaływania azbestu na środowisko.

Zadania niezbędne do oczyszczenia kraju z azbestu do 2032 r. zostały podzielone na: legislacyjne, edukacyjno-informacyjne, ochrony zdrowia, monitorowania realizacji *Programu* oraz działania w zakresie usuwania wyrobów zawierających azbest z obiektów budowlanych, budowy składowisk oraz instalacji do unieszkodliwiania wyrobów azbestowych.

Szacuje się, że na terenie kraju nadal użytkowanych jest ok. 14,5 mln ton wyrobów zawierających azbest. Przyjęto, iż proces usuwania azbestu będzie przebiegał etapami. Wskazano na konieczność budowy 56 składowisk odpadów lub kwater przystosowanych do składowania odpadów zawierających azbest.

Zgodnie z zapisami *Programu* do zadań samorządu gminnego należy:

1. gromadzenie informacji o ilości, rodzaju i miejscach występowania wyrobów zawierających azbest oraz przekazywanie jej do marszałka województwa z wykorzystaniem dostępnego narzędzia informatycznego,

2. przygotowywanie i aktualizacja programów usuwania azbestu i wyrobów zawierających azbest, także w ramach planów gospodarki odpadami,
3. inspirowanie właściwej postawy obywateli w zakresie obowiązków związanych z usuwaniem wyrobów zawierających azbest,
4. współpraca z marszałkiem województwa w zakresie inwentaryzacji oraz opracowywania programów usuwania wyrobów azbestowych, w szczególności w zakresie lokalizacji składowisk odpadów zawierających azbest oraz urządzeń przewoźnych do przetwarzania odpadów zawierających azbest,
5. współpraca z mediami w celu propagowania odpowiednich inicjatyw społecznych oraz rozpowszechniania informacji dotyczących zagrożeń powodowanych przez azbest,
6. współpraca z organizacjami społecznymi wspierającymi realizację *Programu*,
7. współpraca z organami kontrolnymi.

1.2.2. Plan Gospodarki Odpadami dla Województwa Wielkopolskiego na lata 2012-2017

Plan Gospodarki Odpadami dla Województwa Wielkopolskiego na lata 2012-2017 został przyjęty uchwałą Nr XXV/440/12 Sejmiku Województwa Wielkopolskiego z dnia 27 sierpnia 2012 r.

W *Planie* w zakresie gospodarki odpadami zawierającymi azbest zakłada się osiągnięcie celów określonych w przyjętym w dniu 15 marca 2010 r. przez Radę Ministrów Rzeczypospolitej Polskiej *Programie Oczyszczania Kraju z Azbestu na lata 2009-2032* oraz *Programie usuwania azbestu i wyrobów zawierających azbest dla województwa wielkopolskiego*.

W *Planie*, za zapisami *Programu usuwania azbestu i wyrobów zawierających azbest dla województwa wielkopolskiego* szacuje się ilość wyrobów azbestowych w województwie wielkopolskim na 804.358 Mg (stan na 31 grudnia 2010 r.). Ok. 94% tych wyrobów zabudowanych jest w budynkach mieszkalnych i inwentarskich.

Natomiast zgodnie z wojewódzką bazą wyrobów i odpadów azbestowych na terenie województwa wielkopolskiego znajduje się 274.121 Mg wyrobów zawierających azbest, zabudowanych jako pokrycia dachowe i elewacje (stan na 31 grudnia 2010 r.). Właścicielami ponad 72,5% zinwentaryzowanych wyrobów azbestowych są osoby fizyczne, pozostałe wyroby azbestowe należą do osób prawnych. Wśród zinwentaryzowanych wyrobów, 222.135 Mg stanowią płyty azbestowo-cementowe faliste, a 7.680 Mg - płyty płaskie. Ponadto zinwentaryzowano 34.210 Mg rur i złączy azbestowo-cementowych oraz 10.096 Mg pozostałych wyrobów azbestowych.

W 2010 r. na terenie województwa wielkopolskiego wytworzono ok. 5,6 tys. Mg odpadów zawierających azbest, natomiast unieszkodliwiono ok. 6,2 tys. Mg.

W *Planie* podkreślono, iż ze względu na zagrożenie dla zdrowia i życia ludzi, odpady zawierające azbest, zgodnie z prawem, powinny być usuwane przez specjalistyczne przedsiębiorstwa posiadające decyzje zatwierdzające program gospodarki odpadami niebezpiecznymi i pozwolenie na wytworzenie odpadów oraz wyposażenie techniczne przy zachowaniu podstawowych zasad BHP. Odpady te unieszkodliwiane są przez składowanie. Na terenie województwa wielkopolskiego funkcjonuje jedno składowisko, na którym składowane są odpady zawierające azbest, zlokalizowane w Koninie. W *Planie* podkreślono, że pojemność składowiska jest niewystarczająca do unieszkodliwienia wszystkich zinwentaryzowanych na terenie województwa wielkopolskiego odpadów zawierających azbest.

Za najważniejsze problemy w zakresie gospodarki odpadami azbestowymi uznaje się:

1. Brak pełnej wiedzy dotyczącej ilości, lokalizacji i stanu wyrobów zawierających azbest na terenie gmin województwa wielkopolskiego.
2. Brak wdrożonych w wystarczającym stopniu mechanizmów dofinansowania usuwania azbestu dla indywidualnych gospodarstw domowych.
3. Słaba świadomość mieszkańców dotycząca szkodliwości dla zdrowia i życia ludzi odpadów zawierających azbest.

Zgodnie z harmonogramem *Programu usuwania azbestu i wyrobów zawierających azbest stosowanych na terytorium Polski w Planie* prognozuje się, że w latach objętych Planem, tj. do końca 2023 r. powinno zostać usunięte 50% zinwentaryzowanej ilości wyrobów zawierających azbest, czyli około 137 tys. Mg.

Plan unieszkodliwiania wyrobów zawierających azbest z terenu województwa wielkopolskiego obejmuje realizację niżej wymienionych zadań:

1. Prowadzenie akcji informacyjno-edukacyjnej.
2. Realizacja zadań w zakresie gospodarowania azbestem, zgodnie z *Programem usuwania azbestu i wyrobów zawierających azbest stosowanych na terytorium Polski* oraz *Programem usuwania azbestu i wyrobów zawierających azbest dla województwa wielkopolskiego*.
3. Wybudowanie kwater/składowisk na odpady zawierające azbest oraz stosowanie innych, dozwolonych metod zagospodarowania odpadów azbestowych.

1.2.3. Program usuwania azbestu i wyrobów zawierających azbest dla województwa wielkopolskiego

Program usuwania azbestu i wyrobów zawierających azbest dla województwa wielkopolskiego został przyjęty uchwałą Nr XXVIII/389/08 Sejmiku Województwa Wielkopolskiego z dnia 27 października 2008 r.

W *Programie usuwania azbestu i wyrobów zawierających azbest dla województwa wielkopolskiego* ilość tego rodzaju wyrobów została obliczona za pomocą metody wskaźnikowej, szczegółowo opisanej w *Programie*. Dla dwóch powiatów: poznańskiego i konińskiego przyjęto ilości wyrobów zawierających azbest w ślad za powiatowymi programami usuwania azbestu, opracowanymi dla tych powiatów i nie dokonywano szacunków metodą wskaźnikową.

W *Programie* szacuje się ilość azbestu na terenie województwa na 321.720 Mg, znajdujących się na budynkach mieszkalnych i użyteczności publicznej oraz 363.674 Mg, zlokalizowanych na budynkach inwentarskich. Łącznie na terenie województwa wielkopolskiego znajduje się 815.926 Mg azbestu, w tym na terenie powiatu kolskiego 36.314 Mg (14.067 Mg znajdujących się na budynkach mieszkalnych i użyteczności publicznej oraz 22.247 Mg zlokalizowanych na budynkach inwentarskich). Wskaźnik nagromadzenia wyrobów azbestowych w powiecie wynosi 35,9 Mg/km² (przy nagromadzeniu w wysokości 27,4 Mg/km² na poziomie województwa). Średnie stężenie włókien azbestowych w powietrzu dla województwa wynosi 604,7 wł/m³.

Największe ilości wyrobów zawierających azbest, zabudowanych w budynkach mieszkalnych, użyteczności publicznej oraz inwentarskich, występują w powiatach: poznańskim (91.387 Mg), ostrowskim (44.887 Mg), kaliskim (41.571 Mg) i konińskim (39.145 Mg).

W *Programie* wskazano, iż metodą unieszkodliwiania odpadów azbestowych jest ich składowanie, a także scharakteryzowano składowiska, na których składowane są odpady zawierające azbest, zlokalizowane na terenie województwa wielkopolskiego.

W ślad za *Programem usuwania azbestu i wyrobów zawierających azbest stosowanych na terytorium Polski* przyjęto podzielenie okresu do 2032 roku na 3 podokresy z założeniem iż w poszczególnych terminach zostaną usunięte następujące ilości materiałów zawierających azbest:

Okres I: lata 2006-2012 - 163 186 Mg.

Okres II: lata 2013- 2022 - 326 370 Mg.

Okres III: lata 2023-2032 - 326 370 Mg.

Strategię działania w zakresie gospodarki odpadami azbestowymi podzielono na dwie grupy: działań pozainwestycyjnych i inwestycyjnych.

Zadania pozainwestycyjne mają na celu osiągnięcie niżej wymienionych rezultatów:

- rzetelnego i kompletnego rozpoznania ilości i stanu wyrobów zawierających azbest na terenie poszczególnych gmin województwa wielkopolskiego,
- opracowania powiatowych programów usuwania wyrobów zawierających azbest i unieszkodliwiania odpadów azbestowych wraz z zaleceniami i wytycznymi dla gmin, administracji osiedli mieszkaniowych i obiektów komunalnych, dotyczących sposobów bezpiecznego postępowania z wyrobami zawierającymi azbest,
- podjęcia inicjatyw i decyzji dotyczących lokalizacji i budowy składowisk dla odpadów azbestowych lub rozbudowy istniejących składowisk dla odpadów niebezpiecznych,
- kontroli tzw. „dzikich wysypisk odpadów”, gdzie znajdują się także odpady azbestowe,
- organizacji kampanii informacyjnej o szkodliwości azbestu i bezpiecznym użytkowaniu i usuwaniu wyrobów zawierających azbest,
- weryfikacji skali problemu obecności materiałów zawierających azbest na obszarze województwa wielkopolskiego w oparciu o programy powiatowe,
- usprawnienia monitoringu bezpiecznego usuwania wyrobów zawierających azbest i składowania odpadów azbestowych,
- wdrożenia monitoringu realizacji wojewódzkiego programu usuwania wyrobów zawierających azbest i unieszkodliwiania odpadów azbestowych,
- intensyfikacji procesu poszukiwania środków finansowych ze źródeł zewnętrznych dla wsparcia usuwania wyrobów zawierających azbest i ich unieszkodliwiania.

Natomiast zadania inwestycyjne mają na celu usunięcie wszystkich wyrobów azbestowych z terenu województwa wielkopolskiego do końca 2032 r. oraz zapewnienie wystarczającej pojemności składowisk.

1.3. Azbest, właściwości i zastosowanie

Azbesty są minerałami naturalnie występującymi w przyrodzie, należącymi do dwóch grup: azbestów serpentynowych i azbestów amfibolowych. Do grupy serpentynów należy azbest chryzotylowy (azbest biały), natomiast w grupie azbestów amfibolowych znaczenie mają dwie odmiany: azbest amozytowy (azbest brązowy) i azbest krokidolitowy (azbest niebieski). Wszystkie odmiany azbestu krystalizowały się w postaci cienkich, wydłużonych monokryształów, których długość może niekiedy dochodzić do kilkudziesięciu centymetrów.

Z punktu widzenia chemicznego, azbesty są uwodnionymi krzemianami magnezu:

chryzotyl	$Mg_6[(OH)_8Si_4O_{10}]$
krokidolit	$Na_2Fe_3Fe_2[(OH)Si_4O_{11}]_2$
amozyt	$(Fe,Mg)_7[(OH)Si_4O_{11}]_2$

antiofillit	$(\text{Mg,Fe})_7[(\text{OH})\text{Si}_4\text{O}_{11}]_2$
tremolit	$\text{Ca}_2\text{Mg}_5[(\text{OH})\text{Si}_4\text{O}_{11}]_2$
aktynolit	$\text{Ca}_2(\text{Mg})[(\text{OH})\text{Si}_4\text{O}_{11}]_2$

Azbest chryzotylowy krystalizuje się w postaci rurek, a azbesty amfibolowe przyjmują formę grubszych, pręcikowatych kryształów. Włókna azbestu są wiązkami zbudowanymi z dużej liczby (nawet do kilku tysięcy, a niekiedy nawet kilkudziesięciu tysięcy) włókien elementarnych. W tych wiązkach pojedyncze kryształy azbestu są spojone za pomocą węgla wapniowego.

Największe zastosowanie przemysłowe miał azbest serpentynowy (chryzotylowy), tworzący cienkie żyły w serpentynitach, o giętkich włóknach (do 0,1 μm grubości), odpornych na działanie czynników chemicznych, wysokich temperatur oraz na ścieranie, a także źle przewodzących ciepło i elektryczność. Używany był do wyrobu tkanin ogniotrwałych, okładzin ciernych, szczęk hamulcowych, farb ogniotrwałych, materiałów izolacyjnych oraz niepalnych materiałów budowlanych.

Azbest amfibolowy charakteryzuje się dużą kwasoodpornością. Jest znacznie mniej rozpowszechniony w przyrodzie. Wykorzystywany był w przemyśle chemicznym.

Pomimo, iż występowanie azbestu w przyrodzie jest stosunkowo powszechne, tylko w kilku miejscach na świecie prowadzona była eksploatacja azbestu na skalę przemysłową. Polska nie posiada złóż azbestu nadających się do eksploatacji przemysłowej.

Wyrób zawierający azbest to każdy wyrób, w którym zawartość azbestu jest równa lub większa od 0,1%. Wyroby azbestowe klasyfikowane są w dwóch klasach, biorąc pod uwagę kryterium zawartości azbestu, stosowane spoiwo oraz gęstość objętościową wyrobu:

1. klasa I (wyroby miękkie), których gęstość objętościowa jest mniejsza niż 1.000 kg/m^3 , zawierające powyżej 20% (do 100% azbestu). Wyroby te łatwo ulegają uszkodzeniom mechanicznym, czemu towarzyszy znaczna emisja włókien azbestu do otoczenia. Najczęściej stosowane w tej klasie były wyroby tekstylne z azbestu, używane przez pracowników w celach ochronnych, koce gaśnicze, szczeliwa plecione, tektury uszczelkowe, materiały i wykładziny cierne.
2. klasa II (wyroby twarde), których gęstość objętościowa jest większa niż 1.000 kg/m^3 , zawierające poniżej 20% azbestu. W wyrobach tych włókna azbestowe są mocno związane, a w przypadku mechanicznego uszkodzenia, np. pęknięcia, ma miejsce stosunkowo niewielka emisja azbestu do otoczenia w porównaniu z wyrobami klasy I. Niebezpieczeństwo dla zdrowia ludzi i środowiska stwarza mechaniczna obróbka tych wyrobów oraz rozbijanie w wyniku zrzucania w trakcie prac remontowych¹.

¹ „Zbiór przepisów i procedur dotyczących bezpiecznego postępowania z wyrobami zawierającymi azbest”, Ministerstwo Gospodarki, Warszawa, 2001

Wyroby azbestowe znalazły zastosowanie m.in. w budownictwie mieszkaniowym.

W pokryciach dachowych wykorzystano płyty faliste, płyty prasowane typu karo oraz gąsioiry, a w elewacjach stosowano następujące materiały:

- płyty barwne, autoklawizowane typu acekol, kolorys, pikolorys,
- płyty azbestowo-cementowe, prasowane, płaskie, okładzinowe,
- płyty lignocementowe modyfikowane,
- płyty prasowane typu karo.

W konstrukcji sufitów podwieszanych, słupów i rygli, ścian osłonowych, obudów szybów dźwigowych i ścian klatek schodowych wykorzystywano płyty ogniochronne wykonane z wyrobów zawierających azbest („sokalit”, „pyral”, tynki z dodatkiem azbestu i natryski masy ogniochronnej), a jako izolacje termiczne (ogniodporne) i akustyczne w obiektach użyteczności publicznej stosowano tynki z dodatkiem azbestu oraz natryskowe masy ogniochronne.

Rury wykonane z wyrobów zawierających azbest wykorzystywano jako rury ciśnieniowe w wodociągach oraz rury grawitacyjne w kanalizacji.

W ciepłownictwie zastosowano miękkie wyroby azbestowe, tj.:

- szczeliwa azbestowo-kauczukowe („polonit”, „gambit”),
- płaszcze azbestowo-cementowe o zawartości azbestu powyżej 50% i płaszcze azbestowo-gipsowe,
- sznury i tektury azbestowe.

Szczeliwa azbestowo-kauczukowe „polonit” stosowano jako płyty i uszczelki do połączeń armatury prowadzącej wodę o wysokich parametrach lub parę, gazy obojętne i aktywne, roztwory soli nieorganicznych i organicznych. Szczeliwa azbestowo-cementowe „gambit” stosowano jako płyty i uszczelki do uszczelniania stałych elementów maszyn i urządzeń pracujących w środowiskach, w których występuje para wodna, woda i Grzegorzew temperatura do 500°C.²

1.4. Szkodliwy wpływ azbestu na zdrowie człowieka

Chorobotwórcze działanie azbestu jest wynikiem wdychania włókien zawieszonych w powietrzu. Szczególną cechą azbestu jest to, że włókna gromadzą się i pozostają w tkance płucnej w ciągu całego życia. Zmiany chorobowe mogą pojawić się po kilku lub nawet kilkudziesięciu latach.

Biologiczna agresywność pyłu azbestowego jest zależna od stopnia penetracji i ilości

² Gminny plan usuwania wyrobów zawierających azbest – wzór, Ministerstwo Gospodarki, Warszawa, 2007

włókien, zatrzymanych w dolnej części układu oddechowego. Wynika to głównie z fizycznych i aerodynamicznych cech włókien. Duże znaczenie ma średnica włókien. Włókna cienkie, o średnicy poniżej 3 mikrometrów, przenoszone są łatwiej i docierają do końcowych odcinków dróg oddechowych, a włókna grube, o średnicy powyżej 5 mikrometrów, zatrzymują się w górnych odcinkach dróg oddechowych. Skręcone włókna chryzotylu o dużej średnicy, mają tendencję do zatrzymywania się wyżej, w porównaniu z igłowymi włóknami azbestów amfibolowych, z łatwością przenikających do obwodowych części płuc.

Największe zagrożenie dla organizmu ludzkiego stanowią włókna respirabilne, dostające się z powietrzem do pęcherzyków płucnych, o średnicy mniejszej od 3 mikrometrów. Według danych zawartych w publikacjach Światowej Organizacji Zdrowia, najważniejszą cechą determinującą zdolność włókien do wywołania nowotworów są ich fizyczne wymiary, czyli średnica poniżej 3 mikrometrów oraz długość powyżej 5 mikrometrów. Nie istnieją dowody, że jeden z typów azbestu niesie ze sobą większe ryzyko zachorowań niż inny, więc wszystkie typy azbestu traktowane są jako powodujące takie samo ryzyko raka płuc. Pomimo istnienia normatywów stężenia włókien azbestu w powietrzu, nie można określić dawki progowej pyłu dla rakotwórczego działania azbestu³.

Pomiędzy pierwszym narażeniem a pojawieniem się objawów chorobowych związanych z ekspozycją na azbest najczęściej mija długi okres czasu, co oznacza, że aktualnie wykrywane są skutki zdarzeń, które miały miejsce 20-40 lat temu. Główną patologią zawodową pracowników zakładów przetwarzających azbest jest azbestoza, czyli śródmiąższowe zwłóknienie tkanki płucnej. Włókna azbestowe mogą zalegać w tkance płucnej przez długi okres, a proces zwłóknieniowy może pojawić się po wielu latach od ustania narażenia. Pylica azbestowa może zwiększyć wystąpienie raka płuc i międzybłoniaka opłucnej lub otrzewnej.

Rak płuc jest najbardziej powszechnym nowotworem złośliwym powodowanym przez azbest. Zagrożenie wystąpieniem raka płuc w badanych populacjach, zawodowo narażonych na pył azbestu wykazuje duże zróżnicowanie w zależności od typu włókna, technologii przetwórstwa, zawartości włókien respirabilnych w pyłe, średnicy, długości, kształtu włókna, stężenia pyłu, liczby lat pracy w warunkach natężenia i ogólnej dawki pyłu⁴. Oba nowotwory, zarówno rak płuc, jak i międzybłoniak opłucnej, rozwijają się gwałtownie i charakteryzują się krótką przeżywalnością.

Nadal istnieje ryzyko narażenia na kontakt z wyrobami zawierającymi azbest w budynkach, urządzeniach i instalacjach poprzez:

- niewłaściwe składowanie odpadów azbestowych,

³ „Azbest. Ekspozycja zawodowa i środowiskowa.”, pod red. Neonili Szeszeni-Dąbrowskiej, Łódź, 2004

⁴ Tamże

- użytkowanie wyrobów azbestowych, prowadzące do zanieczyszczenia powietrza pyłem azbestowym np. w wyniku: korozji i mechanicznych uszkodzeń płyt azbestowo-cementowych, ścierania tarcz sprzęgłowych i hamulcowych,
- niewłaściwe usuwanie z dachów i elewacji wyrobów zawierających azbest,
- powietrze z urządzeń grzewczych, wentylacyjnych, klimatyzacyjnych i izolacji zawierających azbest.

2. Prawne aspekty użytkowania i usuwania wyrobów zawierających azbest

Azbest jako substancja szczególnie niebezpieczna

W ustawie z dnia 27 kwietnia 2001 r. - Prawo ochrony środowiska (Dz. U. z 2013 r., poz. 1232 z późn. zm.) zabroniono wprowadzania do obrotu lub ponownego wykorzystywania substancji stwarzających szczególne zagrożenie dla środowiska, w tym azbestu.

Substancje stwarzające szczególne zagrożenie dla środowiska powinny być wykorzystywane, przemieszczane i eliminowane przy zachowaniu środków ostrożności, a instalacje lub urządzenia, w których jest lub był wykorzystywany azbest, powinny zostać oczyszczone lub unieszkodliwione. Do instalacji lub urządzeń, co do których istnieje podejrzenie, iż były w nich wykorzystywane substancje stwarzające szczególne zagrożenie dla środowiska, stosuje się wymagania dotyczące postępowania z instalacjami i urządzeniami, w których były lub są wykorzystywane te substancje.

Na mocy *Rozporządzenia Ministra Gospodarki z dnia 13 grudnia 2010 r. w sprawie wymagań w zakresie wykorzystywania wyrobów zawierających azbest oraz wykorzystywania i oczyszczania instalacji lub urządzeń, w których były lub są wykorzystywane wyroby zawierające azbest* (Dz. U. z 2011 r. Nr 8, poz. 31), wyroby zawierające azbest mogą być wykorzystywane w sposób niestwarzający zagrożenia dla zdrowia ludzi i środowiska w terminie do **dnia 31 grudnia 2032 r.**

W *Rozporządzeniu Ministra Środowiska z dnia 9 grudnia 2014 r. w sprawie katalogu odpadów* (Dz. U. z 2014 r., poz. 1923) odpady azbestowe zostały umieszczone w następujących grupach:

- 06 07 01* Odpady azbestowe z elektrolizy
- 06 13 04* Odpady z przetwarzania azbestu
- 10 11 81* Odpady zawierające azbest
- 10 13 09* Odpady zawierające azbest z produkcji elementów cementowo-azbestowych
- 10 13 10 Odpady z produkcji elementów cementowo-azbestowych inne niż wymienione w 10 13 09
- 15 01 11* Opakowania z metali zawierające niebezpieczne porowate elementy wzmocnienia konstrukcyjnego (np. azbest), włącznie z pustymi pojemnikami ciśnieniowymi
- 16 01 11* Okładziny hamulcowe zawierające azbest
- 16 02 12* Zużyte urządzenia zawierające wolny azbest
- 17 06 01* Materiały izolacyjne zawierające azbest
- 17 06 05* Materiały konstrukcyjne zawierające azbest

Obowiązki właściciela nieruchomości

Wyroby zawierające azbest, instalacje lub urządzenia zawierające azbest, drogi utwardzone odpadami zawierającymi azbest, rury azbestowo-cementowe oraz usunięte wyroby zawierające azbest powinny być inwentaryzowane poprzez sporządzenie spisu z natury.⁵ Wykorzystujący wyroby azbestowe powinien ująć wynik inwentaryzacji w „Informacji o wyrobach zawierających azbest” (załącznik 2). Corocznie w terminie **do dnia 31 stycznia** osoba fizyczna, nieprowadząca działalności gospodarczej, powinna przedłożyć wynik inwentaryzacji odpowiednio wójtowi, burmistrzowi lub prezydentowi miasta, a przedsiębiorcy i osoby fizyczne, prowadzące działalność gospodarczą - właściwemu marszałkowi województwa.

Właściciel, użytkownik wieczysty lub zarządca nieruchomości, a także obiektu, urządzenia budowlanego, instalacji przemysłowej lub innego miejsca zawierającego azbest, powinien przeprowadzić kontrole stanu wyrobów azbestowych w terminach wynikających z oceny stanu tych wyrobów. Z przeprowadzonej kontroli okresowej powinna zostać sporządzona „Ocena stanu i możliwości bezpiecznego użytkowania wyrobów zawierających azbest” (załącznik 3).⁶ Wyroby zakwalifikowane, na podstawie przeprowadzonej oceny, do usunięcia, powinny zostać usunięte, a wyroby niezakwalifikowane do usunięcia - winny być odpowiednio zabezpieczone. Po dokonaniu zabezpieczenia należy ponownie wykonać ocenę w ciągu 30 dni.

Instalacje lub urządzenia zawierające azbest oraz użytkowane bez zabezpieczenia drogi i pozostawione w ziemi, wyłączone z użytkowania, rury azbestowo-cementowe powinny zostać oznakowane.⁷ W przypadku braku możliwości trwałego umieszczenia oznakowania na instalacji lub urządzeniu zawierającym azbest, oznakowanie powinno być umieszczone w widocznym miejscu, w każdym pomieszczeniu, w którym taka instalacja lub urządzenie się znajdują, dodając ostrzeżenie „Pomieszczenie zawiera azbest”.

Oznakowanie rur azbestowo-cementowych umieszcza się na stałych elementach nadpoziomowych instalacji.

⁵ Rozporządzenie Ministra Gospodarki z dnia 13 grudnia 2010 r. w sprawie wymagań w zakresie wykorzystywania wyrobów zawierających azbest oraz wykorzystywania i oczyszczania instalacji lub urządzeń, w których były lub są wykorzystywane wyroby zawierające azbest

⁶ Rozporządzenie Ministra Gospodarki, Pracy i Polityki Społecznej z dnia 2 kwietnia 2004 r. w sprawie sposobów i warunków bezpiecznego użytkowania i usuwania wyrobów zawierających azbest (zm. Rozporządzeniem Ministra Gospodarki z dnia 5 sierpnia 2010 r.

⁷ Rozporządzenie Ministra Gospodarki z dnia 13 grudnia 2010 r. w sprawie wymagań w zakresie wykorzystywania wyrobów zawierających azbest oraz wykorzystywania i oczyszczania instalacji lub urządzeń, w których były lub są wykorzystywane wyroby zawierające azbest

Obowiązki jednostek samorządu terytorialnego

Jednostki samorządu terytorialnego powinny corocznie w terminie **do 31 stycznia** przedkładać marszałkowi województwa „Informacje o wyrobach zawierających azbest” (załącznik 2) sporządzone dla obiektów własnych, w których użytkowane są wyroby azbestowe. Inne obowiązki zostały określone powyżej.

Jednostki samorządu terytorialnego powinny oznakować drogi utwardzone odpadami zawierającymi azbest na elementach pionowych na całym odcinku drogi, po każdym skrzyżowaniu z inną drogą. Drogi zabezpieczone nie podlegają oznakowaniu po potwierdzeniu braku emisji włókien azbestu z odpadów zawierających azbest wykorzystanych do utwardzenia drogi zabezpieczonej. Wzór oznakowania został zamieszczony w załączniku 1.

W urzędzie gminy oraz na stronie internetowej urzędu powinna być ogólnie dostępna informacja o rozmieszczeniu dróg zabezpieczonych oraz dróg utwardzonych odpadami zawierającymi azbest.

Wójt, burmistrz lub prezydent miasta powinien przedkładać marszałkowi województwa **do 31 marca** za poprzedni rok kalendarzowy (załącznik 4), informację o rodzaju, ilości i miejscach występowania substancji stwarzających szczególne zagrożenie dla środowiska w formie elektronicznej, na informatycznych nośnikach danych w rozumieniu art. 3 pkt 1 ustawy z dnia 17 lutego 2005 r. o informatyzacji działalności podmiotów realizujących zadania publiczne (Dz. U. z 2014, poz. 1114 z późn. zm.).⁸

Na podstawie zapisów §4 ust. 2 *Rozporządzenia Ministra Środowiska z dnia 20 grudnia 2012 r. zmieniającego rozporządzenie w sprawie sposobu przedkładania marszałkowi województwa informacji o rodzaju, ilości i miejscach występowania substancji stwarzających szczególne zagrożenie dla środowiska* (Dz. U. z 2013 r., poz. 24) informacje dotyczące wyrobów zawierających azbest są bezpośrednio wprowadzane przez wójta, burmistrza, prezydenta miasta do bazy azbestowej administrowanej przez ministra właściwego do spraw gospodarki, dostępnej za pośrednictwem sieci internet pod adresem [www. bazaazbestowa.gov.pl](http://www.bazaazbestowa.gov.pl).

Jednocześnie, *Rozporządzenie Ministra Środowiska z dnia 20 grudnia 2012 r. w sprawie sposobu prowadzenia przez marszałka województwa rejestru wyrobów zawierających azbest* (Dz. U. z 2013 r., poz. 25) określa, iż rejestr ten jest prowadzony przez marszałków w formie elektronicznej przy użyciu systemu teleinformatycznego w rozumieniu

⁸ *Rozporządzenie Ministra Środowiska z dnia 20 grudnia 2012 r., zmieniające rozporządzenie w sprawie sposobu przedkładania marszałkowi województwa informacji o rodzaju, ilości i miejscach występowania substancji stwarzających szczególne zagrożenie dla środowiska*

art. 3 pkt 3 ww. ustawy z dnia 17 lutego 2005 r. o informatyzacji działalności podmiotów realizujących zadania publiczne (Dz. U. z 2014, poz. 1114 z późn. zm.) i stanowi integralną część bazy azbestowej dostępnej pod adresem www.bazaazbestowa.gov.pl. Prowadzenie rejestru w formie określonej w ww. rozporządzeniu umożliwia gromadzenie i przetwarzanie informacji na poziomie gminnym, powiatowym i wojewódzkim oraz graficzne przedstawienie tych informacji, w szczególności poprzez dokonywanie wizualizacji i analiz porównawczych. System zapewnia także aktualizację informacji dotyczących województw, powiatów, gmin, miejscowości i ulic zgodnie z rejestrem TERYT, bezpieczeństwo i ochronę zawartych w nim informacji.

Obowiązki wykonawcy prac polegających na usuwaniu wyrobów azbestowych

Obowiązki wykonawcy prac polegających na usuwaniu wyrobów azbestowych wynikają z:

1. ustawy z dnia 14 grudnia 2012 r. o odpadach (Dz. U. z 2013 r., poz. 21 z późn. zm.) w zakresie postępowania z wytworzonymi odpadami,
2. rozporządzenia Ministra Gospodarki, Pracy i Polityki Społecznej z dnia 2 kwietnia 2004 r. w sprawie sposobów i warunków bezpiecznego użytkowania i usuwania wyrobów zawierających azbest (Dz. U. Nr 71, poz. 649 z późn. zm.).

Wytwórca odpadów, który prowadzi działalność polegającą na świadczeniu usług w zakresie budowy, rozbiórki, remontu obiektów, czyszczenia zbiorników lub urządzeń oraz sprzątnięcia, konserwacji i napraw, a więc także firmy świadczące usługi w zakresie usuwania azbestu (poza instalacjami), w świetle ustawy z dnia 14 grudnia 2012 r. o odpadach, nie jest już zobowiązany do uzyskania decyzji zatwierdzającej program gospodarki odpadami, a także program gospodarki odpadami niebezpiecznymi. Na mocy ustawy ww. decyzje, wydane na podstawie przepisów dotychczasowych wygasły, natomiast pozwolenia na wytwarzanie odpadów, wydane na podstawie przepisów dotychczasowych, zachowują ważność na okres, na jaki zostały wydane⁹. Firmy świadczące usługi w zakresie usuwania azbestu zobowiązane są do przestrzegania przepisów ustawy z dnia 14 grudnia 2012 r. o odpadach w zakresie postępowania z wytworzonymi odpadami. Ponadto, zgodnie z zapisami art. 66 oraz 75 ww. ustawy firmy te mają obowiązek prowadzenia ewidencji odpadów, a także corocznego składania właściwemu marszałkowi sprawozdania o wytwarzanych odpadach i gospodarowaniu odpadami (do 15 marca za poprzedni rok kalendarzowy.) Ewidencję odpadów prowadzi się z zastosowaniem kart ewidencji odpadów i kart przekazania odpadów.

Wykonawca prac polegających na zabezpieczaniu i usuwaniu wyrobów zawierających azbest, zobowiązany jest ponadto do przeszkolenia przez uprawnioną

⁹ Zgodnie z art. 231 ustawy z dnia 14 grudnia 2012 r. o odpadach, Dz. U. z 2013 r., poz. 21 z późn. zm.

instytucję zatrudnianych pracowników, osób kierujących lub nadzorujących prace w zakresie bezpieczeństwa i higieny pracy przy zabezpieczaniu i usuwaniu tych wyrobów oraz przestrzegania procedur dotyczących bezpiecznego postępowania, posiadania niezbędnego wyposażenia technicznego i socjalnego oraz opracowania przed rozpoczęciem prac szczegółowego planu prac usuwania wyrobów zawierających azbest, obejmującego w szczególności:

- a) identyfikację azbestu w przewidzianych do usunięcia materiałach, na podstawie udokumentowanej informacji od właściciela lub zarządcy obiektu albo też na podstawie badań przeprowadzonych przez laboratorium wyposażone w sprzęt umożliwiający ich prawidłową analizę i zdolne do stosowania odpowiedniej techniki identyfikacyjnej,
- b) informacje o metodach wykonywania planowanych prac,
- c) zakres niezbędnych zabezpieczeń pracowników oraz środowiska przed narażeniem na szkodliwość emisji azbestu,
- d) ustalenie niezbędnego dla rodzaju wykonywanych prac monitoringu powietrza¹⁰.

Wykonawca prac polegających na zabezpieczeniu lub usunięciu wyrobów zawierających azbest z miejsca, obiektu, urządzenia budowlanego lub instalacji przemysłowej, a także z terenu prac obowiązany jest także do zgłoszenia zamiaru przeprowadzenia tych prac właściwemu organowi nadzoru budowlanego, właściwemu okręgowemu inspektorowi pracy oraz właściwemu państwowemu inspektorowi sanitarnemu w terminie co najmniej 7 dni przed rozpoczęciem prac.

W celu zapewnienia warunków bezpiecznego usuwania wyrobów zawierających azbest z miejsca ich występowania, wykonawca prac obowiązany jest do:

1. izolowania od otoczenia obszaru prac przez stosowanie osłon zabezpieczających przenikanie azbestu do środowiska,
2. ogrodzenia terenu prac z zachowaniem bezpiecznej odległości od traktów komunikacyjnych dla osób pieszych, nie mniejszej niż 1 m, przy zastosowaniu osłon zabezpieczających przed przenikaniem azbestu do środowiska,
3. umieszczenia w strefie prac w widocznym miejscu tablic informacyjnych o następującej treści: „Uwaga! Zagrożenie azbestem”; w przypadku prowadzenia prac z wyrobami zawierającymi krokidolit treść tablic informacyjnych powinna być następująca: „Uwaga! Zagrożenie azbestem – krokidolitem”,
4. zastosowania odpowiednich środków technicznych ograniczających do minimum emisję azbestu do środowiska,
5. zastosowania w obiekcie, gdzie prowadzone są prace, odpowiednich zabezpieczeń przed pyleniem i narażeniem na azbest, w tym uszczelnienia otworów okiennych

¹⁰ Rozporządzenie Ministra Gospodarki, Pracy i Polityki Społecznej z dnia 2 kwietnia 2004 r. w sprawie sposobów i warunków bezpiecznego użytkowania i usuwania wyrobów zawierających azbest (zm. Rozporządzeniem Ministra Gospodarki z dnia 5 sierpnia 2010 r.)

i drzwiowych, a także innych zabezpieczeń przewidzianych w planie bezpieczeństwa i ochrony zdrowia,

6. codziennego usuwania pozostałości pyłu azbestowego ze strefy prac przy zastosowaniu podciśnieniowego sprzętu odkurzającego lub metodą czyszczenia na mokro,
7. izolowania pomieszczeń, w których zostały przekroczone dopuszczalne wartości stężeń pyłu azbestowego dla obszaru prac, w szczególności izolowania pomieszczeń w przypadku prowadzenia prac z wyrobami zawierającymi krokidolit,
8. stosowania zespołu szczelnych pomieszczeń, w których następuje oczyszczenie pracowników z azbestu, przy usuwaniu pyłu azbestowego przekraczającego dopuszczalne wartości stężeń,
9. zapoznania pracowników bezpośrednio zatrudnionych przy pracach z wyrobami zawierającymi azbest lub ich przedstawicieli z planem prac, a w szczególności z wymogami dotyczącymi bezpieczeństwa i higieny pracy w czasie wykonywania prac.

Prace związane z usuwaniem wyrobów zawierających azbest powinny być prowadzone w sposób uniemożliwiający emisję azbestu do środowiska. Po wykonaniu prac, wykonawca ma obowiązek złożenia właścicielowi, użytkownikowi wieczystemu lub zarządcy pisemnego oświadczenia o prawidłowości wykonania prac oraz o oczyszczeniu terenu z pyłu azbestowego, z zachowaniem właściwych przepisów technicznych i sanitarnych. Oświadczenie to powinno być przechowywane przez okres co najmniej 5 lat.

Do transportu wyrobów i odpadów zawierających azbest stosuje się przepisy:

1. *ustawy z dnia 19 sierpnia 2011 r. o przewozie towarów niebezpiecznych* (Dz. U., Nr 227, poz. 1367 z późn. zm.),
2. *rozporządzenia Ministra Transportu, Budownictwa i Gospodarki Morskiej z dnia 15 lutego 2012 r. w sprawie świadectwa dopuszczenia pojazdu ADR* (Dz. U. z 2015 r., poz. 320),
3. *rozporządzenia Ministra Transportu, Budownictwa i Gospodarki Morskiej z dnia 15 lutego 2012 r. w sprawie egzaminów dla kierowców przewożących towary niebezpieczne* (Dz. U. z 2014 r., poz. 304).

Wyroby i odpady zawierające azbest powinny zostać odpowiednio oznakowane, a transport wyrobów i odpadów zawierających azbest, należy wykonać w sposób uniemożliwiający emisję azbestu do środowiska. Przed załadowaniem przygotowanych odpadów zawierających azbest środek transportu powinien być oczyszczony z elementów umożliwiających uszkodzenie opakowań w trakcie transportu. Ładunek odpadów zawierających azbest powinien być tak umocowany, aby w trakcie transportu nie był

narażony na wstrząsy, przewracanie lub wypadnięcie z pojazdu.¹¹

Składowanie odpadów zawierających azbest

Odpady zawierające azbest powinny być składowane na składowiskach odpadów niebezpiecznych lub na wydzielonych częściach składowisk odpadów innych niż niebezpieczne i obojętne albo na podziemnych składowiskach odpadów niebezpiecznych.¹²

Składowiska odpadów niebezpiecznych lub wydzielone części na terenie składowisk odpadów innych niż niebezpieczne i obojętne, przeznaczone do wyłącznego składowania odpadów niebezpiecznych, pochodzących z budowy, remontu i rozbiórki obiektów budowlanych oraz infrastruktury drogowej, wymienionych w katalogu odpadów, oznaczonych kodami: 17 06 01* materiały izolacyjne zawierające azbest lub 17 06 05* materiały konstrukcyjne zawierające azbest, powinny być budowane w specjalnie wykonanych zagłębieniach terenu ze ścianami bocznymi zabezpieczonymi przed osypywaniem się. Odpady składowane są w opakowaniu, w którym zostały dostarczone na składowisko odpadów. Każdorazowo po umieszczeniu odpadów na składowisku odpadów ich powierzchnię zabezpiecza się przed emisją pyłów przez przykrycie izolacją syntetyczną lub warstwą ziemi. Na składowisku odpadów lub kwaterze nie prowadzi się robót mogących powodować uwolnienie włókien. Składowanie odpadów należy zakończyć na poziomie 2 m poniżej poziomu terenu otoczenia, a następnie składowisko odpadów powinno zostać wypełnione ziemią do poziomu terenu.

Na składowiskach odpadów niebezpiecznych lub na ich wydzielonych częściach na terenie składowisk odpadów innych niż niebezpieczne i obojętne, przeznaczonych do wyłącznego składowania odpadów, o których mowa wyżej, po wypełnieniu składowiska warstwą ziemi, nie mogą być budowane budynki, wykonywane wykopy, instalacje naziemne i podziemne ani nie mogą być prowadzone roboty naruszające strukturę tego składowiska odpadów.¹³

¹¹ Rozporządzenie Ministra Gospodarki, Pracy i Polityki Społecznej z dnia 2 kwietnia 2004 r. w sprawie sposobów i warunków bezpiecznego użytkowania i usuwania wyrobów zawierających azbest (zm. Rozporządzeniem Ministra Gospodarki z dnia 5 sierpnia 2010 r.)

¹² Tamże

¹³ Rozporządzenie Ministra Środowiska z dnia 30 kwietnia 2013 r. w sprawie składowisk odpadów, Dz. U. z 2013 r., poz.523.

3. Inwentaryzacja wyrobów zawierających azbest na terenie Gminy Grzegorzew

3.1. Ogólna charakterystyka Gminy Grzegorzew¹⁴

Gmina wiejska Grzegorzew znajduje się we wschodniej części województwa wielkopolskiego, w powiecie kolskim. Graniczy z następującymi gminami: od północy z Gminą Babiak, od wschodu z Gminami Kłodawa i Olszówka, od południa z Gminą Dąbie, natomiast od zachodu z Gminą Koło. Gmina położona jest w obrębie makroregionu Nizina Południowowielkopolska w granicach mezoregionu Wysoczyzna Kłodawska.

Gmina Grzegorzew zajmuje obszar 73,3 km², w tym: użytki rolne stanowią 87,2% jej powierzchni, a użytki leśne 5,5%. W skład gminy wchodzi 13 sołectw: Barłogi, Boguszyniec, Borysławice Kościelne, Borysławice Zamkowe, Bylice-Kolonia, Bylice, Grodna, Grzegorzew, Kielczewek, Ladorudzek, Ponętów Dolny, Tarnówka i Zabłocie. Liczba mieszkańców Gminy wynosi 5.743 osób według GUS na dzień 31.12.2014 r., w tym 2.845 mężczyzn i 2.898 kobiet.

Gmina położona jest w pobliżu drogi krajowej nr 2 będącej polską częścią międzynarodowego szlaku komunikacyjnego E30 z Cork (Irlandia) do Omska (Rosja). Na odcinku Świecko – Warszawa droga ma status autostrady o numerze A2. Przez obszar Gminy przebiega droga krajowa nr 92 łączącej Rzepin z Poznaniem i Warszawą, a także linia kolejowa nr 3 w relacji Warszawa Zachodnia - Kunowice będąca częścią międzynarodowej linii kolejowej E-20 Kunowice-Poznań-Warszawa-Terespol. Stacja kolejowa położona jest w miejscowości Barłogi.

Elementami podlegającymi ochronie prawnej na terenie Gminy są: Goplańsko – Kujawski Obszar Chronionego Krajobrazu oraz pomniki przyrody.

Goplańsko – Kujawski Obszar Chronionego Krajobrazu należy do Pojezierza Kujawskiego o urozmaiconej rzeźbie terenu, z licznymi jeziorami, dolinami rzecznyymi z towarzyszącą im bujnie rozwijającą się roślinnością szuwarową i błotną. Obszar charakteryzuje się rzeźbą glacialną ukształtowaną przez zlodowacenie środkowopolskie. Dominują tu pagórki akumulacji fluwioglacjalnej, rynny z jeziorami, moreny denne i sandry, które kontrastują z płaskim obniżeniem kramskim, wyrzeźbionym przez wody cofającego się lodowca północnopolskiego.

¹⁴ <http://stat.gov.pl/>, www.geoserwis.gdos.gov.pl/mapy/, <http://www.bip.grzegorzew.pl/>, <http://regionwielkopolska.pl/>, <http://www.konin.poznan.lasy.gov.pl/>, Prognoza oddziaływania na środowisko dla aktualizacji Programu Ochrony Środowiska na lata 2009 – 2012 z perspektywą na lata 2013 – 2016

Wśród siedlisk roślinnych wyróżnia się siedlisko grądów serii ubogiej. Na wyniesieniach w okolicy Grzegorzewa spotyka się siedlisko łągu wiązowo-jesionowego, w dolinach rzek i rynnach jezior – łągu jesionowo-olszowego i olsu, a na rozległych wzgórzach otaczających Jezioro Mąkolno – świetliste dąbrowy. Grądy żyzne występują sporadycznie.

W celu ochrony charakterystycznej i bogatej fauny związanej z podmokłymi łąkami i torfowiskami, ochroną rezerwatową proponuje się objąć fragment rynny mąkolneńskiej i lubstowskiej wraz z ich najbliższym otoczeniem. Występuje tam sporo jezior różnej wielkości pochodzenia naturalnego oraz torfianek powstałych po eksploatacji torfu. Szata roślinna jest tu bardzo zróżnicowana. Obniżeniom wypełnionym jeziorami i oczkami wodnymi towarzyszy bujnie rozwijająca się roślinność szuwarowa i błotna. Spotyka się tu takie rośliny jak: storczyk błotny, storczyk szerokolistny, storczyk plamisty, czermień błotna, grązel żółty, osoka aloesowata, łączeń baldaszkowaty, kosaciec żółty.

Na terenie Gminy znajduje się kilka cennych okazów kasztanowców na pozostałościach parku w Borysławicach Zamkowych oraz przy Kościele Parafialnym w Grzegorzewie.

3.2. Metodyka przeprowadzenia inwentaryzacji

W ramach opracowania *Programu usuwania wyrobów zawierających azbest z terenu Gminy Grzegorzew* przeprowadzona została inwentaryzacja obiektów budowlanych, w których są wykorzystywane wyroby azbestowo-cementowe. Inwentaryzacją nie zostały objęte wyroby zawierające azbest z klasy I (wyroby miękkie).

Inwentaryzacja została przeprowadzona w trakcie wizyt terenowych z wykorzystaniem podkładów mapowych. Zadaniem inspektorów terenowych było zaznaczenie na wydruku obiektów, które są pokryte płytami azbestowo-cementowymi. Adresy budynków (tam gdzie to było możliwe), w których wykorzystywane są wyroby azbestowo-cementowe, pozyskane zostały w terenie przez inspektorów terenowych.

W trakcie prac terenowych inspektorzy zgromadzili następujące dane dla każdego z obiektów pokrytych płytami azbestowo-cementowymi.

1. adres obiektu,
2. typ płyt azbestowo-cementowych, stanowiących pokrycie dachowe bądź elewację obiektów,
3. stopień nachylenia dachu spośród 2 następujących: płaski i skośny,
4. stan płyt azbestowo-cementowych (stopień pilności oceniony wizualnie),
5. funkcja budynku,
6. inne informacje.

Stan płyt azbestowo-cementowych został oceniony, z uwzględnieniem zapisów *Rozporządzenia Ministra Gospodarki, Pracy i Polityki Społecznej z dnia 2 kwietnia 2004 r. w sprawie sposobów i warunków bezpiecznego użytkowania i usuwania wyrobów zawierających azbest* (Dz. U. Nr 71, poz. 649 z późn. zm.), na podstawie oceny punktowej podanych niżej parametrów:

- a) sposobu zastosowania azbestu,
- b) struktury powierzchni wyrobu z azbestem,
- c) możliwości uszkodzenia powierzchni wyrobu z azbestem,
- d) miejsca usytuowania wyrobu w stosunku do pomieszczeń użytkowych,
- e) wykorzystania miejsca /objektu /urządzenia budowlanego /instalacji przemysłowej.

Powyższa ocena ma charakter uznaniowy i subiektywny. Nie zdejmuje ona z właścicieli nieruchomości obowiązku dokonania oceny stanu i możliwości bezpiecznego użytkowania wyrobów zawierających azbest. Obowiązki właściciela nieruchomości, zawierającej azbest, zostały opisane w rozdziale 2 *Prawne aspekty użytkowania i usuwania wyrobów zawierających azbest*.

Powierzchnia dachu pokrytego płytami azbestowo-cementowymi została obliczona w oprogramowaniu geoinformatycznym na podstawie obrysu podstawy budynku z uwzględnieniem informacji o stopniu nachylenia dachu. Analogicznie obliczana była powierzchnia elewacji na podstawie informacji o wysokości budynków, pozyskanych w trakcie prac terenowych. Szacunkowy błąd statystyczny przeliczenia powierzchni dachów i elewacji pokrytych płytami azbestowo-cementowymi może wynosić $\pm 10\%$.

W wyniku przeprowadzonych prac terenowych, kameralnych i z uwzględnieniem materiałów pozyskanych z Urzędu Gminy Grzegorzew została opracowana baza zawierająca następujące dane:

1. nazwy miejscowości,
2. nazwy ulic,
3. numery porządkowe budynków,
4. typ płyt azbestowo-cementowych w odniesieniu do pojedynczego budynku,
5. stopień nachylenia dachu w odniesieniu do pojedynczego budynku,
6. stan płyt azbestowo-cementowych (stopień pilności usunięcia) w odniesieniu do pojedynczego budynku,
7. funkcja budynku w odniesieniu do pojedynczego budynku,
8. powierzchnie dachu / elewacji z płyt azbestowo-cementowych,
9. uwagi.

Wyniki prac inwentaryzacyjnych zostały zgromadzone w formie tabeli Excel.

3.3. Analiza wyników inwentaryzacji wyrobów azbestowo-cementowych na terenie Gminy Grzegorzew

Analizie zostały poddane wyniki inwentaryzacji własnej oraz inne informacje zgromadzone w trakcie opracowania *Programu*.

W dalszych analizach wykorzystano klasyfikację wyrobów i odpadów powstających z wyrobów, jednostki miary i przeliczniki przyjęte w bazie azbestowej (narzędziu do gromadzenia i przetwarzania informacji uzyskanych z inwentaryzacji wyrobów zawierających azbest, prowadzonym przez Ministerstwo Gospodarki).

3.3.1. Płyty azbestowo-cementowe stanowiące pokrycia dachowe obiektów budowlanych

Na podstawie danych zgromadzonych podczas inwentaryzacji oszacowano, iż powierzchnia pokryć dachowych wykonanych z płyt azbestowo-cementowych wynosi 263.940 m², a pokrycia azbestowo-cementowe wykonane są z płyt płaskich i falistych.

Tabela nr 1 *Płyty azbestowo-cementowe stanowiące pokrycia dachowe obiektów budowlanych*

Lp.	Typ	Kod wyrobu	Powierzchnia [m ²]	Masa [Mg]
1	płyty azbestowo-cementowe prasowane typu karo	W01	13 776	151
2	płyty azbestowo-cementowe faliste	W02	250 164	2 752
	Razem		263 940	2 903

Zinwentaryzowane płyty azbestowo-cementowe faliste stanowią prawie 96% łącznej powierzchni płyt azbestowych na terenie Gminy. Ponad 4% stanowią płyty płaskie. Łącznie spisanych zostało 2.903 Mg płyt stanowiących pokrycia dachowe obiektów budowlanych.

Szczegółowe zestawienie otrzymanych wyników inwentaryzacji wyrobów zawierających azbest zostały przedstawione w załączniku nr 7 do *Programu*.

3.3.2. Płyty azbestowo-cementowe w elewacjach budynków

Na podstawie wykonanej inwentaryzacji stwierdzono, że w elewacjach budynków mieszkalnych, gospodarczych, przemysłowych i innych, zastosowano 20 m² płyt azbestowo-cementowych falistych.

Tabela nr 2 *Płyty azbestowo-cementowe w elewacjach obiektów budowlanych*

Lp.	Miejsce występowania	Kod wyrobu	Powierzchnia [m ²]	Masa [Mg]
1	elewacje z płyt azbestowo-cementowych płaskich	W01	0	0
2	elewacje z płyt azbestowo-cementowych falistych	W02	20	0,2
	Razem		20	0,2

W elewacjach obiektów budowlanych wykorzystanych zostało 0,2 Mg falistych płyt azbestowych.

3.3.3. Rury i złącza azbestowo-cementowe w sieciach

Według informacji posiadanych przez Urząd Gminy na terenie Gminy Grzegorzew nie są wykorzystywane rury i złącza azbestowe.

3.3.4. Drogi utwardzone odpadami zawierającymi azbest

Na terenie Gminy Grzegorzew nie ma dróg utwardzonych odpadami zawierającymi azbest.

3.4. Rozmieszczenie przestrzenne płyt azbestowo-cementowych, stanowiących pokrycia dachów i elewacji obiektów budowlanych

Na terenie Gminy zostało zidentyfikowanych 1.707 budynków mieszkalnych, gospodarczych, produkcyjnych i innych, w których wykorzystywane są płyty azbestowo-cementowe jako pokrycia dachowe oraz elementy konstrukcyjne obiektów. Strukturę rozmieszczenia płyt azbestowo-cementowych w podziale na poszczególne miejscowości Gminy Grzegorzew przedstawiono w tabeli nr 3.

Tabela nr 3 *Wyniki inwentaryzacji dachów i elewacji z płyt azbestowo-cementowych w podziale na miejscowości Gminy Grzegorzew*

Lp.	Miejscowość	Liczba obiektów	Powierzchnia płyt azbestowo-cementowych [w m ²]	Masa płyt azbestowo-cement. [w Mg]
1	Barłogi	126	17 938	197
2	Boguszyniec	80	15 037	165
3	Borysławice Kościelne	112	23 093	254
4	Borysławice Zamkowe	105	17 419	192
5	Bylice	151	24 155	266

Lp.	Miejscowość	Liczba obiektów	Powierzchnia płyt azbestowo-cementowych [w m ²]	Masa płyt azbestowo-cement. [w Mg]
6	Bylice-Kolonia	101	18 090	199
7	Grodna	60	8 571	94
8	Grzegorzew	280	31 591	348
9	Kielczewek	94	15 723	173
10	Ladorudzek	94	16 958	187
11	Ponętów Dolny	213	33 034	363
12	Tarnówka	157	23 481	258
13	Zabłocie	134	18 870	208
	Razem	1 707	263 960	2 904

Najwięcej obiektów budowlanych, w których wykorzystywane są wyroby zawierające azbest jako pokrycia dachowe i elewacyjne, znajduje się w Grzegorzewie (280) i Ponętowie Dolnym (213). Stanowią one prawie 29% łącznej liczby zinventaryzowanych obiektów. Najmniej obiektów budowlanych, w których pokrycia dachowe wykonane są z płyt azbestowych, znajduje się w miejscowości Grodna (60) i Boguszyniec (80).

Na podstawie inwentaryzacji przeprowadzonej w trakcie wizyt terenowych została opracowana baza danych. Umożliwiła ona przygotowanie w wersji elektronicznej szczegółowej mapy rozmieszczenia wyrobów zawierających azbest na terenie Gminy Grzegorzew.

3.5. Stan techniczny wyrobów zawierających azbest

W trakcie wizyt terenowych zgromadzone zostały informacje o stanie płyt azbestowo-cementowych. Oceny dokonano dla określenia stopnia pilności usunięcia wyrobów azbestowych zgodnie z wymaganiami zawartymi w *Ocenie stanu i możliwości bezpiecznego użytkowania wyrobów zawierających azbest*. Otrzymane wyniki zestawiono w tabeli nr 4.

Tabela nr 4 Wyniki inwentaryzacji dachów i elewacji obiektów budowlanych według stopni pilności usunięcia wyrobów azbestowych z terenu Gminy Grzegorzew

Lp.	Stopień pilności	Opis	Liczba obiektów	Powierzchnia [m ²]	Masa [Mg]
1	I	wymiana lub naprawa wymagana bezzwłocznie	0	0	0
2	II	ponowna ocena wymagana w czasie do 1 roku	0	0	0
3	III	ponowna ocena w terminie do 5 lat	1 707	263 960	2 904
Razem			1 707	263 960	2 904

Wizualna ocena jakości wyrobów zawierających azbest, stanowiących pokrycia dachowe obiektów budowlanych na terenie Gminy Grzegorzew, zgodnie ze stopniem pilności wykazała, że:

- a) nie ma wyrobów azbestowych, które wymagają wymiany lub naprawy bezzwłocznie, tj. zostały zaliczone do I stopnia pilności,
- b) nie ma wyrobów, które wymagają ponownej oceny w czasie do jednego roku, tj. uzyskały II stopień pilności,
- c) wszystkie wyroby azbestowe wymagają ponownej oceny w terminie do 5 lat, tj. zostały zaliczone do III stopnia pilności.

3.6. Struktura własnościowa obiektów, w których wykorzystywane są wyroby azbestowe

Na podstawie informacji z Urzędu Gminy Grzegorzew o rodzaju własności poszczególnych obiektów, przygotowano analizę wyników inwentaryzacji w podziale na typ własności.

Tabela nr 5 *Struktura własnościowa obiektów, w których są wykorzystywane wyroby azbestowe*

Lp.	Typ własności	Liczba obiektów	Powierzchnia [m ²]
1	Firma	4	1 228
2	PKP	1	132
3	Prywatna	1 702	262 600
	Razem	1 707	263 960

Większość budynków pokrytych płytami azbestowo-cementowymi jest własnością prywatną. Stanowią one prawie 100% łącznej powierzchni zinwentaryzowanych płyt azbestowo-cementowych. Niewielki udział stanowią pokrycia dachowe i elewacyjne obiektów, należących do Polskich Kolei Państwowych i firm prywatnych.

3.7. Obiekty użyteczności publicznej

Zgodnie z *Rozporządzeniem Ministra Infrastruktury z dnia 12 kwietnia 2002 r. w sprawie warunków technicznych, jakim powinny odpowiadać budynki i ich usytuowanie* (Dz.U. Nr 75, poz. 690 z późn. zm.) budynkami użyteczności publicznej są budynki przeznaczone na potrzeby administracji publicznej, wymiaru sprawiedliwości, kultury, kultu religijnego, oświaty, szkolnictwa wyższego, nauki, wychowania, opieki zdrowotnej, społecznej lub socjalnej, obsługi bankowej, handlu, gastronomii, usług, w tym usług pocztowych lub telekomunikacyjnych, turystyki, sportu, obsługi pasażerów w transporcie kolejowym, drogowym, lotniczym, morskim lub wodnym śródlądowym oraz inne budynki przeznaczone do wykonywania podobnych funkcji, a także budynki biurowe lub socjalne.

Wizyty terenowe wykazały, że na terenie Gminy Grzegorzew nie znajdują się obiekty użyteczności publicznej, które pokryte są płytami azbestowo-cementowymi.

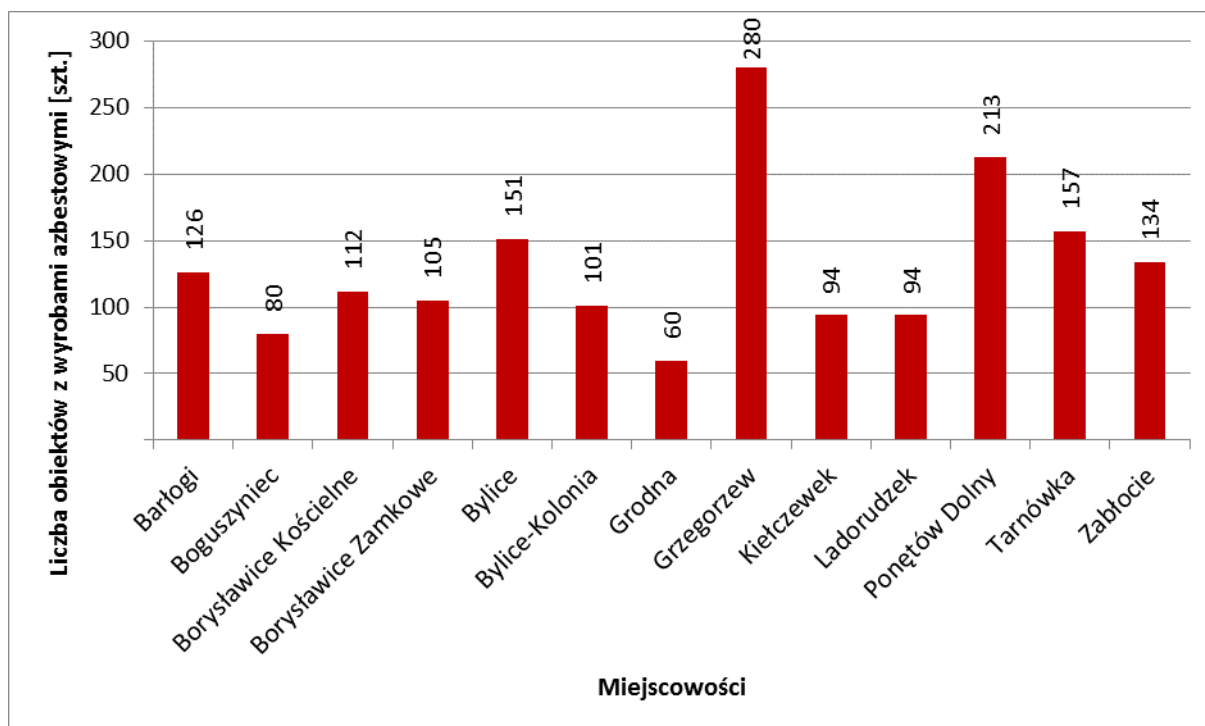
4. Analiza aktualnego stanu użytkowania wyrobów zawierających azbest

Analiza stanu użytkowania wyrobów zawierających azbest obejmuje:

- powierzchnie dachów i elewacji wykonanych z płyt azbestowo-cementowych na terenie poszczególnych miejscowości Gminy Grzegorzew,
- rodzaje obiektów budowlanych pokrytych wyrobami azbestowymi.

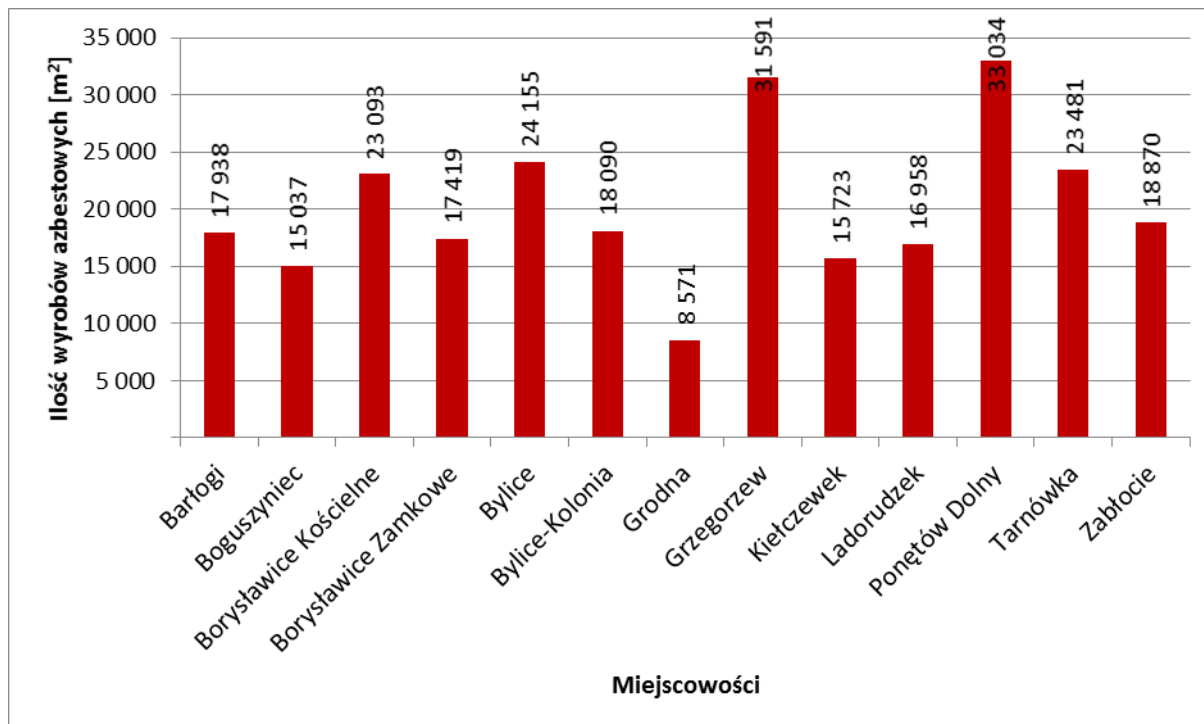
Wykonana inwentaryzacja wyrobów zawierających azbest stanowiących pokrycia dachowe i elewacyjne obiektów budowlanych położonych na terenie Gminy Grzegorzew, wykazała wykorzystywanie 263.960 m² wyrobów azbestowych, stanowiących pokrycia dachowe i elewacyjne 1.707 obiektów. Porównanie liczby obiektów budowlanych oraz powierzchni płyt azbestowo-cementowych zinwentaryzowanych na terenie Gminy Grzegorzew przedstawiono na wykresach nr 1 i 2.

Wykres nr 1 *Porównanie liczby obiektów budowlanych z wyrobami azbestowymi w poszczególnych miejscowościach Gminy Grzegorzew*



Najwięcej płyt azbestowo-cementowych [w m²] znajduje się w miejscowościach: Ponętów Dolny i Grzegorzew. Stanowią one ok. 24% łącznej ilości płyt azbestowo-cementowych na terenie Gminy. Najmniej wyrobów azbestowych zostało zinwentaryzowanych na terenie miejscowości Grodna.

Wykres nr 2 Porównanie ilości wyrobów azbestowych w poszczególnych miejscowościach Gminy Grzegorzew



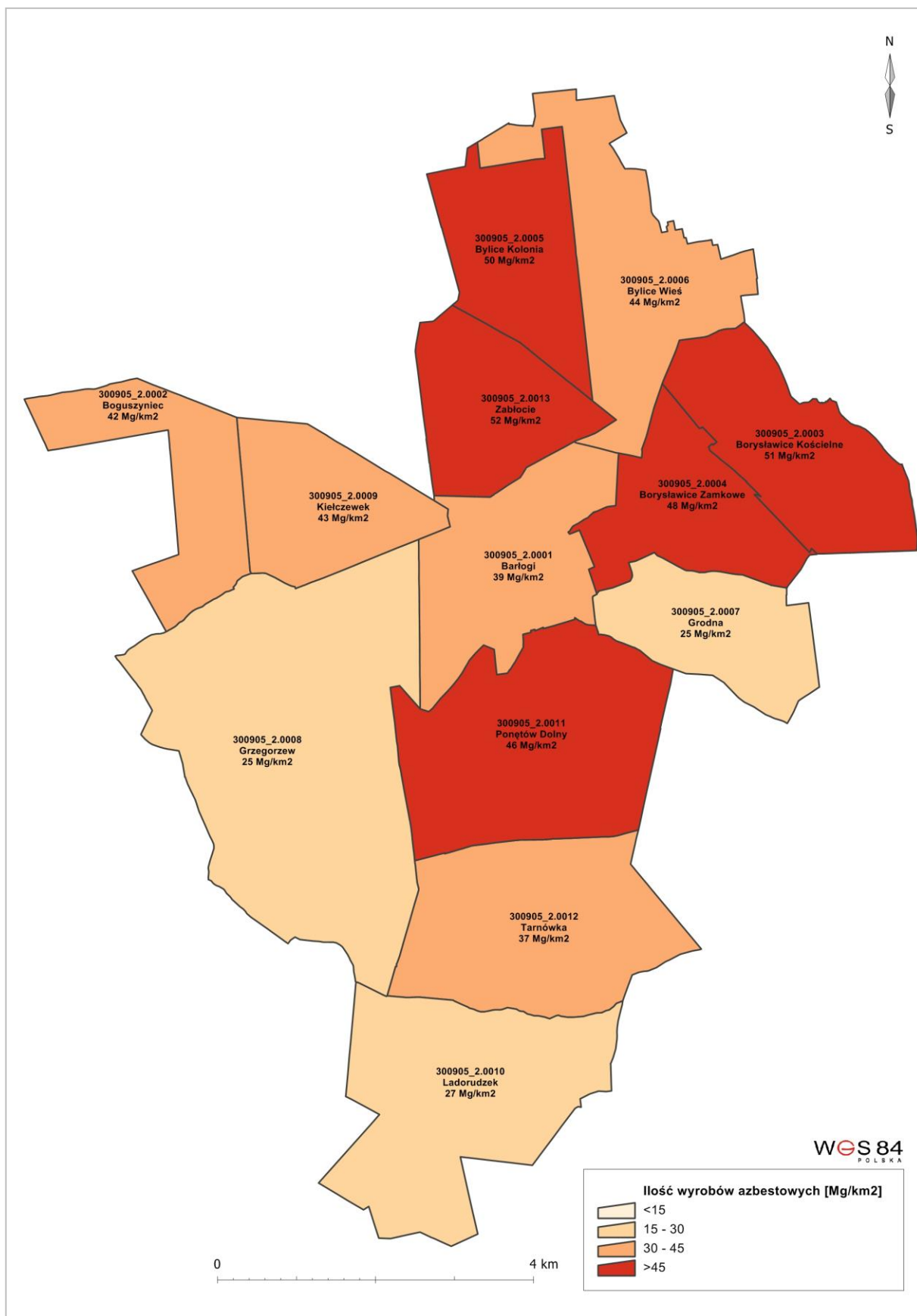
Łącznie zinwentaryzowano 1.707 obiektów budowlanych, z czego ponad 26% stanowią budynki mieszkalne, 39% gospodarcze. Około 33% spośród budynków z pokryciem azbestowym pełni inne funkcje.

Tabela nr 6 Funkcje budynków z pokryciem azbestowo-cementowym

Lp.	Funkcja budynku	Liczba budynków	Powierzchnia [m²]	Masa [Mg]
1	mieszkalny	451	61 360	675
2	gospodarczy	665	156 439	1 721
3	przemysłowy	4	5 334	59
4	użyteczności publicznej	0	0	0
5	inny	568	37 015	407
6	mieszkalno-gospodarczy	19	3 812	42
	Razem	1 707	263 960	2 904

Na mapie nr 1 przedstawiono rozmieszczenie wyrobów azbestowych w poszczególnych obrębach ewidencyjnych Gminy.

Mapa nr 1 Wyroby azbestowe w obrębach ewidencyjnych Gminy Grzegorzew



W trakcie inwentaryzacji na terenie posesji zinwentaryzowano ok. 17 Mg odpadów zawierających azbest. Zestawienie w podziale na poszczególne miejscowości Gminy Grzegorzew zostało przedstawione w tabeli nr 7.

Tabela nr 7 *Odpady zawierające azbest zgromadzone na posesjach*

Lp.	Miejscowość	Liczba obiektów	Powierzchnia płyt azbestowo-cementowych [w m ²]	Masa płyt azbestowo-cement. [w Mg]
1	Boguszyniec	2	200	2,2
2	Borysławice Kościelne	1	170	1,9
3	Bylice	3	105	1,2
4	Bylice-Kolonia	3	150	1,7
5	Grodna	1	650	7,2
6	Grzegorzew	2	31	0,3
7	Kielczewek	1	30	0,3
8	Ponętów Dolny	3	130	1,4
9	Zabłocie	1	120	1,3
	Razem	17	1 586	17,4

Na terenie Gminy Grzegorzew w trakcie prac terenowych oraz na podstawie informacji pozyskanych z Urzędu Gminy Grzegorzew zostało zinwentaryzowanych **2.920** Mg wyrobów zawierających azbest.

Tabela nr 8 *Podsumowanie wyników inwentaryzacji na terenie Gminy Grzegorzew*

Lp.	Rodzaj wyrobów	Kod wyrobu	Masa [Mg]
1	płyty azbestowo-cementowe płaskie w pokryciach dachów	W01	151
2	płyty azbestowo-cementowe faliste w pokryciach dachów	W02	2 752
3	płyty azbestowo-cementowe płaskie w elewacjach budynków	W01	0
4	płyty azbestowo-cementowe faliste w elewacjach budynków	W02	0,2
5	płyty azbestowo-cementowe składowane na posesjach	W02	17
6	rury i złącza azbestowo-cementowe do usunięcia	W03.1	0
7	rury i złącza azbestowo-cementowe do pozostawienia w ziemi	W03.2	0
	Razem		2 920

Większość (ponad 94%) stanowią płyty azbestowo-cementowe faliste w pokryciach dachów. Ok. 5% stanowią płyty azbestowo-cementowe płaskie w pokryciach dachów i elewacjach budynków, a prawie 1% stanowią płyty azbestowo-cementowe faliste składowane na posesji.

5. Postępowanie z wyrobami i odpadami zawierającymi azbest

5.1. Podnoszenie świadomości ekologicznej mieszkańców

Agencja Ochrony Środowiska USA (Environmental Protection Agency - EPA) opublikowała szereg dokumentów, w których zawarte są zasady informowania o ryzyku. Powszechnie przyjęto siedem podstawowych zasad:

1. Akceptuj i angażuj społeczność jako równorzędnego partnera.
2. Starannie planuj sposób przekazywania informacji o zagrożeniu, następnie oceniaj wyniki komunikowania się.
3. Uważnie słuchaj tego, co mają ci do przekazania inni.
4. Bądź uczciwy, szczery i otwarty.
5. Koordynuj wysiłki i współpracuj z innymi w procesie przekazywania informacji.
6. Nawiązuj współpracę ze środkami masowego przekazu i przekazuj informacje zgodnie z regułami środków masowego przekazu.
7. Mów jasno i życzliwie¹⁵.

Powodzenie realizacji działań na rzecz ochrony środowiska i przyrody podejmowanych przez władze Gminy Grzegorzew, w dużej mierze zależy od świadomości, aktywności i zmiany nawyków lokalnej społeczności. Program edukacyjny realizowany jest przez władze Gminy na różnych płaszczyznach i różnymi metodami poprzez ulotki, foldery, konkursy i festyny.

5.2. Działania informacyjno-edukacyjne wśród mieszkańców Gminy Grzegorzew

Planowane działania informacyjne o postępowaniu z wyrobami i odpadami zawierającymi azbest mają na celu przekazanie rzetelnej i wiarygodnej informacji o azbecie. Mogą zostać podjęte z wykorzystaniem istniejących już kanałów dystrybucji:

1. Tablice informacyjne w Urzędzie Gminy Grzegorzew z notatkami o:
 - a) obowiązkach dotyczących postępowania z wyrobami zawierającymi azbest,
 - b) obowiązku przeprowadzenia inwentaryzacji i złożenia informacji o wyrobach zawierających azbest (załącznik 2),
 - c) obowiązku sporządzenia *oceny stanu i możliwości bezpiecznego użytkowania wyrobów zawierających azbest* (załącznik 3),
 - d) zagrożeniach i skutkach dla zdrowia ludzi i środowiska przyrodniczego w przypadku niewłaściwego użytkowania i usuwania wyrobów zawierających azbest,
 - e) firmach, zajmujących się usuwaniem, zbieraniem, transportem i unieszkodliwianiem odpadów zawierających azbest (dane adresowe i telefon kontaktowy),

¹⁵ „Azbest. Ekspozycja zawodowa i środowiskowa.”, pod red. Neonili Szeszeni-Dąbrowskiej, Łódź, 2004.

- f) możliwościach finansowego wsparcia i właściwego postępowania w przypadku prac remontowych obejmujących wymianę wyrobów zawierających azbest.
2. Akcje edukacyjne, mające na celu nauczenie młodzieży rozpoznawania wyrobów zawierających azbest, poinformowanie o szkodliwości azbestu dla zdrowia człowieka i środowiska naturalnego oraz konieczności unieszkodliwienia azbestu do końca 2032 r. Akcje te powinny być prowadzone w szkołach w ramach zajęć lekcyjnych.
 3. Konkursy organizowane przez dyrektorów szkół, np. zaprojektowanie ulotki informacyjnej czy plakatu. Praca nagrodzona zostanie powielona w odpowiedniej liczbie egzemplarzy i udostępniona na tablicy w Urzędzie Gminy Grzegorzew.
 4. Organizowane corocznie festyny oraz koncerty i imprezy okolicznościowe, w trakcie których szczególna uwaga zwrócona będzie na identyfikację „dzikich wysypisk” odpadów azbestowych oraz szkodliwość azbestu dla zdrowia człowieka.

Wszystkie akcje informacyjne i edukacyjne powinny być prowadzone równolegle na stronie internetowej Gminy Grzegorzew.

5.3. Usuwanie wyrobów zawierających azbest

Wyroby zawierające azbest mogą być bezpiecznie usuwane i eliminowane z terenu Gminy Grzegorzew przez przedsiębiorstwa, zgodnie z obowiązującymi przepisami w tym zakresie.

5.4. Unieszkodliwianie odpadów azbestowych

Najczęściej stosowaną metodą unieszkodliwiania odpadów zawierających azbest jest ich składowanie. W województwie wielkopolskim odpady azbestowe deponowane są na składowisku odpadów niebezpiecznych w Koninie.

Według dostępnych danych¹⁶ wolna pojemność składowiska w Koninie wynosi 61.000 m³, a jego odległość od Gminy Grzegorzew wynosi ok. 45 km. W odległości ok. 50 km od Gminy Grzegorzew znajduje się składowisko w Byczu (Gmina Piotrków Kujawski, województwo kujawsko-pomorskie) o wolnej pojemności 26.195 m³. Składowiska przyjmują dwa rodzaje odpadów azbestowych:

- materiały izolacyjne zawierające azbest (17 06 01*),
- materiały konstrukcyjne zawierające azbest (17 06 05*).

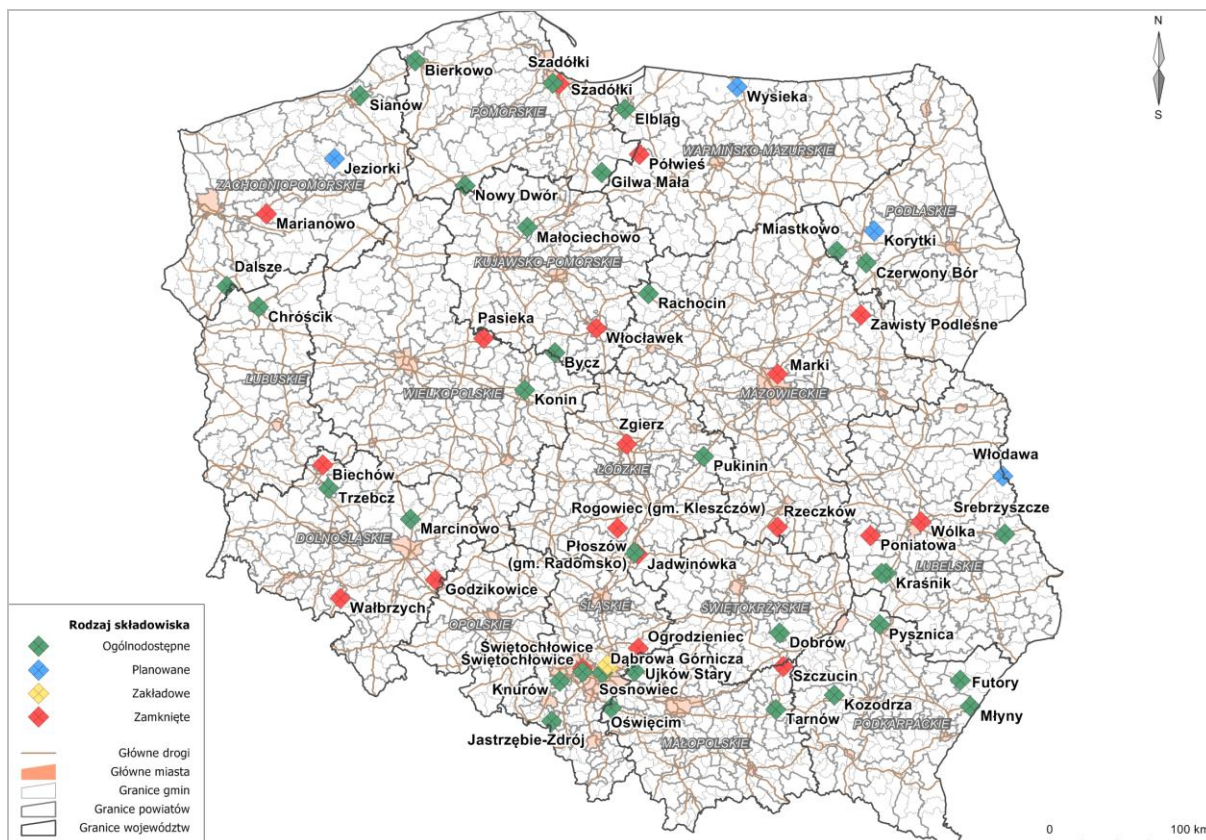
Ze względu na odległość i dostępność składowisk najbardziej dogodnym miejscem unieszkodliwiania odpadów niebezpiecznych zawierających azbest i powstałych w wyniku

¹⁶ bazaazbestowa.gov.pl

realizacji Programu Usuwania Azbestu z terenu Gminy Grzegorzew jest składowisko w Koninie.

Przestrzenne rozmieszczenie składowisk przyjmujących odpady zawierające azbest w Polsce zostało zamieszczone na mapie nr 2.

Mapa nr 2 Rozmieszczenie składowisk przyjmujących odpady azbestowe w Polsce



6. Harmonogram realizacji Programu

Na mocy polskiego prawa wykorzystywanie azbestu lub wyrobów zawierających azbest zostało dopuszczone w użytkowanych instalacjach lub urządzeniach nie dłużej niż do 31 grudnia 2032 r. Zgodnie z założeniami Programu Oczyszczania Kraju z Azbestu na lata 2009-2032 proces usuwania wyrobów zawierających azbest powinien być zakończony do 2032 roku.

Harmonogram realizacji Programu usuwania wyrobów zawierających azbest z terenu Gminy Grzegorzew podzielono na 2 etapy, tj.:

I etap: lata 2015-2022,

II etap: lata 2023-2032.

Podział ten jest zbieżny z harmonogramem Programu Oczyszczania Kraju z Azbestu na lata 2009-2032 oraz Planu Gospodarki Odpadami dla Województwa Wielkopolskiego na lata 2012-2017. Zdecydowano o przyjęciu analogicznych etapów realizacji zadania w kontekście możliwości monitorowania jego realizacji w porównaniu z programami nadrzędnymi.

Tabela nr 9 Harmonogram realizacji Programu w podziale na 2 etapy

Lp.	Zadania	Etap I	Etap II
		2015-2022	2023-2032
Zadania organizacyjne			
1	Przeprowadzenie inwentaryzacji wyrobów zawierających azbest		
2	Opracowanie Programu usuwania wyrobów zawierających azbest z terenu Gminy Grzegorzew		
3	Implementacja danych do bazy azbestowej (www.bazaazbestowa.gov.pl)		
4	Stała aktualizacja bazy danych *		
5	Zapewnienie środków finansowych na realizację Programu		
6	Monitorowanie procesu usuwania wyrobów azbestowych		
7	Aktualizacja Programu		

Lp.	Zadania	Etap I	Etap II
		2015-2022	2023-2032
Zadania informacyjne			
8	Akcje informacyjne wśród mieszkańców dotyczące obowiązków związanych z koniecznością usunięcia wyrobów azbestowych, sposobów i terminów inwentaryzacji wyrobów zawierających azbest oraz procedur związanych z postępowaniem z azbestem prowadzone poprzez ulotki, broszury, media lokalne (gazety, radio, internet, billboardy i plakaty na terenie Gminy Grzegorzew).		
Zadania edukacyjne			
9	Akcje edukacyjne prowadzone wśród mieszkańców powinny zostać oparte na edukacji dzieci i młodzieży szkolnej. Akcja edukacyjna powinna być połączona z informacyjną poprzez organizowanie, tzw. imprez ekologicznych, festynów, wystaw, konkursów czy też wycieczek ekologicznych.		
Zadania inwestycyjne			
10	Bezpieczne usunięcie wyrobów azbestowych wraz z wymianą pokryć dachowych i elewacji.	50%	50%

* W przypadku braku informacji od właścicieli obiektów budowlanych, w których są wykorzystywane wyroby azbestowe, konieczna wydaje się aktualizacja inwentaryzacji w terenie, ponieważ 100% wyrobów wymaga oceny stanu technicznego w ciągu 5 lat.

Inwentaryzacja (zadanie nr 1), Program usuwania wyrobów zawierających azbest z terenu Gminy Grzegorzew (zadanie nr 2) oraz opracowanie bazy danych wyrobów zawierających azbest i jej wprowadzenie do bazy azbestowej (www.bazaazbestowa.gov.pl) (zadanie nr 3) zostały wykonane w 2015 r., co umożliwiło rozpoczęcie procesu monitorowania procesu usuwania wyrobów azbestowych (zadanie nr 6).

7. Koszty realizacji Programu

Całkowite koszty realizacji Programu usuwania wyrobów zawierających azbest z terenu Gminy Grzegorzew obejmują nakłady poniesione na:

1. akcje informacyjno-edukacyjne,
2. koszty aktualizacji Programu,
3. koszty usunięcia płyt azbestowo-cementowych z pokryć dachowych i elewacji,
4. koszty wykonania nowych pokryć dachowych i elewacji.

Koszty te będą ponoszone przez osoby fizyczne, przedsiębiorców, osoby prawne oraz Gminę Grzegorzew w odniesieniu do własnych obiektów.

7.1. Akcje informacyjno-edukacyjne

Zadania organizacyjne, polegające na stałej aktualizacji bazy danych, informowaniu mieszkańców i przedsiębiorców o ich obowiązkach, szkodliwości azbestu oraz możliwościach pozyskania dofinansowania na bezpieczne usuwanie wyrobów zawierających azbest, a także monitorowanie procesu usuwania wyrobów azbestowych będą wykonane przez pracowników Urzędu Gminy Grzegorzew.

7.2. Aktualizacja Programu

Założono, że w trakcie realizacji Programu wykonane zostaną po dwie aktualizacje w I i II etapie realizacji Programu, ponieważ wszystkim zinwentaryzowanym wyrobom zawierającym azbest został przypisany III stopień pilności usunięcia, czyli wymagana jest ponowna ocena stanu technicznego w ciągu 5 lat.

7.3. Koszty usunięcia i wymiany płyt azbestowo-cementowych z pokryć dachowych obiektów budowlanych

Do oszacowania kosztów usunięcia płyt azbestowo-cementowych z terenu Gminy Grzegorzew przyjęto, że powierzchnia zinwentaryzowanych wyrobów zawierających azbest stanowiących pokrycia dachowe obiektów wynosi 263.940 m².

Założono, że średni koszt demontażu wyrobów azbestowych wynosi 10 zł za 1 m², natomiast koszt transportu i unieszkodliwienia odpadów zawierających azbest na składowisku wynosi 400 zł brutto za 1 Mg. Został on wyliczony na podstawie informacji o kosztach usuwania i unieszkodliwiania azbestu proponowanych przez firmy prowadzące działalność w zakresie usuwania i unieszkodliwiania azbestu na terenie województwa wielkopolskiego.

Jako średni koszt zakupu i montażu nowego pokrycia dachowego przyjęto 50 zł brutto za 1 m² nowego pokrycia wykonanego z blachodachówki. Dane te zostały pozyskane od producentów i firm dekarских. W przypadku wykorzystania innych materiałów szacowane koszty mogą ulec zmianie.

Tabela nr 10 *Nakłady finansowe na usunięcie płyt azbestowo-cementowych stanowiących pokrycia dachowe obiektów budowlanych (w zł)*

Lp.	tytuł	I etap 2015-2022	II etap 2023-2032	Razem
1	demontaż i transport wyrobów zawierających azbest	1 319 700	1 319 700	2 639 400
2	unieszkodliwienie wyrobów zawierających azbest	580 600	580 600	1 161 200
3	zakup i montaż nowego pokrycia dachowego	6 598 500	6 598 500	13 197 000
	Razem	8 498 800	8 498 800	16 997 600

Oszacowane koszty usunięcia wyrobów azbestowych z pokryć dachowych obiektów budowlanych wynoszą prawie 17 mln zł, w tym ponad 2,6 mln zł za demontaż i transport wyrobów azbestowych i ok. 1,2 mln zł za unieszkodliwienie odpadów azbestowych na uprawnionym składowisku.

7.4. Koszty usunięcia i wymiany płyt azbestowo-cementowych z elewacji obiektów budowlanych

Do oszacowania kosztów usunięcia płyt azbestowo-cementowych z elewacji obiektów budowlanych przyjęto, że ilość zinwentaryzowanych wyrobów zawierających azbest wynosi 20 m², co po przeliczeniu daje ok. 0,2 Mg, a płyty azbestowo-cementowe zostaną unieszkodliwione w trakcie termomodernizacji budynków. Założono, że średni koszt termomodernizacji 1 m² elewacji wraz z zabudowaniem wyrobów azbestowych wynosi 230 zł brutto. Średni koszt został wyliczony na podstawie informacji uzyskanych od przedsiębiorstw, świadczących usługi termomodernizacji i unieszkodliwiania azbestu. Przyjęto, iż elewacje wszystkich obiektów zostaną wymienione w I etapie realizacji *Programu*, a oszacowany koszt usunięcia płyt azbestowo-cementowych stanowiących okładziny elewacji budynków mieszkalnych wraz z wykonaniem termomodernizacji budynków wynosi 4.600 zł (według cen z 2015 r.).

7.5. Koszty transportu i unieszkodliwienia wyrobów azbestowych składowanych na posesjach

Do oszacowania kosztów transportu i unieszkodliwienia wyrobów azbestowo-cementowych na uprawnionym składowisku przyjęto, że ilość zinwentaryzowanych składowanych wyrobów zawierających azbest wynosi 1.586 m², co po przeliczeniu daje 17,4 Mg. Założono, że średni koszt transportu i unieszkodliwienia odpadów zawierających azbest na składowisku wynosi 400 zł brutto za 1 Mg. Przyjęto, iż wszystkie odpady azbestowe zostaną usunięte w I etapie realizacji *Programu*, a oszacowany koszt ich transportu i unieszkodliwienia wynosi ok. 6.980 zł (według cen z 2015 r.).

7.6. Całkowite koszty realizacji *Programu*

Całkowite koszty realizacji *Programu* w latach 2015-2032 obejmują nakłady finansowe na akcje informacyjno-edukacyjne, aktualizację *Programu*, usunięcie i wymianę pokryć dachowych oraz termomodernizację budynków.

Tabela nr 11 Szacunkowe całkowite koszty realizacji *Programu* (w zł)

Lp.	Tytuł	Etap I	Etap II	Razem
1	akcje informacyjno-edukacyjne dla mieszkańców Gminy Grzegorzew	10 000	10 000	20 000
2	aktualizacja <i>Programu</i>	10 000	10 000	20 000
3	wymiana pokryć dachowych	8 498 800	8 498 800	16 997 600
4	termomodernizacja budynków	2 300	2 300	4 600
5	transport i unieszkodliwienie wyrobów azbestowych składowanych na posesjach	6 978	0	6 978
	Razem	8 528 078	8 521 100	17 049 178

Prognozowane całkowite koszty realizacji *Programu* w latach 2015-2032 wynoszą 17.049.178 zł, z czego ponad 99% stanowią koszty wymiany pokryć dachowych.

8. Źródła finansowania realizacji Programu

W wyniku analizy dostępnych instrumentów finansowania ochrony środowiska wybrano te, które mogą zostać wykorzystane w celu dofinansowania realizacji Programu usuwania wyrobów zawierających azbest z terenu Gminy Grzegorzew oraz opracowano prognozowaną strukturę finansowania realizacji Programu.

Możliwymi źródłami finansowania realizacji Programu są środki własne Gminy Grzegorzew, środki z Wojewódzkiego Funduszu Ochrony Środowiska i Gospodarki Wodnej w Poznaniu, kredyty preferencyjne z Banku Ochrony Środowiska oraz Banku Gospodarki Żywnościowej, Program Rozwoju Obszarów Wiejskich 2014-2020.

8.1. Wojewódzki Fundusz Ochrony Środowiska i Gospodarki Wodnej w Poznaniu

Wojewódzki Fundusz Ochrony Środowiska i Gospodarki Wodnej w Poznaniu
ul. Szczepanowskiego 15A, 60-541 Poznań
tel. 61 8456200, faks 61 8411009
e-mail: biuro@wfosgw.poznan.pl
www.wfosgw.poznan.pl

Wojewódzki Fundusz Ochrony Środowiska i Gospodarki Wodnej w Poznaniu wraz z Narodowym Funduszem Ochrony Środowiska i Gospodarki Wodnej realizuje priorytetowy program pod nazwą *Gospodarowanie odpadami innymi niż komunalne - Usuwanie wyrobów zawierających azbest*.

Beneficjentem programu są jednostki samorządu terytorialnego stopnia powiatowego oraz związków międzygminnych realizujących zadania na terenie województwa wielkopolskiego. Realizacja przedsięwzięcia odbywa się na terenie gminy, w której została przeprowadzona inwentaryzacja wyrobów zawierających azbest i została ujęta w programie usuwania azbestu i wyrobów zawierających azbest oraz na terenie powiatu posiadającego program usuwania azbestu i wyrobów zawierających azbest.

Do kosztów kwalifikowanych zalicza się koszty demontażu, zbierania, transportu oraz unieszkodliwiania odpadów zawierających azbest zgodnie z aktualnymi programami usuwania azbestu i wyrobów zawierających azbest. Dofinansowanie udzielane jest na realizację przedsięwzięcia, które nie zostało zakończone przed dniem złożenia wniosku.

Kwota dofinansowania przedsięwzięcia wynosi do 100% kwalifikowanych kosztów w tym dotacja ze środków NFOŚiGW obejmuje do 50% kosztów (jednak nie więcej niż 400 zł za 1 Mg odpadów), zaś ze środków Wojewódzkiego Funduszu Ochrony Środowiska i Gospodarki Wodnej w Poznaniu może zostać sfinansowanych kolejnych 50% kosztów kwalifikowanych. Maksymalna kwota dotacji przekazana Wnioskodawcy nie może być

wyższa niż iloczyn 600 zł i sumy całkowitego osiągniętego efektu ekologicznego, wyrażonego w Mg unieszkodliwionych odpadów zawierających azbest. Środki własne mieszkańców nie mogą stanowić wkładu własnego Wnioskodawcy.

W roku 2015 na realizację programu przeznaczono 1.371.428 zł z budżetu NFOŚiGW i 1.500.000 zł z budżetu WFOŚiGW.

8.2. Instrumenty oferowane przez BOŚ we współpracy z Wojewódzkim Funduszem Ochrony Środowiska i Gospodarki Wodnej w Poznaniu¹⁷

*Oddział BOŚ w Poznaniu
60-529 Poznań, ul. J. Dąbrowskiego 79A
tel. 61 8410800, faks 61 8417424
e-mail: poznan@bosbank.pl*

BOŚ Bank współpracuje z Wojewódzkim Funduszem Ochrony Środowiska i Gospodarki Wodnej w Poznaniu w zakresie kredytowania inwestycji polegających na usuwaniu wyrobów zawierających azbest.

Zgodnie z informacją zamieszczoną na stronie internetowej BOŚ z uwagi na fakt, iż oferta kredytowa jest zróżnicowana w zależności od województwa, w którym realizowana jest inwestycja, informacje o kredytach preferencyjnych udzielanych we współpracy z WFOŚiGW udzielane są bezpośrednio w placówkach banku i u Głównych Ekologów ds. Klientów Detalicznych oraz Głównych Ekologów ds. Klientów Korporacyjnych.

8.3. Bank Gospodarki Żywnościowej S.A.

*Bank BGŻ S.A.
ul. Kasprzaka 10/16, 01-211 Warszawa
tel. 22 860 40 00, faks 22 860 50 00
www.bgz.pl*

Bank Gospodarki Żywnościowej (BGŻ) współpracuje z Agencją Restrukturyzacji i Modernizacji Rolnictwa w zakresie udzielania kredytów preferencyjnych. Podstawą do udzielania przez ARiMR pomocy ze środków krajowych, w tym dopłat do oprocentowania kredytów, jest rozporządzenie Rady Ministrów z dnia 22 stycznia 2009 r. w sprawie realizacji niektórych zadań ARiMR (Dz.U. Nr 22, poz. 121. z późn. zm.).

Podmiotami uprawnionymi do ubiegania się o kredyt preferencyjny są:

1. osoby fizyczne,
2. osoby prawne,
3. osoby, nie posiadające osobowości prawnej,

¹⁷ Na podstawie oferty BOŚ Bank S.A.

które rozpoczynają działalność lub prowadzą działalność w rolnictwie i przetwórstwie produktów rolnych.

Przedmiotem kredytowania w ramach linii o symbolu **nIP** zgodnie z *Warunkami i zasadami udzielania kredytów na realizację inwestycji w gospodarstwach rolnych, działach specjalnych produkcji rolnej i przetwórstwie produktów rolnych* m.in. mogą być objęte koszty rozbiórki i unieszkodliwienia materiałów szkodliwych, w tym wyrobów azbestowych, pod warunkiem realizowania inwestycji polegającej na budowie, przebudowie lub remoncie obiektów służących do prowadzenia działalności rolniczej w gospodarstwach rolnych lub działach specjalnych produkcji rolnej.

Warunki kredytowania są następujące:

1. oprocentowanie: oprocentowanie kredytów z dopłatą ARiMR nie może wynosić więcej niż 1,5 stopy redyskontowej weksli. Wysokość oprocentowania płaconego przez Kredytobiorcę we wszystkich liniach kredytowych wynosi 0,4 pełnego oprocentowania kredytu (nie mniej niż 3%). Pozostałą kwotę płaci ARiMR w postaci dopłat do oprocentowania kredytu.
2. kwota kredytu: nie może przekroczyć:
 - a. 80% wartości nakładów inwestycyjnych na gospodarstwo rolne i wynosić więcej niż 4.000.000 zł,
 - b. 70% wartości nakładów inwestycyjnych na działły specjalne produkcji rolnej i wynosić więcej 8.000.000 zł,
 - c. 70% wartości nakładów inwestycyjnych w przetwórstwie produktów rolnych i wynosić więcej niż 16.000.000 zł,
 - d. łączna kwota kredytów udzielonych jednemu podmiotowi na realizację równocześnie kilku inwestycji wymienionych w pkt a) i b) nie może przekroczyć 8.000.000 zł,
 - e. łączna kwota kredytów udzielonych jednemu podmiotowi na realizację równocześnie kilku inwestycji wymienionych w pkt a) - c) nie może przekroczyć 16.000.000 zł.
3. okres kredytowania: do 8 lat,
4. okres karencji: do 2 lat.

Przy ubieganiu się o kredyt preferencyjny należy przedstawić plan inwestycji, zgodny ze wzorem ARiMR, złożyć w Banku BGŻ wnioski o kredyt wraz z planem inwestycji oraz stosownymi oświadczeniami zgodnymi ze wzorami ARiMR oraz przedstawić inne wymagane przez Bank dokumenty.

8.4. Program Rozwoju Obszarów Wiejskich na lata 2014-2020

*Agencja Restrukturyzacji i Modernizacji Rolnictwa
Biuro Powiatowe w Kole
62-600 Koło ul. Kolejowa 13
tel.: 63 261 97 50 /53, faks: 63 272 53 87
www.arimr.gov.pl
e-mail: info@arimr.gov.pl*

Program Rozwoju Obszarów Wiejskich na lata 2014-2020 (PROW 2014-2020) został opracowywany na podstawie przepisów Unii Europejskiej. Zgodnie z przepisami Unii Europejskiej, Program jest wkomponowany w całościowy system polityki rozwoju kraju, w szczególności poprzez mechanizm Umowy Partnerstwa. Umowa ta określa strategię wykorzystania środków unijnych na rzecz realizacji wspólnych dla UE celów określonych w unijnej strategii wzrostu „Europa 2020 - Strategia na rzecz inteligentnego i zrównoważonego rozwoju sprzyjającego włączeniu społecznemu” z uwzględnieniem potrzeb rozwojowych danego państwa członkowskiego.

Celem głównym PROW 2014-2020 jest poprawa konkurencyjności rolnictwa, zrównoważone zarządzanie zasobami naturalnymi i działania w dziedzinie klimatu oraz zrównoważony rozwój terytorialny obszarów wiejskich.

W ramach PROW 2014-2020 przewidziano działanie pn. Inwestycje w środki trwałe, podzadanie 7.5.1. *Pomoc na inwestycje w gospodarstwach rolnych (Modernizacja gospodarstw rolnych)*. W ramach poddziałania 1 - Modernizacja gospodarstw rolnych zakres wsparcia obejmuje m.in. inne operacje związane z racjonalizacją technologii produkcji, wprowadzeniem innowacji, zmianą profilu produkcji, zwiększeniem skali produkcji, poprawą jakości produkcji lub zwiększeniem wartości dodanej produktu. Restrukturyzacja gospodarstwa powinna prowadzić do wzrostu wartości dodanej brutto w gospodarstwie (GVA) co najmniej o 10% w odniesieniu do roku bazowego w okresie 5 lat od dnia przyznania pomocy. Beneficjentem działania może być rolnik prowadzący działalność rolniczą w celach zarobkowych lub grupa rolników.

Wsparcie objęte są gospodarstwa do 300 ha.

- do 60% kosztów kwalifikowalnych operacji dla młodych rolników i inwestycji zbiorowych albo
- do 50% kosztów kwalifikowalnych operacji w przypadku innych beneficjentów,
- nie mniej niż 30% kosztów kwalifikowanych

Maksymalna wielkość wsparcia dla beneficjenta, na jedno gospodarstwo (w tym na realizację projektów zbiorowych), w okresie realizacji Programu wynosi do 500.000 zł na inwestycje związane bezpośrednio z budynkami inwentarskimi lub magazynami paszowymi,

w gospodarstwach, w których prowadzona jest produkcja zwierzęcą oraz do 200.000 zł pozostałe.

8.5. Struktura finansowania realizacji *Programu*

Do opracowania prognozowanej struktury finansowania *Programu* przyjęto następujące założenia:

1. Z budżetu Gminy Grzegorzew finansowane będą akcje informacyjno-edukacyjne oraz aktualizacja bazy danych o wyrobach azbestowych.
2. Środki przewidziane w budżecie gminy w każdym roku realizacji *Programu* będą wynosiły ok. 2 tys. zł (poza usuwaniem wyrobów azbestowych z obiektów, będących własnością Gminy Grzegorzew).
3. Około 50% płyt azbestowo-cementowych przewidzianych do usunięcia w danym roku zostanie usunięta i unieszkodliwiona przez właścicieli obiektów z wykorzystaniem dofinansowania z Wojewódzkiego Funduszu Ochrony Środowiska i Gospodarki Wodnej w Poznaniu.
4. Około 5% płyt azbestowo-cementowych przewidzianych do usunięcia w danym roku zostanie usunięta i unieszkodliwiona przez właścicieli obiektów z wykorzystaniem preferencyjnego dofinansowania z Banku Ochrony Środowiska i Banku Gospodarki Żywnościowej.
5. Wyroby azbestowe z obiektów, będących własnością Gminy Grzegorzew, zostaną usunięte w I etapie realizacji *Programu*.
6. Wojewódzki Fundusz Ochrony Środowiska i Gospodarki Wodnej w Poznaniu i Narodowy Fundusz Ochrony Środowiska w kolejnych latach będą oferowały dofinansowanie zadań, polegających na bezpiecznym usuwaniu azbestu.
7. Oferty Banku Ochrony Środowiska i Banku Gospodarki Żywnościowej w kolejnych latach będą obejmowały kredyty, z których można sfinansować zakup i montaż nowego pokrycia dachowego i wykonania termomodernizacji budynków.

Tabela nr 12 *Prognozowana struktura finansowania realizacji Programu (w zł)*

Lp.	Potencjalne źródło finansowania	2015-2022	2023-2032	Razem
1	Budżet Gminy Grzegorzew	20 000	20 000	40 000
2	Środki Wojewódzkiego Funduszu Ochrony Środowiska i Gospodarki Wodnej w Poznaniu i Narodowego Funduszu Ochrony Środowiska	95 015	95 015	190 030
3	Kredyty w BOŚ i BGŻ	424 940	424 940	849 880
4	Środki własne właścicieli obiektów	7 988 123	7 981 145	15 969 268
	- w tym dla obiektów, będących własnością Gminy Grzegorzew	0	0	0
	Razem	8 528 078	8 521 100	17 049 178

9. Monitoring procesu realizacji Programu

Monitoring realizacji zadań Programu obejmuje gromadzenie i przetwarzanie informacji o usuwaniu wyrobów zawierających azbest, a w szczególności:

1. wyników przeprowadzonych inwentaryzacji wyrobów azbestowych, ich stanu technicznego i lokalizacji na terenie Gminy Grzegorzew,
2. ilości usuniętych wyrobów i wytworzonych odpadów zawierających azbest.

Monitoring Programu prowadzony będzie z wykorzystaniem bazy danych.

Monitoring realizacji Programu pozwoli na bieżącą analizę oraz kontrolę zgodności założonego harmonogramu wykonania zadań z faktycznymi działaniami podejmowanymi przez właścicieli poszczególnych obiektów. Każda zmiana w zakresie liczby budynków pokrytych płytami azbestowo-cementowymi, ilości czy też stanu wyrobów zawierających azbest zgłoszona przez właściciela budynku czy wykorzystującego wyroby azbestowe, zostanie naniesiona w bazie danych prowadzonej w Urzędzie Gminy Grzegorzew, co umożliwi bieżącą aktualizację bazy.

W celu efektywnego monitorowania przyjęto wskaźniki, służące ocenie wdrażania Programu usuwania wyrobów zawierających azbest z terenu Gminy Grzegorzew.

Tabela nr 13 *Wskaźniki oceny wdrażania Programu*

Lp.	Wskaźniki oceny	Jednostka
1	Masa wyrobów zawierających azbest na 1 km ² powierzchni gminy	Mg/km ²
2	Masa unieszkodliwionych odpadów niebezpiecznych zawierających azbest	Mg/rok
3	Liczba „dzikich wysypisk” z odpadami azbestowymi	szt.

Na podstawie bazy danych o lokalizacji i powierzchni pokryć dachowych i elewacji wykonanych z płyt azbestowo-cementowych oraz proponowanych powyżej wskaźników oceny wdrażania Programu, możliwe będzie monitorowanie Programu usuwania wyrobów zawierających azbest z terenu Gminy Grzegorzew, jak również realizacja zadań określonych w Programie Oczyszczania Kraju z Azbestu na lata 2009-2032.

Dla aktualnego stanu użytkowania wyrobów zawierających azbest, stanowiącego podstawę do opracowania niniejszego Programu, wartości wskaźników monitorowania przedstawiają się następująco:

1. wskaźnik masy wyrobów zawierających azbest na 1 km² powierzchni Gminy Grzegorzew powinien ulegać zmniejszeniu w każdym roku realizacji Programu,

począwszy od wartości bazowej wynoszącej 40 Mg/km² w 2015 r.

2. wskaźnik masy unieszkodliwionych odpadów niebezpiecznych zawierających azbest w [Mg/rok] w każdym roku realizacji poszczególnych etapów *Programu* powinien wynosić odpowiednio ok. 162,2 Mg/rok.
3. wskaźnik liczby „dzikich wysypisk” z odpadami azbestowymi na terenie Gminy Grzegorzew w roku bazowym wynosi 0. Jest to szczególnie wrażliwy wskaźnik w monitorowaniu bezpiecznego usuwania wyrobów zawierających azbest. Należy zwrócić szczególną uwagę, m.in. poprzez działania informacyjno-edukacyjne, aby wyroby azbestowe po zdemontowaniu trafiły na składowisko, przyjmujące odpady azbestowe.

10. Podsumowanie

Głównym celem opracowania *Programu usuwania wyrobów zawierających azbest z terenu Gminy Grzegorzew* jest zaplanowanie usunięcia wyrobów azbestowych z terenu gminy i ich bezpieczne unieszkodliwienie do końca 2032 r.

Wykorzystując wyniki spisu z natury oraz dostępne źródła danych stwierdzono, iż:

1. Na terenie wszystkich miejscowości Gminy Grzegorzew znajduje się 1.706 obiektów budowlanych, których pokrycia dachowe zostały wykonane z użyciem wyrobów zawierających azbest.
2. Powierzchnia dachów, o których mowa w punkcie 1, wynosi 263.940 m² (2.903 Mg) i są to płyty azbestowo-cementowe płaskie i faliste.
3. Stan techniczny 100% wyrobów, o których mowa w punktach 1 i 2, jest dobry.
4. W elewacjach 1 budynku zinwentaryzowano 20 m² (0,2 Mg) płyt azbestowo-cementowych falistych.
5. Zinwentaryzowano ok. 17 Mg wyrobów zawierających azbest i składowanych na posesjach.
6. Na terenie Gminy Grzegorzew nie są wykorzystywane rury azbestowo-cementowe.
7. Na terenie Gminy Grzegorzew nie ma dróg utwardzonych odpadami zawierającymi azbest.

Łącznie zostało zinwentaryzowanych **2.920 Mg** wyrobów zawierających azbest.

Proces usuwania wyrobów zawierających azbest powinien być zakończony do końca 2032 r. Przyjęto harmonogram zgodny z *Programem Oczyszczania Kraju z Azbestu na lata 2009-2032* oraz *Planem Gospodarki Odpadami dla Województwa Wielkopolskiego na lata 2012-2017* w podziale na zadania organizacyjne, edukacyjne, informacyjne i inwestycyjne.

Na podstawie wyników inwentaryzacji wyrobów zawierających azbest stanowiących pokrycia dachowe obiektów budowlanych oraz elementy konstrukcyjne budynków przyjęto, iż w każdym roku realizacji *Programu* powinno być usuwane i unieszkodliwiane ok. 162 Mg odpadów z wyrobów zawierających azbest.

Za usunięcie wyrobów azbestowych odpowiedzialni są właściciele i użytkownicy obiektów, w których wykorzystywane są wyroby azbestowe. Mogą oni uzyskać dofinansowanie do usuwania wyrobów azbestowych, ale brak jest mechanizmów dofinansowania usuwania azbestu dla indywidualnych gospodarstw domowych w zakresie zakupu i montażu nowego pokrycia dachowego. Są to znaczące koszty, które w głównej mierze będą ponoszone przez osoby prywatne, co w znacznym stopniu może ograniczyć tempo realizacji *Programu*.

Odpady azbestowe z terenu Gminy Grzegorzew mogą być przyjmowane na składowisku w Koninie, a także na pozostałych ogólnodostępnych składowiskach w Polsce.

Oszacowane koszty usunięcia wyrobów zawierających azbest (łącznie z zakupem i montażem nowych pokryć dachowych oraz modernizacją elewacji) wynoszą ok. 17 mln zł. Koszty wymiany pokryć dachowych i elewacji będą ponoszone przez właścicieli obiektów. Należy podkreślić, iż koszty usunięcia azbestu oraz zakupu i montażu nowych pokryć dachowych i termomodernizacji budynków stanowią ponad 99% kosztów realizacji *Programu*. Możliwe jest również wykorzystanie źródeł zewnętrznych finansowania części działań, polegających na bezpiecznym usuwaniu wyrobów azbestowych, tj. funduszy własnych Gminy Grzegorzew, środków z Wojewódzkiego Funduszu Ochrony Środowiska i Gospodarki Wodnej w Poznaniu, kredytów preferencyjnych z Banku Ochrony Środowiska S.A i Banku Gospodarki Żywnościowej, a także środków przewidzianych w Programie Rozwoju Obszarów Wiejskich na lata 2014-2020.

Wskazane jest podjęcie działań, mających na celu podniesienie świadomości ekologicznej mieszkańców w zakresie bezpiecznego użytkowania i usuwania wyrobów azbestowych, zwłaszcza w trakcie akcji informacyjnych i edukacyjnych. Ważne jest dokonanie wyboru grupy docelowej ww. akcji.

Monitoring *Programu* powinien być prowadzony z wykorzystaniem dostępnych i nowych danych, zgodnie z przyjętymi wskaźnikami dla oceny wdrażania *Programu*.

11. Wykorzystane akty prawne i materiały

Akty prawne

1. Ustawa z dnia 19 czerwca 1997 r. o zakazie stosowania wyrobów zawierających azbest, Dz. U. z 2004 r. Nr 3, poz. 20 z późn. zm.,
2. Ustawa z dnia 14 grudnia 2012 r. o odpadach, Dz. U. z 2013 r., poz. 21 z późn. zm.,
3. Ustawa z dnia 27 kwietnia 2001 r. Prawo ochrony środowiska, Dz. U. z 2013 r. poz. 1232 z późn. zm.,
4. Ustawa z dnia 19 sierpnia 2011 r. o przewozie towarów niebezpiecznych, Dz. U. Nr 227, poz. 1367 z późn. zm.,
5. Rozporządzenie Ministra Gospodarki i Pracy z dnia 14 października 2005 r. w sprawie zasad bezpieczeństwa i higieny pracy przy zabezpieczaniu i usuwaniu wyrobów zawierających azbest oraz programu szkolenia w zakresie bezpiecznego użytkowania takich wyrobów, Dz. U. Nr 216, poz. 1824,
6. Rozporządzenie Ministra Gospodarki z dnia 5 sierpnia 2010 r. zmieniające rozporządzenie w sprawie sposobów i warunków bezpiecznego użytkowania i usuwania wyrobów zawierających azbest, Dz. U. Nr 162, poz. 1089,
7. Rozporządzenie Ministra Pracy i Polityki Społecznej z dnia 6 czerwca 2014 r. w sprawie najwyższych dopuszczalnych stężeń i natężeń czynników szkodliwych dla zdrowia w środowisku pracy, Dz.U., poz. 817,
8. Rozporządzenie Ministra Gospodarki z dnia 13 grudnia 2010 r. w sprawie wymagań w zakresie wykorzystywania wyrobów zawierających azbest oraz wykorzystywania i oczyszczania instalacji lub urządzeń, w których były lub są wykorzystywane wyroby zawierające azbest, Dz. U. z 2011 r. Nr 8, poz.31,
9. Rozporządzenie Ministra Gospodarki, Pracy i Polityki Społecznej z dnia 2 kwietnia 2004 r. w sprawie sposobów i warunków bezpiecznego użytkowania i usuwania wyrobów zawierających azbest, Dz. U. nr 71, poz. 649,
10. Rozporządzenie Ministra Infrastruktury z dnia 12 kwietnia 2002 r. w sprawie warunków technicznych, jakim powinny odpowiadać budynki i ich usytuowanie, Dz. U. Nr 75, poz. 690, z późn. zm.,
11. Rozporządzenie Ministra Transportu, Budownictwa i Gospodarki Morskiej z dnia 5 lipca 2013 r. zmieniające rozporządzenie w sprawie warunków technicznych, jakim powinny odpowiadać budynki i ich usytuowanie, Dz.U. poz. 926,
12. Rozporządzenie Ministra Środowiska z dnia 8 grudnia 2010 r. w sprawie wzorów dokumentów stosowanych na potrzeby ewidencji odpadów, Dz. U. Nr 249, poz. 1673,
13. Rozporządzenie Ministra Środowiska z dnia 30 kwietnia 2013 r. w sprawie składowisk odpadów, Dz. U., poz.523,
14. Rozporządzenie Ministra Środowiska z dnia 9 grudnia 2014 r. w sprawie katalogu odpadów, Dz. U. z 2014 r., poz. 1923,
15. Rozporządzenie Ministra Środowiska z dnia 20 grudnia 2012 r. zmieniające rozporządzenie w sprawie sposobu przedkładania marszałkowi województwa informacji o rodzaju, ilości i miejscach występowania substancji stwarzających szczególne zagrożenie dla środowiska, Dz. U. z 2013 r., poz. 24,
16. Rozporządzenie Ministra Środowiska z dnia 20 grudnia 2012 r. w sprawie sposobu prowadzenia przez marszałka województwa rejestru wyrobów zawierających azbest, Dz. U. z 2013 r., poz. 25,
17. Rozporządzenia Ministra Transportu, Budownictwa i Gospodarki Morskiej z dnia 15 lutego 2012 r. w sprawie świadectwa dopuszczenia pojazdu ADR, Dz. U. z 2015 r., poz. 320,
18. Obwieszczenie Ministra Infrastruktury i Rozwoju z dnia 18 grudnia 2013 r. w sprawie ogłoszenia jednolitego tekstu rozporządzenia Ministra Transportu, Budownictwa i Gospodarki Morskiej w sprawie egzaminów dla kierowców przewożących towary niebezpieczne, Dz. U. z 2014 r., poz. 304,

19. Oświadczenie Rządowe z dnia 28 maja 2013 r. w sprawie wejścia w życie zmian do załączników A i B Umowy europejskiej dotyczącej międzynarodowego przewozu drogowego towarów niebezpiecznych (ADR), sporządzonej w Genewie dnia 30 września 1957 r. Dz. U., poz. 815.

Materiały, opracowania i dokumenty

20. „Azbest. Ekspozycja zawodowa i środowiskowa.”, red. Neonila Szeszenia-Dąbrowska, Łódź, 2004,
21. „Bezpieczne postępowania z azbestem i materiałami zawierającymi azbest”, red. Jerzy Dyczek, Materiały specjalistycznego kursu szkoleniowego, AGH, Kraków, 26-27.06.2003,
22. „Zbiór przepisów i procedur dotyczących bezpiecznego postępowania z wyrobami zawierającymi azbest”, Ministerstwo Gospodarki, Warszawa, 2001,
23. Bank Danych Lokalnych, www.stat.gov.pl,
24. Baza azbestowa, www.bazaazbestowa.gov.pl,
25. Gminny plan usuwania wyrobów zawierających azbest – wzór, Ministerstwo Gospodarki, Warszawa, 2007,
26. Plan Gospodarki Odpadami dla Województwa Wielkopolskiego na lata 2012-2017,
27. Program Oczyszczania Kraju z Azbestu na lata 2009-2032, Warszawa, 2010,
28. Program usuwania azbestu i wyrobów zawierających azbest dla województwa wielkopolskiego,
29. Strona internetowa ARiMR, www.arimr.gov.pl,
30. Strona internetowa BGŻ, www.bgz.pl,
31. Strona internetowa BOŚ, www.bosbank.pl,
32. Strona internetowa Głównego Urzędu Statystycznego stat.gov.pl,
33. www.geoserwis.gdos.gov.pl/mapy,
34. www.konin.poznan.lasy.gov.pl/,
35. Prognoza oddziaływania na środowisko dla aktualizacji Programu Ochrony Środowiska Gminy Grzegorzew na lata 2009 – 2012 z perspektywą na lata 2013 – 2016.

12. Spis tabel, wykresów, map i załączników

Spis tabel

Tabela nr 1 <i>Płyty azbestowo-cementowe stanowiące pokrycia dachowe obiektów budowlanych</i>	25
Tabela nr 2 <i>Płyty azbestowo-cementowe w elewacjach obiektów budowlanych</i>	26
Tabela nr 3 <i>Wyniki inwentaryzacji dachów i elewacji z płyt azbestowo-cementowych w podziale na miejscowości Gminy Grzegorzew</i>	26
Tabela nr 4 <i>Wyniki inwentaryzacji dachów i elewacji obiektów budowlanych według stopni pilności usunięcia wyrobów azbestowych z terenu Gminy Grzegorzew</i>	28
Tabela nr 5 <i>Struktura własnościowa obiektów, w których są wykorzystywane wyroby azbestowe</i>	29
Tabela nr 6 <i>Funkcje budynków z pokryciem azbestowo-cementowym</i>	31
Tabela nr 7 <i>Odpady zawierające azbest zgromadzone na posesjach</i>	33
Tabela nr 8 <i>Podsumowanie wyników inwentaryzacji na terenie Gminy Grzegorzew</i>	33
Tabela nr 9 <i>Harmonogram realizacji Programu w podziale na 2 etapy</i>	38
Tabela nr 10 <i>Nakłady finansowe na usunięcie płyt azbestowo-cementowych stanowiących pokrycia dachowe obiektów budowlanych (w zł)</i>	41
Tabela nr 11 <i>Szacunkowe całkowite koszty realizacji Programu (w zł)</i>	42
Tabela nr 12 <i>Prognozowana struktura finansowania realizacji Programu (w zł)</i>	47
Tabela nr 13 <i>Wskaźniki oceny wdrażania Programu</i>	48

Spis wykresów

Wykres nr 1 <i>Porównanie liczby obiektów budowlanych z wyrobami azbestowymi w poszczególnych miejscowościach Gminy Grzegorzew</i>	30
Wykres nr 2 <i>Porównanie ilości wyrobów azbestowych w poszczególnych miejscowościach Gminy Grzegorzew</i>	31

Spis map

Mapa nr 1 <i>Wyroby azbestowe w obrębach ewidencyjnych Gminy Grzegorzew</i>	32
Mapa nr 2 <i>Rozmieszczenie składowisk przyjmujących odpady azbestowe w Polsce</i>	37

Spis załączników

Załącznik 1. <i>Wzór oznakowania instalacji lub urządzeń zawierających azbest, rur azbestowo-cementowych oraz dróg utwardzonych odpadami azbestowymi</i>	55
Załącznik 2. <i>Wzór informacji o wyrobach zawierających azbest</i>	56
Załącznik 3. <i>Wzór oceny stanu i możliwości bezpiecznego użytkowania wyrobów zawierających azbest</i>	57
Załącznik 4. <i>Wzór informacji o rodzaju, ilości i miejscach występowania substancji stwarzających szczególne zagrożenie dla środowiska</i>	59
Załącznik 5. <i>Karta ewidencji odpadu</i>	61
Załącznik 6. <i>Karta przekazania odpadu</i>	62
Załącznik 7. <i>Szczegółowe zestawienie wyników inwentaryzacji</i>	63

Załącznik 1. Wzór oznakowania instalacji lub urządzeń zawierających azbest, rur azbestowo-cementowych oraz dróg utwardzonych odpadami azbestowymi

Pomieszczenie zawiera azbest*



* Tylko w przypadku oznakowania pomieszczenia w związku z brakiem możliwości trwałego umieszczenia oznakowania na instalacji lub urządzeniu zawierającym azbest.

Wszystkie instalacje lub urządzenia zawierające azbest oraz rury azbestowo-cementowe powinny być oznakowane w następujący sposób:

- 1) oznakowanie zgodne z podanym wzorem powinno mieć wymiary: co najmniej 5 cm wysokości (H) i 1/2H szerokości;
- 2) oznakowanie powinno składać się z:
 - a) części górnej ($h = 40\% H$) zawierającej literę "a" w białym kolorze na czarnym tle,
 - b) części dolnej ($60\% H$) zawierającej standardowy napis w białym lub czarnym kolorze na czerwonym tle; napis powinien być wyraźnie czytelny;
- 3) jeżeli wyrób zawiera krokidolit, standardowo stosowany zwrot "zawiera azbest" powinien być zastąpiony zwrotem "zawiera krokidolit/azbest niebieski".

Wzór oznakowania dróg utwardzonych odpadami zawierającymi azbest przed wejściem w życie ustawy z dnia 19 czerwca 1997 r. o zakazie stosowania wyrobów zawierających azbest, ale niezabezpieczonych trwale przed emisją włókien azbestu



Wszystkie drogi utwardzone odpadami zawierającymi azbest przed wejściem w życie ustawy z dnia 19 czerwca 1997 r. o zakazie stosowania wyrobów zawierających azbest, ale niezabezpieczone trwale przed emisją włókien azbestu, powinny być oznakowane w następujący sposób:

- 1) oznakowanie zgodne z podanym wzorem powinno mieć wymiary: co najmniej 30 cm wysokości (H) i 1/2H szerokości;
- 2) oznakowanie powinno składać się z:
 - a) części górnej ($h = 40\% H$) zawierającej literę "a" w białym kolorze na czarnym tle,
 - b) części dolnej ($60\% H$) zawierającej standardowy napis w białym lub czarnym kolorze na czerwonym tle; napis powinien być wyraźnie czytelny.

Załącznik 2. Wzór informacji o wyrobach zawierających azbest

INFORMACJA O WYROBACH ZAWIERAJĄCYCH AZBEST¹⁾

1. Nazwa miejsca/urządzenia/instalacji, adres²⁾:
.....
.....
2. Wykorzystujący wyroby zawierające azbest – imię i nazwisko lub nazwa i adres:
.....
.....
3. Rodzaj zabudowy³⁾:
4. Numer działki ewidencyjnej⁴⁾:
5. Numer obrębu ewidencyjnego⁴⁾:
6. Nazwa, rodzaj wyrobu⁵⁾:
7. Ilość posiadanych wyrobów⁶⁾:
8. Stopień pilności⁷⁾:
9. Zaznaczenie miejsca występowania wyrobów⁸⁾:
a) nazwa i numer dokumentu:
- b) data ostatniej aktualizacji:
10. Przewidywany termin usunięcia wyrobów:
11. Ilość usuniętych wyrobów zawierających azbest przekazanych do unieszkodliwienia⁶⁾:

.....
(podpis)

data

¹⁾ Za wyrób zawierający azbest uznaje się każdy wyrób zawierający wagowo 0,1 % lub więcej azbestu.
²⁾ Adres faktycznego miejsca występowania azbestu należy uzupełnić w następującym formacie: województwo, powiat, gmina, miejscowość, ulica, numer nieruchomości.
³⁾ Należy podać rodzaj zabudowy: budynek mieszkalny, budynek gospodarczy, budynek przemysłowy, budynek mieszkalno-gospodarczy, inny.
⁴⁾ Należy podać numer działki ewidencyjnej i numer obrębu ewidencyjnego faktycznego miejsca występowania azbestu.
⁵⁾ Przy określaniu rodzaju wyrobu zawierającego azbest należy stosować następującą klasyfikację:
 – płyty azbestowo-cementowe płaskie stosowane w budownictwie,
 – płyty faliste azbestowo-cementowe stosowane w budownictwie,
 – rury i złącza azbestowo-cementowe,
 – rury i złącza azbestowo-cementowe pozostawione w ziemi,
 – izolacje natryskowe środkami zawierającymi w swoim składzie azbest,
 – wyroby cierne azbestowo-kauczukowe,
 – przędza specjalna, w tym włókna azbestowe obrobione,
 – szczeliwa azbestowe,
 – taśmy tkane i plecione, sznury i sznurki,
 – wyroby azbestowo-kauczukowe, z wyjątkiem wyrobów ciernych,
 – papier, tektura,
 – drogi zabezpieczone odpadami zawierającymi azbest przed wejściem w życie ustawy z dnia 19 czerwca 1997 r. o zakazie stosowania wyrobów zawierających azbest, po trwałym zabezpieczeniu przed emisją włókien azbestu),
 – drogi utwardzone odpadami zawierającymi azbest przed wejściem w życie ustawy z dnia 19 czerwca 1997 r. o zakazie stosowania wyrobów zawierających azbest, ale niezabezpieczone trwale przed emisją włókien azbestu,
 – inne wyroby zawierające azbest, oddzielnie niewymienione, w tym papier i tektura; podać jakie.
⁶⁾ Ilość wyrobów zawierających azbest należy podać w jednostkach właściwych dla danego wyrobu (kg, m², m³, m.b., km).
⁷⁾ Według „Oceny stanu i możliwości bezpiecznego użytkowania wyrobów zawierających azbest” określonej w załączniku nr 1 do rozporządzenia Ministra Gospodarki, Pracy i Polityki Społecznej z dnia 2 kwietnia 2004 r. w sprawie sposobów i warunków bezpiecznego użytkowania i usuwania wyrobów zawierających azbest (Dz. U. Nr 71, poz. 649 oraz z 2010 r. Nr 162, poz. 1089).
⁸⁾ Nie dotyczy osób fizycznych niebędących przedsiębiorcami. Należy podać nazwę i numer dokumentu oraz datę jego ostatniej aktualizacji, w którym zostały oznaczone miejsca występowania wyrobów zawierających azbest, w szczególności planu sytuacyjnego terenu instalacji lub urządzenia zawierającego azbest, dokumentacji technicznej.

Załącznik 3. Wzór oceny stanu i możliwości bezpiecznego użytkowania wyrobów zawierających azbest

OCENA
stanu i możliwości bezpiecznego użytkowania wyrobów zawierających azbest

Nazwa miejsca/obiektu/urządzenia budowlanego/instalacji przemysłowej:

.....

Adres miejsca/obiektu/urządzenia budowlanego/instalacji przemysłowej:

.....

Rodzaj zabudowy¹⁾:Numer działki ewidencyjnej²⁾:Numer obrębu ewidencyjnego²⁾:Nazwa, rodzaj wyrobu³⁾:Ilość wyrobów⁴⁾:Data sporządzenia poprzedniej oceny⁵⁾:

Grupa/ nr	Rodzaj i stan wyrobu	Punkty	Ocena
I	Sposób zastosowania azbestu		
1	Powierzchnia pokryta masą natryskową z azbestem (torkret)	30	
2	Tynk zawierający azbest	30	
3	Lekkie płyty izolacyjne z azbestem (ciężar obj. < 1 000 kg/m ³)	25	
4	Pozostałe wyroby z azbestem (np. pokrycia dachowe, elewacyjne)	10	
II	Struktura powierzchni wyrobu z azbestem		
5	Duże uszkodzenia powierzchni, naruszona struktura włókien	60	
6	Niewielkie uszkodzenia powierzchni (rysy, odpryski, załamania), naruszona struktura włókien	30	
7	Ścisła struktura włókien przy braku warstwy zabezpieczającej lub jej dużych ubytkach	15	
8	Warstwa zabezpieczająca bez uszkodzeń	0	
III	Możliwość uszkodzenia powierzchni wyrobu z azbestem		
9	Wyrób jest przedmiotem jakichś prac	30	
10	Wyrób bezpośrednio dostępny (do wysokości 2 m)	15	
11	Wyrób narażony na uszkodzenia mechaniczne	10	
12	Wyrób narażony na wstrząsy i drgania lub czynniki atmosferyczne	10	
13	Wyrób nie jest narażony na wpływy zewnętrzne	0	
IV	Miejsce usytuowania wyrobu w stosunku do pomieszczeń użytkowych		
14	Bezpośrednio w pomieszczeniu	30	
15	Za zawieszonym, nieszczelnym sufitem lub innym pokryciem	25	
16	W systemie wywietrzania pomieszczenia (kanały wentylacyjne)	25	
17	Na zewnątrz obiektu (np. tynk)	20	
18	Elementy obiektu (np. osłony balkonowe, filarki międzyokienne)	10	
19	Za zawieszonym szczelnym sufitem lub innym pokryciem, ponad pyłoszczelną powierzchnią lub poza szczelnym kanałem wentylacyjnym	5	
20	Bez kontaktu z pomieszczeniem (np. na dachu odizolowanym od pomieszczeń mieszkalnych)	0	

V	Wykorzystanie miejsca/obiektu/urządzenia budowlanego/instalacji przemysłowej		
21	Regularne przez dzieci, młodzież lub sportowców	40	
22	Stale lub częste (np. zamieszkanie, miejsce pracy)	30	
23	Czasowe (np. domki rekreacyjne)	15	
24	Rzadkie (np. strychy, piwnice, komórki)	5	
25	Nieużytkowane (np. opuszczone zabudowania mieszkalne lub gospodarskie, wyłączone z użytkowania obiekty, urządzenia lub instalacje)	0	
SUMA PUNKTÓW OCENY			
STOPIEŃ PILNOŚCI			

UWAGA: W każdej z pięciu grup arkusza należy wskazać co najmniej jedną pozycję. Jeśli w grupie zostanie wskazana więcej niż jedna pozycja, sumując punkty z poszczególnych grup, należy uwzględnić tylko pozycję o najwyższej punktacji w danej grupie. Sumaryczna liczba punktów pozwala określić stopień pilności:

Stopień pilności I od 120 punktów

wymagane pilnie usunięcie (wymiana na wyrób bezazbestowy) lub zabezpieczenie

Stopień pilności II od 95 do 115 punktów

wymagana ponowna ocena w terminie do 1 roku

Stopień pilności III do 90 punktów

wymagana ponowna ocena w terminie do 5 lat

.....
Oceniający
(nazwisko i imię)

.....
Właściciel/Zarządca
(podpis)

.....
(miejscowość, data)

.....
(adres lub pieczęć z adresem)

Objaśnienia:

¹⁾ Należy podać rodzaj zabudowy: budynek mieszkalny, budynek gospodarczy, budynek przemysłowy, inny.

²⁾ Należy podać numer obrębu ewidencyjnego i numer działki ewidencyjnej faktycznego miejsca występowania azbestu.

³⁾ Przy określaniu rodzaju wyrobu zawierającego azbest należy stosować następującą klasyfikację:

- płyty azbestowo-cementowe płaskie stosowane w budownictwie,
- płyty faliste azbestowo-cementowe dla budownictwa,
- rury i złącza azbestowo-cementowe,
- izolacje natryskowe środkami zawierającymi w swoim składzie azbest,
- wyroby cierne azbestowo-kauczukowe,
- przędza specjalna, w tym włókna azbestowe obrobione,
- szczeliwa azbestowe,
- taśmy tkane i plecione, sznury i sznurki,
- wyroby azbestowo-kauczukowe, z wyjątkiem wyrobów ciernych,
- papier, tektura,
- inne wyroby zawierające azbest, oddzielnie niewymienione, w tym papier i tektura, podać jakie.

⁴⁾ Ilość wyrobów azbestowych podana w jednostkach masy (Mg) oraz w jednostkach właściwych dla danego wyrobu (m², m³, mb).

⁵⁾ Należy podać datę przeprowadzenia poprzedniej oceny; jeśli jest to pierwsza ocena, należy wpisać „pierwsza ocena”.

Załącznik 4. Wzór informacji o rodzaju, ilości i miejscach występowania substancji stwarzających szczególne zagrożenie dla środowiska

Gmina:
 Powiat:
 Województwo:

Informacje za okres:
 określające stan na dzień:

Dział 1. Informacje dotyczące azbestu

Lp.	Opis pola	Informacje
Informacje ogólne		
1	Rok, którego dotyczą informacje ¹⁾	
2	Identyfikator województwa ¹⁾	
3	Identyfikator powiatu ¹⁾	
4	Identyfikator gminy ¹⁾	
5	Rodzaj gminy ^{1), 2)}	
Informacje dotyczące wyrobu zawierającego azbest		
6	Miejscowość, w której wyrób jest zlokalizowany ¹⁾	
7	Ulica ¹⁾	
8	Numer domu	
9	Numer działki ewidencyjnej ³⁾	
10	Obręb ewidencyjny ^{1), 4)}	
11	Rodzaj zabudowy ⁵⁾	
12	Nazwa miejsca lub urządzenia lub instalacji	
13	Nazwa i rodzaj wyrobu ⁶⁾	
14	Przewidywany termin usunięcia wyrobu	
15	Ilość posiadanego wyrobu ⁷⁾	
16	Ilość odpadów zawierających azbest przekazanych do unieszkodliwienia ⁸⁾	
17	Stopień pilności ⁹⁾	
18	Nazwa i numer dokumentu, na którym jest oznaczone miejsce występowania wyrobu	
19	Data ostatniej aktualizacji dokumentu	
Informacje dotyczące wprowadzania i zmian informacji		
20	Data wprowadzenia informacji	
21	Data ostatniej zmiany informacji	
22	Imię i nazwisko osoby dokonującej wpisu do rejestru	

Objaśnienia:

1) Zgodne z krajowym rejestrem urzędowym podziału terytorialnego kraju, o którym mowa w ustawie z dnia 29 czerwca 1995 r. o statystyce publicznej (Dz. U. z 2012 r. poz. 591 oraz z 2013 r. poz. 2), zwanym dalej „rejestrem TERYT”.

2) Należy podać rodzaj gminy: miejska, wiejska, miejsko-wiejska, zgodnie z rejestrem TERYT.

3) Należy podać numer działki ewidencyjnej faktycznego miejsca występowania azbestu.

4) Należy podać numer obrębu ewidencyjnego faktycznego miejsca występowania azbestu.

5) Należy podać rodzaj zabudowy: budynek mieszkalny, budynek gospodarczy, budynek przemysłowy, budynek mieszkalno-gospodarczy, inny.

6) Przy określaniu rodzaju wyrobu zawierającego azbest należy stosować następującą klasyfikację:

- płyty azbestowo-cementowe płaskie stosowane w budownictwie,
- płyty azbestowo-cementowe faliste stosowane w budownictwie,
- rury i złącza azbestowo-cementowe,
- rury i złącza azbestowo-cementowe pozostawione w ziemi,
- izolacje natryskowe wykonane środkami zawierającymi w swoim składzie azbest,
- wyroby cierne azbestowo-kauczukowe,
- przędza specjalna, w tym włókna azbestowe obrobione,
- szczeliwa azbestowe,
- taśmy tkane i plecione, sznury i sznurki,
- wyroby azbestowo-kauczukowe, z wyjątkiem wyrobów ciernych,
- papier, tektura,
- drogi zabezpieczone (drogi utwardzone odpadami zawierającymi azbest przed dniem wejścia w życie ustawy z dnia 19 czerwca 1997 r. o zakazie stosowania wyrobów zawierających azbest (Dz. U. z 2004 r. Nr 3, poz. 20, z późn. zm.), po trwałym

- zabezpieczeni przed emisją włókien azbestu),
- drogi utwardzone odpadami zawierającymi azbest przed dniem wejścia w życie ustawy z dnia 19 czerwca 1997 r. o zakazie stosowania wyrobów zawierających azbest, które nie zostały zabezpieczone trwale przed emisją włókien azbestu,
 - inne wyroby zawierające azbest, oddzielnie niewymienione, w tym papier i tektura; podać jakie.
- 7) Ilość wyrobu należy podać w jednostce właściwej dla danego wyrobu (kg, m², m³, m, km).
- 8) Ilość odpadu należy podać w jednostce właściwej dla danego odpadu (kg).
- 9) Określony na podstawie oceny stanu i możliwości bezpiecznego użytkowania wyrobów zawierających azbest, o której mowa w § 4 ust. 2 rozporządzenia Ministra Gospodarki, Pracy i Polityki Społecznej z dnia 2 kwietnia 2004 r. w sprawie sposobów i warunków bezpiecznego użytkowania i usuwania wyrobów zawierających azbest (Dz. U. Nr 71, poz. 649, z późn. zm.).

Załącznik 5. Karta ewidencji odpadu

KARTA EWIDENCJI ODPADU¹⁾					Nr karty	Rok kalendarzowy				
Kod odpadu ²⁾										
Rodzaj odpadu ²⁾										
Procentowa zawartość PCB w odpadzie ³⁾										
Posiadacz odpadów ⁴⁾										
Adres posiadacza odpadów⁵⁾										
Województwo		Gmina		Miejscowość	Telefon służbowy	Faks służbowy				
Ulica			Nr domu	Nr lokalu	Kod pocztowy					
Miejsce prowadzenia działalności⁸⁾										
Województwo		Gmina		Miejscowość	Telefon służbowy	Faks służbowy				
Ulica			Nr domu	Nr lokalu	Kod pocztowy					
Działalność w zakresie:⁷⁾										
W		Zb		Od		Un				
<input type="checkbox"/>		<input type="checkbox"/>		<input type="checkbox"/>		<input type="checkbox"/>				
Gospodarowanie odpadami										
Miesiąc	Masa wytworzonych odpadów [Mg] ^{8,9)}	Masa odebranych odpadów komunalnych [Mg] ^{8,10,11)}	Masa przyjętych odpadów [Mg] ⁸⁾	Nr karty przekazania odpadu ¹²⁾	We własnym zakresie			Odpady przekazane		imię i nazwisko osoby sporządzającej
					masa [Mg] ^{8,13)}	metoda odzysku R ¹⁴⁾	metoda unieszkodliwiania D ¹⁵⁾	masa [Mg] ⁸⁾	nr karty przekazania odpadu ¹⁶⁾	

Objaśnienia:

- 1) W przypadku wytwarzania, zbierania, odzysku i unieszkodliwiania odpadów należy sporządzać osobną kartę ewidencji odpadu dla każdego miejsca prowadzenia działalności, z wyjątkiem usług, o których mowa w art. 3 ust. 3 pkt 22 ustawy z dnia 27 kwietnia 2001 r. o odpadach. W przypadku odbierania odpadów komunalnych należy sporządzić osobno kartę dla każdej gminy, z terenu której odpady komunalne są odbierane. Nie dotyczy komunalnych osadów ściekowych stosowanych w celach, o których mowa w art. 43 ust. 1 ustawy z dnia 27 kwietnia 2001 r. o odpadach, prowadzącego zakład przetwarzania, o którym mowa w ustawie z dnia 29 lipca 2005 r. o zużytych sprzęcie elektrycznym i elektronicznym (Dz. U. Nr 180, poz. 1495, z późn. zm.), w zakresie odpadów powstałych w wyniku demontażu zużytego sprzętu elektrycznego i elektronicznego, oraz prowadzącego stację demontażu i prowadzącego punkt zbierania pojazdów, o których mowa w ustawie z dnia 20 stycznia 2005 r. o recyklingu pojazdów wycofanych z eksploatacji (Dz. U. Nr 25, poz. 202, z późn. zm.), w zakresie gospodarowania pojazdami wycofanymi z eksploatacji.
- 2) Zgodnie z katalogiem odpadów stanowiącym załącznik do rozporządzenia Ministra Środowiska z dnia 27 września 2001 r. w sprawie katalogu odpadów (Dz. U. Nr 112, poz. 1206).
- 3) Dotyczy działalności w zakresie unieszkodliwiania PCB.
- 4) Podać imię i nazwisko lub nazwę posiadacza odpadów. W przypadku odbierania odpadów komunalnych posiadaczem obowiązany do wypełnienia karty ewidencji odpadu jest przedsiębiorca, który uzyskał zezwolenie na prowadzenie działalności w zakresie odbierania odpadów od właścicieli nieruchomości, o którym mowa w ustawie z dnia 13 września 1996 r. o utrzymaniu czystości i porządku w gminach (Dz. U. z 2005 r. Nr 236, poz. 2008, z późn. zm.), lub gminna jednostka organizacyjna, o której mowa w tej ustawie.
- 5) Podać adres zamieszkania lub siedziby posiadacza odpadów.
- 6) Podać adres miejsca prowadzenia działalności. W przypadku posiadania decyzji na prowadzenie działalności na terenie całego kraju lub na określonym obszarze należy wskazać adres siedziby lub miejsca zamieszkania posiadacza odpadów. W przypadku przedsiębiorcy, który uzyskał zezwolenie na odbieranie odpadów komunalnych od właścicieli nieruchomości, o którym mowa w ustawie z dnia 13 września 1996 r. o utrzymaniu czystości i porządku w gminach, należy podać województwo i gminę.
- 7) Zaznaczyć symbolem X właściwy kwadrat: W - wytwarzanie odpadów, Zb - zbieranie odpadów, Od - odzysk, Un - unieszkodliwianie odpadów, Ok - odbieranie odpadów komunalnych.
- 8) Podać masę odpadów z dokładnością co najmniej do pierwszego miejsca po przecinku dla odpadów innych niż niebezpieczne; co najmniej do trzeciego miejsca po przecinku dla odpadów niebezpiecznych.
- 9) Nie dotyczy odpadów komunalnych.
- 10) Odpady komunalne w rozumieniu definicji zawartej w ustawie z dnia 27 kwietnia 2001 r. o odpadach.
- 11) Wypełnia przedsiębiorca, który uzyskał zezwolenie na prowadzenie działalności w zakresie odbierania odpadów od właścicieli nieruchomości, o którym mowa w ustawie z dnia 13 września 1996 r. o utrzymaniu czystości i porządku w gminach, lub gminna jednostka organizacyjna, o której mowa w tej ustawie.
- 12) Podać nr karty przekazania, na podstawie której odpad został przyjęty. W przypadku przywozu odpadów na terytorium kraju należy wpisać "Przywóz do RP". W przypadku przyjmowania odpadów z innego miejsca prowadzenia działalności danego posiadacza odpadów należy wskazać to miejsce, podając województwo, nazwę miejscowości, ulicę, nr domu i lokalu. W przypadku przyjmowania odpadów od posiadacza zwolnionego z obowiązku prowadzenia ewidencji odpadów rubryka pozostaje niewypełniona.
- 13) Podać masę odpadów zagospodarowanych we własnym zakresie.
- 14) Symbole R określają procesy odzysku zgodnie z załącznikiem nr 5 do ustawy z dnia 27 kwietnia 2001 r. o odpadach.
- 15) Symbole D określają procesy unieszkodliwiania odpadów zgodnie z załącznikiem nr 6 do ustawy z dnia 27 kwietnia 2001 r. o odpadach.
- 16) Podać nr karty przekazania odpadu, którą został przekazany innemu posiadaczowi odpadów. W przypadku wywozu odpadów poza terytorium kraju należy wpisać "Wywóz poza RP". W przypadku przekazania odpadów osobom fizycznym lub jednostkom organizacyjnym niebędącym przedsiębiorcami do wykorzystania na własne potrzeby zgodnie z przepisami wydanymi na podstawie art. 33 ust. 3 ustawy z dnia 27 kwietnia 2001 r. o odpadach należy wpisać "Przekazane os. fiz.". W przypadku przekazywania do innego miejsca prowadzenia działalności danego posiadacza odpadów należy wskazać to miejsce, podając województwo, nazwę miejscowości, ulicę, nr domu i lokalu.

Załącznik 6. Karta przekazania odpadu

KARTA PRZEKAZANIA ODPADU		Nr karty ¹⁾	Rok kalendarzowy
Posiadacz odpadów, który przekazuje odpad ^{2,3)}	Transportujący odpad ^{2,4)}	Posiadacz odpadów, który przyjmuje odpad ²⁾	
Adres ⁵⁾	Adres ^{5,6)}	Adres ⁵⁾	
Nr REGON ⁶⁾	Nr REGON ^{6,7)}	Nr REGON ⁶⁾	
Miejsce przeznaczenia odpadów ⁸⁾			
Rodzaj procesu przetwarzania, któremu powinien zostać poddany odpad ⁹⁾			
Wnioskuję o wydanie dokumentu potwierdzającego odzysk lub recykling ¹⁰⁾		TAK <input type="checkbox"/>	NIE <input type="checkbox"/>
Kod odpadu ¹¹⁾	Rodzaj odpadu ¹¹⁾		
Data/miesiąc ^{12,13)}	Masa przekazanych odpadów [Mg] ¹⁴⁾	Numer rejestracyjny pojazdu, przyczepy lub naczepy ^{7,15)}	
Potwierdzam przekazanie odpadu	Potwierdzam wykonanie usługi transportu ^{4,6)}	Potwierdzam przejęcie odpadu	
data, pieczęć i podpis	data, pieczęć i podpis	data, pieczęć i podpis	

Objaśnienia:

- 1) Numer jest nadawany przez posiadacza odpadów, który przekazuje odpad.
- 2) Podać imię i nazwisko lub nazwę podmiotu.
- 3) W przypadku odpadów komunalnych do wypełnienia karty przekazania odpadu jest obowiązany przedsiębiorca, który uzyskał zezwolenie na prowadzenie działalności w zakresie odbierania odpadów od właścicieli nieruchomości, o którym mowa w ustawie z dnia 13 września 1996 r. o utrzymaniu czystości i porządku w gminach (Dz. U. z 2005 r. Nr 236, poz. 2008, z późn. zm.), lub gminna jednostka organizacyjna, o której mowa w tej ustawie.
- 4) Dotyczy przedsiębiorcy transportującego odpady, niebędącego posiadaczem odpadów, działającego na zlecenie innego posiadacza odpadów, który zlecił mu wykonanie usługi transportu odpadów.
- 5) Podać adres zamieszkania lub siedziby podmiotu.
- 6) O ile posiada.
- 7) W przypadku gdy odpad jest transportowany kolejno przez dwóch lub więcej prowadzących działalność w zakresie transportu odpadów, w oznaczonych rubrykach należy podać wymagane dane i podpisy wszystkich transportujących odpad z zachowaniem kolejności transportowania odpadu.
- 8) Podać adres miejsca odbioru odpadu, pod który należy dostarczyć odpad, wskazany przez posiadacza odpadu transportującemu odpady.
- 9) Dotyczy stacji demontażu w przypadku przekazywania odpadów powstałych w wyniku demontażu pojazdów wycofanych z eksploatacji. Podać symbol R lub D. Symbole R określają procesy odzysku zgodnie z załącznikiem nr 5 do ustawy z dnia 27 kwietnia 2001 r. o odpadach. Symbole D określają procesy unieszkodliwiania odpadów zgodnie z załącznikiem nr 6 do ustawy z dnia 27 kwietnia 2001 r. o odpadach.
- 10) Dotyczy dokumentów wystawianych przez prowadzących odzysk lub recykling na podstawie ustawy z dnia 11 maja 2001 r. o obowiązkach przedsiębiorców w zakresie gospodarowania niektórymi odpadami oraz o opłacie produktowej (Dz. U. z 2007 r. Nr 90, poz. 607, z późn. zm.).
- 11) Zgodnie z katalogiem odpadów stanowiącym załącznik do rozporządzenia Ministra Środowiska z dnia 27 września 2001 r. w sprawie katalogu odpadów (Dz. U. Nr 112, poz. 1206).
- 12) W przypadku odpadów niebezpiecznych podać datę przekazania odpadu.
- 13) Karta może być stosowana jako jednorazowa karta przekazania odpadu lub jako zbiorcza karta przekazania odpadu, obejmująca odpad danego rodzaju przekazywany łącznie w czasie jednego miesiąca kalendarzowego, za pośrednictwem tego samego transportującego odpady temu samemu posiadaczowi odpadów.
- 14) Podać masę odpadów z dokładnością co najmniej do pierwszego miejsca po przecinku dla odpadów innych niż niebezpieczne; co najmniej do trzeciego miejsca po przecinku dla odpadów niebezpiecznych.
- 15) Dotyczy odpadów niebezpiecznych.

Załącznik 7. Szczegółowe zestawienie wyników inwentaryzacji

Lp.	Miejscowość	Ulica	Nr	Nr obrębu	Nr działki ew.	Typ płyt	Stan płyt	Ilość m ²
1	Barłogi	Brzozowa	111	300905_2.0001	AR_2.320/5	2	3	41
2	Barłogi	Brzozowa	113	300905_2.0001	AR_2.320/4	2	3	37
3	Barłogi	Piaskowa	1	300905_2.0001	AR_3.228/2	2	3	106
4	Barłogi	Piaskowa	1	300905_2.0001	AR_3.228/2	2	3	191
5	Barłogi	Piaskowa	4	300905_2.0001	AR_3.282	2	3	22
6	Barłogi	Piaskowa	5	300905_2.0001	AR_1.227/20	2	3	544
7	Barłogi	Piaskowa	7	300905_2.0001	AR_3.227/6	2	3	100
8	Barłogi	Piaskowa	7	300905_2.0001	AR_3.227/6	2	3	127
9	Barłogi	Piaskowa	9	300905_2.0001	AR_3.226/7	2	3	105
10	Barłogi	Piaskowa	12	300905_2.0001	AR_3.276	2	3	40
11	Barłogi	Piaskowa	13	300905_2.0001	AR_1.225/9	2	3	471
12	Barłogi	Piaskowa	23	300905_2.0001	AR_1.223	2	3	239
13	Barłogi	Piaskowa	24	300905_2.0001	AR_2.268	2	3	34
14	Barłogi	Piaskowa	37	300905_2.0001	AR_2.444	2	3	177
15	Barłogi	Piaskowa	39	300905_2.0001	AR_2.265	2	3	190
16	Barłogi	Piaskowa	41	300905_2.0001	AR_2.442	2	3	32
17	Barłogi	Piaskowa	7a	300905_2.0001	AR_3.227/5	1	3	150
18	Barłogi	Piaskowa	7c	300905_2.0001	AR_3.227/10	2	3	27
19	Barłogi	Rzeczna	31	300905_2.0001	AR_2.220/5	2	3	36
20	Barłogi	Rzeczna	32	300905_2.0001	AR_2.434	2	3	181
21	Barłogi	Rzeczna	34	300905_2.0001	AR_2.435	2	3	67
22	Barłogi	Rzeczna	34	300905_2.0001	AR_2.435	2	3	157
23	Barłogi	Rzeczna	44	300905_2.0001	AR_2.440	2	3	29
24	Barłogi	Rzeczna	44	300905_2.0001	AR_2.439	2	3	51
25	Barłogi	Spółdzielcza	2	300905_2.0001	AR_1.228/1	2	3	180
26	Barłogi	Spółdzielcza	2	300905_2.0001	AR_1.228/1	2	3	112
27	Barłogi	Spółdzielcza	2	300905_2.0001	AR_1.228/1	1	3	164
28	Barłogi	Spółdzielcza	7	300905_2.0001	AR_3.233	2	3	65
29	Barłogi	Spółdzielcza	9	300905_2.0001	AR_3.232	2	3	157
30	Barłogi	Spółdzielcza	14	300905_2.0001	AR_3.239/1	1	3	115
31	Barłogi	Warszawska	6	300905_2.0001	AR_1.259/4	2	3	132
32	Barłogi	Warszawska	9	300905_2.0001	AR_1.262	2	3	164
33	Barłogi	Warszawska	9	300905_2.0001	AR_1.262	2	3	218
34	Barłogi	Warszawska	19	300905_2.0001	AR_3.304	2	3	95
35	Barłogi	Warszawska	21	300905_2.0001	AR_3.302	2	3	156
36	Barłogi	Warszawska	21	300905_2.0001	AR_3.303	2	3	30
37	Barłogi	Warszawska	22	300905_2.0001	AR_3.315	2	3	91
38	Barłogi	Warszawska	27	300905_2.0001	AR_3.300/1	2	3	133
39	Barłogi	Warszawska	27	300905_2.0001	AR_3.300/1	2	3	32
40	Barłogi	Warszawska	27	300905_2.0001	AR_3.317/2	2	3	257
41	Barłogi	Warszawska	28	300905_2.0001	AR_3.312/1	2	3	146
42	Barłogi	Warszawska	28	300905_2.0001	AR_3.312/1	2	3	81
43	Barłogi	Warszawska	41	300905_2.0001	AR_3.310	2	3	144
44	Barłogi	Warszawska	41	300905_2.0001	AR_3.311/1	2	3	103
45	Barłogi	Warszawska	45	300905_2.0001	AR_2.308/2	1	3	133
46	Barłogi	Warszawska	47	300905_2.0001	AR_2.293	2	3	18
47	Barłogi	Warszawska	49	300905_2.0001	AR_2.290/2	2	3	123
48	Barłogi	Warszawska	52	300905_2.0001	AR_1.306/2	2	3	157
49	Barłogi	Warszawska	52	300905_2.0001	AR_1.306/2	1	3	236

Lp.	Miejscowość	Ulica	Nr	Nr obrębu	Nr działki ew.	Typ płyt	Stan płyt	Ilość m ²
50	Barłogi	Warszawska	52	300905_2.0001	AR_1.306/2	2	3	60
51	Barłogi	Warszawska	52	300905_2.0001	AR_1.306/2	2	3	63
52	Barłogi	Warszawska	52	300905_2.0001	AR_1.306/2	2	3	123
53	Barłogi	Warszawska	61	300905_2.0001	AR_1.318	1	3	373
54	Barłogi	Warszawska	63	300905_2.0001	AR_2.194/1	2	3	41
55	Barłogi	Warszawska	64	300905_2.0001	AR_2.319	2	3	23
56	Barłogi	Warszawska	65	300905_2.0001	AR_2.320/11	2	3	146
57	Barłogi	Warszawska	67	300905_2.0001	AR_2.196/2	2	3	146
58	Barłogi	Warszawska	67	300905_2.0001	AR_2.196/2	2	3	68
59	Barłogi	Warszawska	68	300905_2.0001	AR_1.104/3	2	3	201
60	Barłogi	Warszawska	68	300905_2.0001	AR_1.104/3	2	3	233
61	Barłogi	Warszawska	68	300905_2.0001	AR_1.104/3	1	3	122
62	Barłogi	Warszawska	69	300905_2.0001	AR_1.199/9	2	3	88
63	Barłogi	Warszawska	69	300905_2.0001	AR_1.199/9	2	3	126
64	Barłogi	Warszawska	11abc	300905_2.0001	AR_1.422	2	3	378
65	Barłogi	Warszawska	52a	300905_2.0001	AR_2.307	2	3	93
66	Barłogi	Warszawska	52a	300905_2.0001	AR_2.307	2	3	83
67	Barłogi	Warszawska	69a	300905_2.0001	AR_1.199/9	2	3	539
68	Barłogi	Zielona	16	300905_2.0001	AR_3.337	2	3	132
69	Barłogi	Zielona	16	300905_2.0001	AR_3.337	2	3	136
70	Barłogi	Zielona	16	300905_2.0001	AR_3.337	2	3	123
71	Barłogi	Zielona	17	300905_2.0001	AR_3.338	2	3	130
72	Barłogi	Zielona	21	300905_2.0001	AR_3.344	2	3	42
73	Barłogi	Zielona	21	300905_2.0001	AR_3.344	2	3	61
74	Barłogi	Zielona	24	300905_2.0001	AR_1.356	2	3	72
75	Barłogi	Zielona	24	300905_2.0001	AR_1.356	2	3	126
76	Barłogi		1	300905_2.0001	AR_1.252	2	3	96
77	Barłogi		3	300905_2.0001	AR_1.250	2	3	119
78	Barłogi		4	300905_2.0001	AR_1.475	2	3	76
79	Barłogi		4	300905_2.0001	AR_1.475	2	3	157
80	Barłogi		56	300905_2.0001	AR_1.11	2	3	178
81	Barłogi		70	300905_2.0001	AR_1.201/2	2	3	437
82	Barłogi		70	300905_2.0001	AR_1.201/2	2	3	201
83	Barłogi		70	300905_2.0001	AR_1.201/2	2	3	68
84	Barłogi		70	300905_2.0001	AR_1.201/2	1	3	190
85	Barłogi		71	300905_2.0001	AR_1.205/1	2	3	232
86	Barłogi		72	300905_2.0001	AR_1.205/2	2	3	1039
87	Barłogi		73	300905_2.0001	AR_1.107/1	2	3	47
88	Barłogi		74	300905_2.0001	AR_1.92	2	3	174
89	Barłogi		78	300905_2.0001	AR_1.174	2	3	120
90	Barłogi		78	300905_2.0001	AR_1.174	2	3	20
91	Barłogi		78	300905_2.0001	AR_1.174	2	3	19
92	Barłogi		80	300905_2.0001	AR_1.96/4	2	3	107
93	Barłogi		80	300905_2.0001	AR_1.96/4	2	3	31
94	Barłogi		81	300905_2.0001	AR_1.77/1	2	3	107
95	Barłogi		85	300905_2.0001	AR_1.4	2	3	62
96	Barłogi		85	300905_2.0001	AR_1.4	2	3	171
97	Barłogi		85	300905_2.0001	AR_1.4	2	3	430
98	Barłogi		85	300905_2.0001	AR_1.4	2	3	380
99	Barłogi		87	300905_2.0001	AR_1.19/4	2	3	157
100	Barłogi		88	300905_2.0001	AR_1.16/1	2	3	134

Lp.	Miejscowość	Ulica	Nr	Nr obrębu	Nr działki ew.	Typ płyt	Stan płyt	Ilość m ²
101	Barłogi		88	300905_2.0001	AR_1.16/1	2	3	178
102	Barłogi		88	300905_2.0001	AR_1.16/1	1	3	263
103	Barłogi		90	300905_2.0001	AR_1.23/3	2	3	129
104	Barłogi		91	300905_2.0001	AR_1.101/1	2	3	21
105	Barłogi		94	300905_2.0001	AR_1.37	2	3	34
106	Barłogi		95	300905_2.0001	AR_1.38/3	2	3	134
107	Barłogi		95	300905_2.0001	AR_1.38/3	2	3	31
108	Barłogi		96	300905_2.0001	AR_1.29	2	3	55
109	Barłogi		96	300905_2.0001	AR_1.29	2	3	68
110	Barłogi		99	300905_2.0001	AR_1.108	2	3	186
111	Barłogi		99	300905_2.0001	AR_1.108	2	3	349
112	Barłogi		99	300905_2.0001	AR_1.108	2	3	160
113	Barłogi		100	300905_2.0001	AR_1.53	2	3	42
114	Barłogi		101	300905_2.0001	AR_1.54	2	3	19
115	Barłogi		101	300905_2.0001	AR_1.56	2	3	42
116	Barłogi		104	300905_2.0001	AR_1.57/1	2	3	42
117	Barłogi		104	300905_2.0001	AR_1.57/1	2	3	79
118	Barłogi		105	300905_2.0001	AR_1.50	2	3	117
119	Barłogi		105	300905_2.0001	AR_1.50	2	3	64
120	Barłogi		106	300905_2.0001	AR_1.51	2	3	143
121	Barłogi		108	300905_2.0001	AR_1.110/1	2	3	392
122	Barłogi		108	300905_2.0001	AR_1.110/1	2	3	78
123	Barłogi		108	300905_2.0001	AR_1.110/1	2	3	89
124	Barłogi		90a	300905_2.0001	AR_1.23/2	2	3	137
125	Barłogi		90a	300905_2.0001	AR_1.25	2	3	37
126	Barłogi		97a	300905_2.0001	AR_1.28/1	2	3	173
127	Boguszyniec		6	300905_2.0002	AR_1.172	2	3	158
128	Boguszyniec		8	300905_2.0002	AR_1.61/2	2	3	438
129	Boguszyniec		8	300905_2.0002	AR_1.61/2	2	3	327
130	Boguszyniec		8	300905_2.0002	AR_1.292	2	3	204
131	Boguszyniec		8	300905_2.0002	AR_1.292	2	3	157
132	Boguszyniec		8	300905_2.0002	AR_1.292	2	3	24
133	Boguszyniec		10	300905_2.0002	AR_1.164/1	2	3	194
134	Boguszyniec		10	300905_2.0002	AR_1.164/1	1	3	266
135	Boguszyniec		10	300905_2.0002	AR_1.164/1	2	3	105
136	Boguszyniec		10	300905_2.0002	AR_1.168	2	3	372
137	Boguszyniec		10	300905_2.0002	AR_1.168	2	3	171
138	Boguszyniec		10	300905_2.0002	AR_1.168	2	3	56
139	Boguszyniec		12	300905_2.0002	AR_1.158	2	3	108
140	Boguszyniec		12	300905_2.0002	AR_1.158	2	3	173
141	Boguszyniec		13	300905_2.0002	AR_1.157	2	3	141
142	Boguszyniec		14	300905_2.0002	AR_1.151/1	2	3	226
143	Boguszyniec		16	300905_2.0002	AR_1.135	2	3	535
144	Boguszyniec		16	300905_2.0002	AR_1.135	2	3	158
145	Boguszyniec		17	300905_2.0002	AR_1.128/4	2	3	409
146	Boguszyniec		17	300905_2.0002	AR_1.134	2	3	33
147	Boguszyniec		17	300905_2.0002	AR_1.134	2	3	157
148	Boguszyniec		18	300905_2.0002	AR_1.121	2	3	167
149	Boguszyniec		18	300905_2.0002	AR_1.128/3	2	3	194
150	Boguszyniec		19	300905_2.0002	AR_1.115	2	3	24
151	Boguszyniec		19	300905_2.0002	AR_1.115	2	3	219

Lp.	Miejscowość	Ulica	Nr	Nr obrębu	Nr działki ew.	Typ płyt	Stan płyt	Ilość m ²
152	Boguszyniec		19	300905_2.0002	AR_1.115	2	3	64
153	Boguszyniec		20	300905_2.0002	AR_1.114	2	3	489
154	Boguszyniec		21	300905_2.0002	AR_1.105	2	3	27
155	Boguszyniec		21	300905_2.0002	AR_1.105	2	3	703
156	Boguszyniec		21	300905_2.0002	AR_1.105	2	3	229
157	Boguszyniec		22	300905_2.0002	AR_1.104	2	3	242
158	Boguszyniec		24	300905_2.0002	AR_1.95/3	2	3	182
159	Boguszyniec		26	300905_2.0002	AR_1.80	2	3	266
160	Boguszyniec		27	300905_2.0002	AR_1.72/2	2	3	450
161	Boguszyniec		28	300905_2.0002	AR_1.70/2	2	3	171
162	Boguszyniec		29	300905_2.0002	AR_1.203	2	3	20
163	Boguszyniec		32	300905_2.0002	AR_1.194	2	3	99
164	Boguszyniec		32	300905_2.0002	AR_1.194	2	3	31
165	Boguszyniec		33	300905_2.0002	AR_1.197/2	2	3	164
166	Boguszyniec		33	300905_2.0002	AR_1.197/2	2	3	119
167	Boguszyniec		33	300905_2.0002	AR_1.197/2	2	3	30
168	Boguszyniec		34	300905_2.0002	AR_1.181/1	2	3	87
169	Boguszyniec		36	300905_2.0002	AR_1.196	2	3	87
170	Boguszyniec		36	300905_2.0002	AR_1.196	2	3	406
171	Boguszyniec		36	300905_2.0002	AR_1.196	2	3	232
172	Boguszyniec		39	300905_2.0002	AR_1.174/1	2	3	165
173	Boguszyniec		39	300905_2.0002	AR_1.174/1	2	3	190
174	Boguszyniec		40	300905_2.0002	AR_1.304/5	2	3	167
175	Boguszyniec		41	300905_2.0002	AR_1.59/2	2	3	475
176	Boguszyniec		41	300905_2.0002	AR_1.59/2	2	3	120
177	Boguszyniec		42	300905_2.0002	AR_1.55/1	2	3	249
178	Boguszyniec		42	300905_2.0002	AR_1.55/1	2	3	301
179	Boguszyniec		43	300905_2.0002	AR_1.54/1	2	3	209
180	Boguszyniec		43	300905_2.0002	AR_1.54/1	2	3	160
181	Boguszyniec		44	300905_2.0002	AR_1.47/1	2	3	48
182	Boguszyniec		44	300905_2.0002	AR_1.47/1	2	3	122
183	Boguszyniec		44	300905_2.0002	AR_1.47/1	2	3	209
184	Boguszyniec		44	300905_2.0002	AR_1.47/1	2	3	187
185	Boguszyniec		45	300905_2.0002	AR_1.42	2	3	54
186	Boguszyniec		45	300905_2.0002	AR_1.42	2	3	44
187	Boguszyniec		45	300905_2.0002	AR_1.42	2	3	38
188	Boguszyniec		46	300905_2.0002	AR_1.40/1	2	3	559
189	Boguszyniec		46	300905_2.0002	AR_1.40/1	2	3	74
190	Boguszyniec		49	300905_2.0002	AR_1.21/1	2	3	420
191	Boguszyniec		49	300905_2.0002	AR_1.21/1	2	3	139
192	Boguszyniec		49	300905_2.0002	AR_1.21/1	2	3	49
193	Boguszyniec		49	300905_2.0002	AR_1.21/1	2	3	66
194	Boguszyniec		49	300905_2.0002	AR_1.21/1	2	3	47
195	Boguszyniec		49	300905_2.0002	AR_1.21/1	2	3	34
196	Boguszyniec		49	300905_2.0002	AR_1.21/1	2	3	58
197	Boguszyniec		51	300905_2.0002	AR_1.5	2	3	192
198	Boguszyniec		51	300905_2.0002	AR_1.5	2	3	10
199	Boguszyniec		51	300905_2.0002	AR_1.5	2	3	475
200	Boguszyniec		51	300905_2.0002	AR_1.5	2	3	101
201	Boguszyniec		51	300905_2.0002	AR_1.5	2	3	120

Lp.	Miejscowość	Ulica	Nr	Nr obrębu	Nr działki ew.	Typ płyt	Stan płyt	Ilość m ²
202	Boguszyniec		53	300905_2.0002	AR_1.267	1	3	127
203	Boguszyniec		53	300905_2.0002	AR_1.267	2	3	478
204	Boguszyniec		19a	300905_2.0002	AR_1.237	2	3	192
205	Boguszyniec		19a	300905_2.0002	AR_1.242	2	3	89
206	Boguszyniec		19a	300905_2.0002	AR_1.242	2	3	47
207	Boguszyniec		19a	300905_2.0002	AR_1.242	2	3	28
208	Boguszyniec		25a	300905_2.0002	AR_1.219	2	3	80
209	Borysławice Kościelne		5	300905_2.0003	AR_1.120	2	3	119
210	Borysławice Kościelne		6	300905_2.0003	AR_1.126/3	2	3	127
211	Borysławice Kościelne		7	300905_2.0003	AR_1.67	2	3	123
212	Borysławice Kościelne		8	300905_2.0003	AR_1.30/7	2	3	146
213	Borysławice Kościelne		10	300905_2.0003	AR_1.26/3	2	3	228
214	Borysławice Kościelne		10	300905_2.0003	AR_1.26/3	2	3	35
215	Borysławice Kościelne		10	300905_2.0003	AR_1.26/3	2	3	115
216	Borysławice Kościelne		19	300905_2.0003	AR_1.159	2	3	328
217	Borysławice Kościelne		20	300905_2.0003	AR_1.105	2	3	156
218	Borysławice Kościelne		20	300905_2.0003	AR_1.105	2	3	158
219	Borysławice Kościelne		22	300905_2.0003	AR_1.104/1	2	3	173
220	Borysławice Kościelne		22	300905_2.0003	AR_1.104/1	2	3	188
221	Borysławice Kościelne		22	300905_2.0003	AR_1.104/1	2	3	164
222	Borysławice Kościelne		22	300905_2.0003	AR_1.104/1	2	3	35
223	Borysławice Kościelne		22	300905_2.0003	AR_1.104/1	2	3	22
224	Borysławice Kościelne		23	300905_2.0003	AR_1.102/1	2	3	38
225	Borysławice Kościelne		24	300905_2.0003	AR_1.91/1	2	3	130
226	Borysławice Kościelne		24	300905_2.0003	AR_1.91/1	2	3	181
227	Borysławice Kościelne		24	300905_2.0003	AR_1.91/1	2	3	21
228	Borysławice Kościelne		25	300905_2.0003	AR_1.92/1	2	3	293
229	Borysławice Kościelne		26	300905_2.0003	AR_1.93/1	2	3	399
230	Borysławice Kościelne		26	300905_2.0003	AR_1.93/1	2	3	324
231	Borysławice Kościelne		26	300905_2.0003	AR_1.93/1	2	3	71
232	Borysławice Kościelne		27	300905_2.0003	AR_1.190/1	2	3	304
233	Borysławice Kościelne		29	300905_2.0003	AR_1.137/1	2	3	83
234	Borysławice Kościelne		31	300905_2.0003	AR_1.191	2	3	65
235	Borysławice Kościelne		31	300905_2.0003	AR_1.191	2	3	102

Lp.	Miejscowość	Ulica	Nr	Nr obrębu	Nr działki ew.	Typ płyt	Stan płyt	Ilość m ²
236	Borysławice Kościelne		33	300905_2.0003	AR_1.193/2	2	3	164
237	Borysławice Kościelne		33	300905_2.0003	AR_1.193/2	2	3	164
238	Borysławice Kościelne		34	300905_2.0003	AR_1.194	2	3	139
239	Borysławice Kościelne		35	300905_2.0003	AR_1.198	2	3	267
240	Borysławice Kościelne		36	300905_2.0003	AR_1.199	2	3	354
241	Borysławice Kościelne		36	300905_2.0003	AR_1.199	2	3	56
242	Borysławice Kościelne		39	300905_2.0003	AR_1.202	2	3	123
243	Borysławice Kościelne		40	300905_2.0003	AR_1.215	2	3	349
244	Borysławice Kościelne		40	300905_2.0003	AR_1.215	2	3	153
245	Borysławice Kościelne		43	300905_2.0003	AR_1.293/2	2	3	139
246	Borysławice Kościelne		43	300905_2.0003	AR_1.293/2	2	3	127
247	Borysławice Kościelne		43	300905_2.0003	AR_1.293/2	2	3	12
248	Borysławice Kościelne		43	300905_2.0003	AR_1.293/2	2	3	89
249	Borysławice Kościelne		43	300905_2.0003	AR_1.292	2	3	146
250	Borysławice Kościelne		44	300905_2.0003	AR_1.293/4	2	3	141
251	Borysławice Kościelne		44	300905_2.0003	AR_1.293/4	2	3	170
252	Borysławice Kościelne		44	300905_2.0003	AR_1.293/4	2	3	46
253	Borysławice Kościelne		44	300905_2.0003	AR_1.293/4	2	3	28
254	Borysławice Kościelne		44	300905_2.0003	AR_1.293/4	2	3	100
255	Borysławice Kościelne		45	300905_2.0003	AR_1.300/2	2	3	130
256	Borysławice Kościelne		45	300905_2.0003	AR_1.300/2	2	3	376
257	Borysławice Kościelne		47	300905_2.0003	AR_1.226	2	3	107
258	Borysławice Kościelne		48	300905_2.0003	AR_1.345/3	2	3	136
259	Borysławice Kościelne		49	300905_2.0003	AR_1.342	2	3	195
260	Borysławice Kościelne		49	300905_2.0003	AR_1.342	2	3	16
261	Borysławice Kościelne		50	300905_2.0003	AR_1.310/4	2	3	103
262	Borysławice Kościelne		51	300905_2.0003	AR_1.311	2	3	150
263	Borysławice Kościelne		51	300905_2.0003	AR_1.311	2	3	139
264	Borysławice Kościelne		51	300905_2.0003	AR_1.311	2	3	99
265	Borysławice Kościelne		52	300905_2.0003	AR_1.287/3	2	3	307
266	Borysławice Kościelne		52	300905_2.0003	AR_1.287/3	2	3	146
267	Borysławice		53	300905_2.0003	AR_1.315/4	2	3	144

Lp.	Miejscowość	Ulica	Nr	Nr obrębu	Nr działki ew.	Typ płyt	Stan płyt	Ilość m ²
	Kościełne							
268	Borysławice Kościełne		54	300905_2.0003	AR_1.317/1	2	3	348
269	Borysławice Kościełne		56	300905_2.0003	AR_1.323	2	3	74
270	Borysławice Kościełne		56	300905_2.0003	AR_1.324	2	3	44
271	Borysławice Kościełne		57	300905_2.0003	AR_1.326/5	2	3	423
272	Borysławice Kościełne		57	300905_2.0003	AR_1.326/5	2	3	58
273	Borysławice Kościełne		57	300905_2.0003	AR_1.326/5	2	3	51
274	Borysławice Kościełne		59	300905_2.0003	AR_1.280	2	3	409
275	Borysławice Kościełne		59	300905_2.0003	AR_1.280	2	3	24
276	Borysławice Kościełne		59	300905_2.0003	AR_1.280	2	3	170
277	Borysławice Kościełne		60	300905_2.0003	AR_1.366	2	3	235
278	Borysławice Kościełne		60	300905_2.0003	AR_1.366	2	3	130
279	Borysławice Kościełne		62	300905_2.0003	AR_1.360	2	3	287
280	Borysławice Kościełne		64	300905_2.0003	AR_1.260/5	2	3	204
281	Borysławice Kościełne		64	300905_2.0003	AR_1.260/5	2	3	184
282	Borysławice Kościełne		64	300905_2.0003	AR_1.260/5	2	3	249
283	Borysławice Kościełne		65	300905_2.0003	AR_1.253/2	2	3	19
284	Borysławice Kościełne		66	300905_2.0003	AR_1.254/2	2	3	44
285	Borysławice Kościełne		66	300905_2.0003	AR_1.254/2	2	3	86
286	Borysławice Kościełne		67	300905_2.0003	AR_1.252/2	2	3	99
287	Borysławice Kościełne		67	300905_2.0003	AR_1.252/2	2	3	164
288	Borysławice Kościełne		67	300905_2.0003	AR_1.252/2	2	3	461
289	Borysławice Kościełne		67	300905_2.0003	AR_1.252/2	2	3	34
290	Borysławice Kościełne		67	300905_2.0003	AR_1.252/2	2	3	43
291	Borysławice Kościełne		69	300905_2.0003	AR_1.271/2	2	3	441
292	Borysławice Kościełne		69	300905_2.0003	AR_1.271/2	2	3	164
293	Borysławice Kościełne		69	300905_2.0003	AR_1.271/2	2	3	8
294	Borysławice Kościełne		70	300905_2.0003	AR_1.251/2	2	3	160
295	Borysławice Kościełne		70	300905_2.0003	AR_1.251/2	2	3	106
296	Borysławice Kościełne		70	300905_2.0003	AR_1.251/2	2	3	168
297	Borysławice Kościełne		70	300905_2.0003	AR_1.251/2	2	3	35
298	Borysławice Kościełne		71	300905_2.0003	AR_1.244/2	2	3	382

Lp.	Miejscowość	Ulica	Nr	Nr obrębu	Nr działki ew.	Typ płyt	Stan płyt	Ilość m ²
299	Borysławice Kościelne		71	300905_2.0003	AR_1.244/2	2	3	51
300	Borysławice Kościelne		71	300905_2.0003	AR_1.244/2	2	3	211
301	Borysławice Kościelne		72	300905_2.0003	AR_1.269/2	2	3	228
302	Borysławice Kościelne		72	300905_2.0003	AR_1.269/2	2	3	39
303	Borysławice Kościelne		72	300905_2.0003	AR_1.269/2	2	3	29
304	Borysławice Kościelne		72	300905_2.0003	AR_1.269/2	2	3	284
305	Borysławice Kościelne		74	300905_2.0003	AR_1.241/1	2	3	127
306	Borysławice Kościelne		76	300905_2.0003	AR_1.133/6	2	3	721
307	Borysławice Kościelne		78	300905_2.0003	AR_1.365/1	2	3	307
308	Borysławice Kościelne		78	300905_2.0003	AR_1.365/1	2	3	194
309	Borysławice Kościelne		78	300905_2.0003	AR_1.365/1	2	3	91
310	Borysławice Kościelne		80	300905_2.0003	AR_1.236	2	3	89
311	Borysławice Kościelne		81	300905_2.0003	AR_1.235/12	2	3	506
312	Borysławice Kościelne		82	300905_2.0003	AR_1.306/1	2	3	550
313	Borysławice Kościelne		82	300905_2.0003	AR_1.306/1	2	3	146
314	Borysławice Kościelne		10a	300905_2.0003	AR_1.26/2	2	3	226
315	Borysławice Kościelne		10a	300905_2.0003	AR_1.27/1	2	3	175
316	Borysławice Kościelne		10a	300905_2.0003	AR_1.27/1	2	3	33
317	Borysławice Kościelne		10a	300905_2.0003	AR_1.27/1	2	3	48
318	Borysławice Kościelne		19a	300905_2.0003	AR_1.56	2	3	2251
319	Borysławice Kościelne		19a	300905_2.0003	AR_1.56	2	3	2239
320	Borysławice Kościelne		19a	300905_2.0003	AR_1.56	2	3	226
321	Borysławice Kościelne		23a	300905_2.0003	AR_1.77/1	2	3	245
322	Borysławice Zamkowe		1	300905_2.0004	AR_1.260/1	2	3	136
323	Borysławice Zamkowe		1	300905_2.0004	AR_1.260/1	2	3	107
324	Borysławice Zamkowe		2	300905_2.0004	AR_1.269	2	3	51
325	Borysławice Zamkowe		3	300905_2.0004	AR_1.280/1	2	3	184
326	Borysławice Zamkowe		3	300905_2.0004	AR_1.280/1	2	3	93
327	Borysławice Zamkowe		3	300905_2.0004	AR_1.280/1	2	3	629
328	Borysławice Zamkowe		4	300905_2.0004	AR_1.259	2	3	133
329	Borysławice Zamkowe		5	300905_2.0004	AR_1.258	2	3	136
330	Borysławice		5	300905_2.0004	AR_1.258	2	3	22

Lp.	Miejscowość	Ulica	Nr	Nr obrębu	Nr działki ew.	Typ płyt	Stan płyt	Ilość m ²
	Zamkowe							
331	Borysławice Zamkowe		5	300905_2.0004	AR_1.258	2	3	18
332	Borysławice Zamkowe		7	300905_2.0004	AR_1.275	2	3	21
333	Borysławice Zamkowe		7	300905_2.0004	AR_1.275	2	3	78
334	Borysławice Zamkowe		7	300905_2.0004	AR_1.275	2	3	99
335	Borysławice Zamkowe		8	300905_2.0004	AR_1.274	2	3	143
336	Borysławice Zamkowe		8	300905_2.0004	AR_1.274	2	3	117
337	Borysławice Zamkowe		9	300905_2.0004	AR_1.257	2	3	12
338	Borysławice Zamkowe		9	300905_2.0004	AR_1.257	2	3	64
339	Borysławice Zamkowe		9	300905_2.0004	AR_1.257	2	3	92
340	Borysławice Zamkowe		9	300905_2.0004	AR_1.257	2	3	153
341	Borysławice Zamkowe		9	300905_2.0004	AR_1.257	2	3	235
342	Borysławice Zamkowe		13	300905_2.0004	AR_1.256/1	2	3	284
343	Borysławice Zamkowe		13	300905_2.0004	AR_1.256/1	2	3	33
344	Borysławice Zamkowe		14	300905_2.0004	AR_1.266	2	3	85
345	Borysławice Zamkowe		14	300905_2.0004	AR_1.266	2	3	23
346	Borysławice Zamkowe		16	300905_2.0004	AR_1.272/1	2	3	95
347	Borysławice Zamkowe		18	300905_2.0004	AR_1.303/2	2	3	634
348	Borysławice Zamkowe		18	300905_2.0004	AR_1.303/2	2	3	137
349	Borysławice Zamkowe		19	300905_2.0004	AR_1.282	2	3	163
350	Borysławice Zamkowe		20	300905_2.0004	AR_1.345/5	2	3	324
351	Borysławice Zamkowe		22	300905_2.0004	AR_1.343/7	2	3	324
352	Borysławice Zamkowe		22	300905_2.0004	AR_1.344/7	2	3	443
353	Borysławice Zamkowe		22	300905_2.0004	AR_1.344/7	2	3	178
354	Borysławice Zamkowe		22	300905_2.0004	AR_1.344/7	2	3	102
355	Borysławice Zamkowe		23	300905_2.0004	AR_1.337/3	1	3	356
356	Borysławice Zamkowe		23	300905_2.0004	AR_1.337/3	1	3	143
357	Borysławice Zamkowe		23	300905_2.0004	AR_1.337/3	2	3	202
358	Borysławice Zamkowe		25	300905_2.0004	AR_1.325/9	2	3	99
359	Borysławice Zamkowe		25	300905_2.0004	AR_1.325/9	2	3	79
360	Borysławice Zamkowe		25	300905_2.0004	AR_1.325/9	2	3	70
361	Borysławice Zamkowe		26	300905_2.0004	AR_1.328/2	2	3	164

Lp.	Miejscowość	Ulica	Nr	Nr obrębu	Nr działki ew.	Typ płyt	Stan płyt	Ilość m ²
362	Borysławice Zamkowe		26	300905_2.0004	AR_1.328/2	1	3	311
363	Borysławice Zamkowe		27	300905_2.0004	AR_1.338/2	2	3	462
364	Borysławice Zamkowe		27	300905_2.0004	AR_1.338/2	2	3	119
365	Borysławice Zamkowe		27	300905_2.0004	AR_1.338/2	2	3	67
366	Borysławice Zamkowe		27	300905_2.0004	AR_1.338/2	2	3	168
367	Borysławice Zamkowe		27	300905_2.0004	AR_1.338/2	2	3	181
368	Borysławice Zamkowe		28	300905_2.0004	AR_1.341/2	1	3	201
369	Borysławice Zamkowe		28	300905_2.0004	AR_1.341/2	2	3	52
370	Borysławice Zamkowe		28	300905_2.0004	AR_1.341/2	2	3	147
371	Borysławice Zamkowe		28	300905_2.0004	AR_1.341/2	2	3	536
372	Borysławice Zamkowe		29	300905_2.0004	AR_1.329/2	2	3	175
373	Borysławice Zamkowe		29	300905_2.0004	AR_1.329/2	2	3	141
374	Borysławice Zamkowe		29	300905_2.0004	AR_1.329/2	2	3	223
375	Borysławice Zamkowe		29	300905_2.0004	AR_1.329/2	2	3	103
376	Borysławice Zamkowe		29	300905_2.0004	AR_1.329/2	2	3	46
377	Borysławice Zamkowe		29	300905_2.0004	AR_1.329/2	2	3	191
378	Borysławice Zamkowe		30	300905_2.0004	AR_1.332/2	2	3	199
379	Borysławice Zamkowe		30	300905_2.0004	AR_1.332/2	2	3	156
380	Borysławice Zamkowe		30	300905_2.0004	AR_1.332/2	2	3	41
381	Borysławice Zamkowe		30	300905_2.0004	AR_1.332/2	2	3	22
382	Borysławice Zamkowe		31	300905_2.0004	AR_1.342/3	2	3	98
383	Borysławice Zamkowe		31	300905_2.0004	AR_1.342/3	2	3	117
384	Borysławice Zamkowe		31	300905_2.0004	AR_1.342/3	2	3	177
385	Borysławice Zamkowe		31	300905_2.0004	AR_1.342/3	2	3	98
386	Borysławice Zamkowe		31	300905_2.0004	AR_1.342/3	2	3	21
387	Borysławice Zamkowe		31	300905_2.0004	AR_1.342/3	2	3	73
388	Borysławice Zamkowe		31	300905_2.0004	AR_1.342/3	2	3	23
389	Borysławice Zamkowe		35	300905_2.0004	AR_1.372	2	3	301
390	Borysławice Zamkowe		35	300905_2.0004	AR_1.372	2	3	102
391	Borysławice Zamkowe		36	300905_2.0004	AR_1.30/3	2	3	238
392	Borysławice Zamkowe		36	300905_2.0004	AR_1.30/3	2	3	284
393	Borysławice		36	300905_2.0004	AR_1.30/3	2	3	113

Lp.	Miejscowość	Ulica	Nr	Nr obrębu	Nr działki ew.	Typ płyt	Stan płyt	Ilość m ²
	Zamkowe							
394	Borysławice Zamkowe		37	300905_2.0004	AR_1.30/5	2	3	144
395	Borysławice Zamkowe		37	300905_2.0004	AR_1.30/5	2	3	191
396	Borysławice Zamkowe		38	300905_2.0004	AR_1.30/1	2	3	185
397	Borysławice Zamkowe		38	300905_2.0004	AR_1.30/1	2	3	199
398	Borysławice Zamkowe		39	300905_2.0004	AR_1.29	2	3	111
399	Borysławice Zamkowe		40	300905_2.0004	AR_1.125	2	3	74
400	Borysławice Zamkowe		40	300905_2.0004	AR_1.359	2	3	345
401	Borysławice Zamkowe		40	300905_2.0004	AR_1.359	2	3	523
402	Borysławice Zamkowe		40	300905_2.0004	AR_1.359	2	3	314
403	Borysławice Zamkowe		40	300905_2.0004	AR_1.359	2	3	457
404	Borysławice Zamkowe		40	300905_2.0004	AR_1.359	2	3	235
405	Borysławice Zamkowe		41	300905_2.0004	AR_1.26/10	2	3	58
406	Borysławice Zamkowe		41	300905_2.0004	AR_1.26/10	2	3	303
407	Borysławice Zamkowe		42	300905_2.0004	AR_1.26/5	2	3	36
408	Borysławice Zamkowe		43	300905_2.0004	AR_1.25	1	3	304
409	Borysławice Zamkowe		43	300905_2.0004	AR_1.25	2	3	181
410	Borysławice Zamkowe		45	300905_2.0004	AR_1.21	2	3	429
411	Borysławice Zamkowe		49	300905_2.0004	AR_1.183/1	2	3	85
412	Borysławice Zamkowe		49	300905_2.0004	AR_1.183/1	2	3	20
413	Borysławice Zamkowe		51	300905_2.0004	AR_1.187/1	2	3	150
414	Borysławice Zamkowe		52	300905_2.0004	AR_1.189	2	3	95
415	Borysławice Zamkowe		52	300905_2.0004	AR_1.189	2	3	64
416	Borysławice Zamkowe		52	300905_2.0004	AR_1.189	2	3	82
417	Borysławice Zamkowe		53	300905_2.0004	AR_1.193/1	2	3	137
418	Borysławice Zamkowe		54	300905_2.0004	AR_1.190/1	2	3	102
419	Borysławice Zamkowe		54	300905_2.0004	AR_1.190/1	2	3	45
420	Borysławice Zamkowe		54	300905_2.0004	AR_1.190/1	2	3	22
421	Borysławice Zamkowe		55	300905_2.0004	236/2	2	3	188
422	Borysławice Zamkowe		56	300905_2.0004	AR_1.270	2	3	188
423	Borysławice Zamkowe		16a	300905_2.0004	AR_1.273/1	2	3	144
424	Borysławice Zamkowe		18a	300905_2.0004	AR_1.303/1	2	3	120

Lp.	Miejscowość	Ulica	Nr	Nr obrębu	Nr działki ew.	Typ płyt	Stan płyt	Ilość m ²
425	Borysławice Zamkowe		18a	300905_2.0004	AR_1.303/1	2	3	73
426	Borysławice Zamkowe		4a	300905_2.0004	AR_1.277	2	3	168
427	Bylice		1	300905_2.0006	AR_2.350	2	3	69
428	Bylice		1	300905_2.0006	AR_2.350	2	3	47
429	Bylice		3	300905_2.0006	AR_2.242	2	3	346
430	Bylice		3	300905_2.0006	AR_2.242	2	3	113
431	Bylice		4	300905_2.0006	AR_2.235/5	2	3	141
432	Bylice		5	300905_2.0006	AR_2.245/2	2	3	158
433	Bylice		6	300905_2.0006	AR_2.248	2	3	110
434	Bylice		6	300905_2.0006	AR_2.248	2	3	113
435	Bylice		7	300905_2.0006	AR_2.224	2	3	146
436	Bylice		7	300905_2.0006	AR_2.224	2	3	23
437	Bylice		7	300905_2.0006	AR_2.224	2	3	165
438	Bylice		8	300905_2.0006	AR_2.223/2	2	3	148
439	Bylice		9	300905_2.0006	AR_2.222	2	3	325
440	Bylice		9	300905_2.0006	AR_2.222	2	3	373
441	Bylice		9	300905_2.0006	AR_2.222	1	3	167
442	Bylice		11	300905_2.0006	AR_2.219/2	2	3	11
443	Bylice		11	300905_2.0006	AR_2.219/2	2	3	11
444	Bylice		13	300905_2.0006	AR_2.211	2	3	354
445	Bylice		13	300905_2.0006	AR_2.211	2	3	60
446	Bylice		13	300905_2.0006	AR_2.211	2	3	30
447	Bylice		14	300905_2.0006	AR_2.209	2	3	136
448	Bylice		14	300905_2.0006	AR_2.209	2	3	389
449	Bylice		14	300905_2.0006	AR_2.209	2	3	209
450	Bylice		14	300905_2.0006	AR_2.209	2	3	99
451	Bylice		15	300905_2.0006	AR_2.208	2	3	88
452	Bylice		15	300905_2.0006	AR_2.208	2	3	143
453	Bylice		15	300905_2.0006	AR_2.208	2	3	187
454	Bylice		16	300905_2.0006	AR_2.206	2	3	75
455	Bylice		16	300905_2.0006	AR_2.206	2	3	147
456	Bylice		16	300905_2.0006	AR_2.206	2	3	26
457	Bylice		16	300905_2.0006	AR_2.206	2	3	26
458	Bylice		17	300905_2.0006	AR_2.205/1	2	3	738
459	Bylice		17	300905_2.0006	AR_2.205/2	2	3	93
460	Bylice		17	300905_2.0006	AR_2.205/2	2	3	191
461	Bylice		18	300905_2.0006	AR_2.204	2	3	35
462	Bylice		19	300905_2.0006	AR_2.353	2	3	75
463	Bylice		20	300905_2.0006	AR_2.203	2	3	113
464	Bylice		20	300905_2.0006	AR_2.203	2	3	192
465	Bylice		20	300905_2.0006	AR_2.203	2	3	36
466	Bylice		20	300905_2.0006	AR_2.203	2	3	10
467	Bylice		21	300905_2.0006	AR_2.202	2	3	475
468	Bylice		22	300905_2.0006	AR_2.312	2	3	489
469	Bylice		23	300905_2.0006	AR_2.200	2	3	228
470	Bylice		23	300905_2.0006	AR_2.200	2	3	191
471	Bylice		24	300905_2.0006	AR_2.360	2	3	119
472	Bylice		24	300905_2.0006	AR_2.360	2	3	332
473	Bylice		24	300905_2.0006	AR_2.360	2	3	113

Lp.	Miejscowość	Ulica	Nr	Nr obrębu	Nr działki ew.	Typ płyt	Stan płyt	Ilość m ²
474	Bylice		25	300905_2.0006	AR_2.196	2	3	645
475	Bylice		25	300905_2.0006	AR_2.196	2	3	149
476	Bylice		25	300905_2.0006	AR_2.196	2	3	186
477	Bylice		27	300905_2.0006	AR_2.194	2	3	219
478	Bylice		27	300905_2.0006	AR_2.194	2	3	222
479	Bylice		27	300905_2.0006	AR_2.194	2	3	158
480	Bylice		27	300905_2.0006	AR_2.194	2	3	36
481	Bylice		28	300905_2.0006	AR_2.192	2	3	437
482	Bylice		29	300905_2.0006	AR_2.191	2	3	288
483	Bylice		29	300905_2.0006	AR_2.191	2	3	389
484	Bylice		30	300905_2.0006	AR_2.190/1	2	3	141
485	Bylice		30	300905_2.0006	AR_2.190/1	2	3	191
486	Bylice		30	300905_2.0006	AR_2.190/1	2	3	38
487	Bylice		31	300905_2.0006	AR_2.189/2	2	3	112
488	Bylice		33	300905_2.0006	AR_1.144/2	2	3	593
489	Bylice		34	300905_2.0006	AR_1.149/1	2	3	130
490	Bylice		34	300905_2.0006	AR_1.150	2	3	92
491	Bylice		35	300905_2.0006	AR_1.152	2	3	245
492	Bylice		35	300905_2.0006	AR_1.151	2	3	69
493	Bylice		36	300905_2.0006	AR_1.137	2	3	962
494	Bylice		36	300905_2.0006	AR_1.137	1	3	212
495	Bylice		36	300905_2.0006	AR_1.137	2	3	20
496	Bylice		38	300905_2.0006	AR_1.134/2	2	3	124
497	Bylice		38	300905_2.0006	AR_1.134/2	2	3	389
498	Bylice		39	300905_2.0006	AR_1.133	2	3	139
499	Bylice		39	300905_2.0006	AR_1.133	2	3	40
500	Bylice		39	300905_2.0006	AR_1.133	2	3	167
501	Bylice		39	300905_2.0006	AR_1.133	2	3	96
502	Bylice		40	300905_2.0006	AR_1.132	1	3	100
503	Bylice		40	300905_2.0006	AR_1.132	2	3	31
504	Bylice		41	300905_2.0006	AR_1.131	2	3	395
505	Bylice		41	300905_2.0006	AR_1.131	2	3	159
506	Bylice		41	300905_2.0006	AR_1.131	2	3	57
507	Bylice		41	300905_2.0006	AR_1.131	2	3	82
508	Bylice		42	300905_2.0006	AR_1.163	2	3	204
509	Bylice		43	300905_2.0006	AR_1.128	2	3	390
510	Bylice		43	300905_2.0006	AR_1.128	2	3	23
511	Bylice		43	300905_2.0006	AR_1.128	1	3	112
512	Bylice		44	300905_2.0006	AR_1.165	2	3	49
513	Bylice		44	300905_2.0006	AR_1.165	2	3	22
514	Bylice		45	300905_2.0006	AR_1.127	2	3	99
515	Bylice		45	300905_2.0006	AR_1.127	2	3	393
516	Bylice		45	300905_2.0006	AR_1.127	2	3	82
517	Bylice		46	300905_2.0006	AR_1.126	2	3	106
518	Bylice		46	300905_2.0006	AR_1.126	2	3	134
519	Bylice		47	300905_2.0006	AR_1.125	2	3	162
520	Bylice		47	300905_2.0006	AR_1.125	2	3	338

Lp.	Miejscowość	Ulica	Nr	Nr obrębu	Nr działki ew.	Typ płyt	Stan płyt	Ilość m ²
521	Bylice		47	300905_2.0006	AR_1.125	2	3	121
522	Bylice		48	300905_2.0006	AR_1.124	2	3	85
523	Bylice		48	300905_2.0006	AR_1.124	2	3	137
524	Bylice		48	300905_2.0006	AR_1.124	2	3	134
525	Bylice		49	300905_2.0006	AR_1.123/2	2	3	341
526	Bylice		49	300905_2.0006	AR_1.123/2	2	3	202
527	Bylice		49	300905_2.0006	AR_1.123/2	2	3	41
528	Bylice		50	300905_2.0006	AR_1.120	2	3	72
529	Bylice		50	300905_2.0006	AR_1.120	2	3	204
530	Bylice		50	300905_2.0006	AR_1.120	2	3	13
531	Bylice		50	300905_2.0006	AR_1.120	2	3	78
532	Bylice		50	300905_2.0006	AR_1.120	2	3	59
533	Bylice		51	300905_2.0006	AR_1.118	2	3	192
534	Bylice		51	300905_2.0006	AR_1.118	2	3	286
535	Bylice		51	300905_2.0006	AR_1.118	2	3	39
536	Bylice		51	300905_2.0006	AR_1.118	2	3	39
537	Bylice		51	300905_2.0006	AR_1.118	2	3	141
538	Bylice		52	300905_2.0006	AR_1.117/2	2	3	15
539	Bylice		52	300905_2.0006	AR_1.117/2	2	3	35
540	Bylice		52	300905_2.0006	AR_1.117/2	2	3	192
541	Bylice		53	300905_2.0006	AR_1.101	2	3	3
542	Bylice		53	300905_2.0006	AR_1.101	2	3	2
543	Bylice		57	300905_2.0006	AR_1.103/1	2	3	165
544	Bylice		57	300905_2.0006	AR_1.103/1	2	3	122
545	Bylice		57	300905_2.0006	AR_1.103/1	2	3	11
546	Bylice		57	300905_2.0006	AR_1.103/1	2	3	60
547	Bylice		57	300905_2.0006	AR_3.88	2	3	148
548	Bylice		58	300905_2.0006	AR_3.87/2	2	3	160
549	Bylice		58	300905_2.0006	AR_3.87/2	2	3	41
550	Bylice		58	300905_2.0006	AR_3.87/2	2	3	40
551	Bylice		58	300905_2.0006	AR_3.87/2	2	3	28
552	Bylice		59	300905_2.0006	AR_3.86	2	3	443
553	Bylice		59	300905_2.0006	AR_3.86	2	3	485
554	Bylice		60	300905_2.0006	AR_3.85	2	3	464
555	Bylice		60	300905_2.0006	AR_3.85	2	3	18
556	Bylice		60	300905_2.0006	AR_3.85	2	3	98
557	Bylice		61	300905_2.0006	AR_3.84	2	3	68
558	Bylice		61	300905_2.0006	AR_3.84	2	3	6
559	Bylice		61	300905_2.0006	AR_3.84	2	3	137
560	Bylice		61	300905_2.0006	AR_3.84	2	3	63
561	Bylice		61	300905_2.0006	AR_3.84	2	3	19
562	Bylice		63	300905_2.0006	AR_3.82/2	2	3	147
563	Bylice		63	300905_2.0006	AR_3.82/2	2	3	24
564	Bylice		63	300905_2.0006	AR_3.82/2	2	3	14
565	Bylice		65	300905_2.0006	AR_3.80	2	3	160
566	Bylice		65	300905_2.0006	AR_3.80	2	3	44
567	Bylice		65	300905_2.0006	AR_3.80	2	3	12

Lp.	Miejscowość	Ulica	Nr	Nr obrębu	Nr działki ew.	Typ płyt	Stan płyt	Ilość m ²
568	Bylice		65	300905_2.0006	AR_3.80	2	3	73
569	Bylice		66	300905_2.0006	AR_3.79	2	3	86
570	Bylice		66	300905_2.0006	AR_3.79	2	3	106
571	Bylice		67	300905_2.0006	AR_3.78	2	3	79
572	Bylice		67	300905_2.0006	AR_3.78	2	3	137
573	Bylice		68	300905_2.0006	AR_3.77	2	3	303
574	Bylice		68	300905_2.0006	AR_3.77	1	3	153
575	Bylice		70	300905_2.0006	AR_3.75	2	3	182
576	Bylice		70	300905_2.0006	AR_3.75	2	3	88
577	Bylice		13a	300905_2.0006	AR_2.214/1	2	3	8
578	Bylice		20a	300905_2.0006	AR_2.314/2	2	3	143
579	Bylice		20a	300905_2.0006	AR_2.314/2	2	3	25
580	Bylice		27a	300905_2.0006	AR_2.194	2	3	177
581	Bylice-Kolonia		1	300905_2.0005	AR_1.26/2	2	3	359
582	Bylice-Kolonia		1	300905_2.0005	AR_1.26/2	2	3	68
583	Bylice-Kolonia		2	300905_2.0005	AR_1.25/2	1	3	259
584	Bylice-Kolonia		2	300905_2.0005	AR_1.25/2	2	3	358
585	Bylice-Kolonia		2	300905_2.0005	AR_1.25/2	2	3	342
586	Bylice-Kolonia		2	300905_2.0005	AR_1.25/2	2	3	114
587	Bylice-Kolonia		5	300905_2.0005	AR_1.142/1	2	3	136
588	Bylice-Kolonia		5	300905_2.0005	AR_1.142/1	2	3	47
589	Bylice-Kolonia		5	300905_2.0005	AR_1.142/1	2	3	27
590	Bylice-Kolonia		6	300905_2.0005	AR_1.22	2	3	317
591	Bylice-Kolonia		6	300905_2.0005	AR_1.22	2	3	921
592	Bylice-Kolonia		6	300905_2.0005	AR_1.22	2	3	163
593	Bylice-Kolonia		7	300905_2.0005	AR_1.33/2	2	3	180
594	Bylice-Kolonia		7	300905_2.0005	AR_1.33/2	2	3	180
595	Bylice-Kolonia		7	300905_2.0005	AR_1.33/2	2	3	188
596	Bylice-Kolonia		8	300905_2.0005	AR_1.20	2	3	390
597	Bylice-Kolonia		8	300905_2.0005	AR_1.21	2	3	379
598	Bylice-Kolonia		8	300905_2.0005	AR_1.21	2	3	222
599	Bylice-Kolonia		8	300905_2.0005	AR_1.21	2	3	126
600	Bylice-Kolonia		9	300905_2.0005	AR_1.19	2	3	134
601	Bylice-Kolonia		9	300905_2.0005	AR_1.19	2	3	543
602	Bylice-Kolonia		11	300905_2.0005	AR_1.16/4	1	3	327
603	Bylice-Kolonia		11	300905_2.0005	AR_1.16/4	2	3	102
604	Bylice-Kolonia		11	300905_2.0005	AR_1.16/4	2	3	22
605	Bylice-Kolonia		11	300905_2.0005	AR_1.16/4	1	3	307
606	Bylice-Kolonia		11	300905_2.0005	AR_1.16/4	2	3	83
607	Bylice-Kolonia		11	300905_2.0005	AR_1.16/4	2	3	14
608	Bylice-Kolonia		13	300905_2.0005	AR_1.41	2	3	30
609	Bylice-Kolonia		13	300905_2.0005	AR_1.41	2	3	35
610	Bylice-Kolonia		13	300905_2.0005	AR_1.41	2	3	85
611	Bylice-Kolonia		13	300905_2.0005	AR_1.41	2	3	48
612	Bylice-Kolonia		13	300905_2.0005	AR_1.41	2	3	91
613	Bylice-Kolonia		13	300905_2.0005	AR_1.41	2	3	19
614	Bylice-Kolonia		13	300905_2.0005	AR_1.41	2	3	99
615	Bylice-Kolonia		14	300905_2.0005	AR_1.15/4	2	3	537

Lp.	Miejscowość	Ulica	Nr	Nr obrębu	Nr działki ew.	Typ płyt	Stan płyt	Ilość m ²
616	Bylice-Kolonia		14	300905_2.0005	AR_1.15/4	2	3	58
617	Bylice-Kolonia		14	300905_2.0005	AR_1.15/4	2	3	303
618	Bylice-Kolonia		14	300905_2.0005	AR_1.15/4	2	3	36
619	Bylice-Kolonia		14	300905_2.0005	AR_1.15/4	2	3	13
620	Bylice-Kolonia		14	300905_2.0005	AR_1.15/4	2	3	25
621	Bylice-Kolonia		15	300905_2.0005	AR_1.46/1	1	3	110
622	Bylice-Kolonia		15	300905_2.0005	AR_1.46/1	1	3	123
623	Bylice-Kolonia		15	300905_2.0005	AR_1.46/1	2	3	122
624	Bylice-Kolonia		15	300905_2.0005	AR_1.46/1	2	3	29
625	Bylice-Kolonia		16	300905_2.0005	AR_1.13	2	3	277
626	Bylice-Kolonia		16	300905_2.0005	AR_1.14	2	3	23
627	Bylice-Kolonia		16	300905_2.0005	AR_1.14	2	3	192
628	Bylice-Kolonia		17	300905_2.0005	AR_1.47/4	2	3	107
629	Bylice-Kolonia		17	300905_2.0005	AR_1.47/4	2	3	6
630	Bylice-Kolonia		18	300905_2.0005	AR_1.50/1	2	3	126
631	Bylice-Kolonia		18	300905_2.0005	AR_1.50/1	2	3	218
632	Bylice-Kolonia		19	300905_2.0005	AR_1.51	2	3	74
633	Bylice-Kolonia		19	300905_2.0005	AR_1.51	2	3	19
634	Bylice-Kolonia		20	300905_2.0005	AR_1.12/2	2	3	310
635	Bylice-Kolonia		20	300905_2.0005	AR_1.12/2	2	3	274
636	Bylice-Kolonia		21	300905_2.0005	AR_1.52/1	2	3	477
637	Bylice-Kolonia		21	300905_2.0005	AR_1.52/1	2	3	174
638	Bylice-Kolonia		21	300905_2.0005	AR_2.22	2	3	173
639	Bylice-Kolonia		22	300905_2.0005	AR_1.12/1	1	3	78
640	Bylice-Kolonia		22	300905_2.0005	AR_1.12/1	1	3	286
641	Bylice-Kolonia		23	300905_2.0005	AR_1.11	2	3	174
642	Bylice-Kolonia		23	300905_2.0005	AR_1.11	2	3	240
643	Bylice-Kolonia		25	300905_2.0005	AR_1.61	2	3	499
644	Bylice-Kolonia		25	300905_2.0005	AR_1.61	2	3	22
645	Bylice-Kolonia		26	300905_2.0005	AR_1.9	2	3	213
646	Bylice-Kolonia		27	300905_2.0005	AR_1.168	2	3	134
647	Bylice-Kolonia		28	300905_2.0005	AR_1.53	2	3	195
648	Bylice-Kolonia		28	300905_2.0005	AR_1.53	2	3	25
649	Bylice-Kolonia		28	300905_2.0005	AR_1.53	2	3	151
650	Bylice-Kolonia		28	300905_2.0005	AR_1.53	2	3	301
651	Bylice-Kolonia		29	300905_2.0005	AR_1.60	2	3	332
652	Bylice-Kolonia		29	300905_2.0005	AR_1.60	2	3	1116
653	Bylice-Kolonia		29	300905_2.0005	AR_1.60	2	3	35
654	Bylice-Kolonia		30	300905_2.0005	AR_1.54/2	2	3	167
655	Bylice-Kolonia		30	300905_2.0005	AR_1.54/2	2	3	178
656	Bylice-Kolonia		31	300905_2.0005	AR_1.62	2	3	21
657	Bylice-Kolonia		31	300905_2.0005	AR_1.62	2	3	22
658	Bylice-Kolonia		31	300905_2.0005	AR_1.62	2	3	6
659	Bylice-Kolonia		31	300905_2.0005	AR_1.62	2	3	28
660	Bylice-Kolonia		32	300905_2.0005	AR_1.76	1	3	100
661	Bylice-Kolonia		32	300905_2.0005	AR_1.76	2	3	245
662	Bylice-Kolonia		35	300905_2.0005	AR_1.90	2	3	294

Lp.	Miejscowość	Ulica	Nr	Nr obrębu	Nr działki ew.	Typ płyt	Stan płyt	Ilość m ²
663	Bylice-Kolonia		35	300905_2.0005	AR_1.90	2	3	174
664	Bylice-Kolonia		35	300905_2.0005	AR_1.90	2	3	127
665	Bylice-Kolonia		35	300905_2.0005	AR_1.90	2	3	35
666	Bylice-Kolonia		36	300905_2.0005	AR_1.109	2	3	448
667	Bylice-Kolonia		37	300905_2.0005	AR_1.110	2	3	276
668	Bylice-Kolonia		38	300905_2.0005	AR_1.120/4	2	3	41
669	Bylice-Kolonia		39	300905_2.0005	AR_1.121/2	2	3	280
670	Bylice-Kolonia		39	300905_2.0005	AR_1.121/2	2	3	123
671	Bylice-Kolonia		40	300905_2.0005	AR_1.122	2	3	82
672	Bylice-Kolonia		43	300905_2.0005	AR_2.16/2	2	3	119
673	Bylice-Kolonia		44	300905_2.0005	AR_2.25	2	3	144
674	Bylice-Kolonia		44	300905_2.0005	AR_2.25	2	3	108
675	Bylice-Kolonia		45	300905_2.0005	AR_2.14	2	3	81
676	Bylice-Kolonia		46	300905_2.0005	AR_2.13	2	3	91
677	Bylice-Kolonia		48	300905_2.0005	AR_2.12	2	3	103
678	Bylice-Kolonia		48	300905_2.0005	AR_2.12	2	3	122
679	Bylice-Kolonia		48	300905_2.0005	AR_2.12	2	3	29
680	Bylice-Kolonia		53	300905_2.0005	AR_1.65/4	2	3	3
681	Bylice-Kolonia		53	300905_2.0005	AR_1.65/4	2	3	156
682	Bylice-Kolonia		38a	300905_2.0005	AR_1.120/3	2	3	20
683	Bylice-Kolonia		BN	300905_2.0005	AR_2.8	2	3	107
684	Bylice-Kolonia		BN	300905_2.0005	AR_2.8	2	3	188
685	Grodna		1	300905_2.0007	AR_1.11/2	2	3	158
686	Grodna		1	300905_2.0007	AR_1.11/2	2	3	52
687	Grodna		2	300905_2.0007	AR_1.7	2	3	112
688	Grodna		2	300905_2.0007	AR_1.7	2	3	107
689	Grodna		2	300905_2.0007	AR_1.7	2	3	17
690	Grodna		2	300905_2.0007	AR_1.7	2	3	8
691	Grodna		3	300905_2.0007	AR_1.6/2	2	3	73
692	Grodna		3	300905_2.0007	AR_1.6/2	2	3	51
693	Grodna		3	300905_2.0007	AR_1.6/2	2	3	89
694	Grodna		3	300905_2.0007	AR_1.6/2	2	3	419
695	Grodna		8	300905_2.0007	AR_1.46/2	2	3	650
696	Grodna		9	300905_2.0007	AR_1.45	2	3	153
697	Grodna		9	300905_2.0007	AR_1.45	2	3	206
698	Grodna		10	300905_2.0007	AR_1.52	2	3	64
699	Grodna		11	300905_2.0007	AR_1.43/4	2	3	102
700	Grodna		11	300905_2.0007	AR_1.43/4	2	3	19
701	Grodna		12	300905_2.0007	AR_1.55/1	2	3	153
702	Grodna		12	300905_2.0007	AR_1.55/1	2	3	540
703	Grodna		14	300905_2.0007	AR_1.60	2	3	100
704	Grodna		14	300905_2.0007	AR_1.60	2	3	75
705	Grodna		14	300905_2.0007	AR_1.60	2	3	14
706	Grodna		15	300905_2.0007	AR_1.62	2	3	413
707	Grodna		16	300905_2.0007	AR_1.40/1	2	3	177
708	Grodna		18	300905_2.0007	AR_1.64/4	2	3	87
709	Grodna		20	300905_2.0007	AR_1.66/3	2	3	137
710	Grodna		21	300905_2.0007	AR_1.146	2	3	171
711	Grodna		21	300905_2.0007	AR_1.145	2	3	18

Lp.	Miejscowość	Ulica	Nr	Nr obrębu	Nr działki ew.	Typ płyt	Stan płyt	Ilość m ²
712	Grodna		21	300905_2.0007	AR_1.39	2	3	158
713	Grodna		24	300905_2.0007	AR_1.140	2	3	12
714	Grodna		25	300905_2.0007	AR_1.35/1	2	3	198
715	Grodna		25	300905_2.0007	AR_1.35/1	2	3	22
716	Grodna		26	300905_2.0007	AR_1.75/7	2	3	103
717	Grodna		28	300905_2.0007	AR_1.75/3	2	3	178
718	Grodna		31	300905_2.0007	AR_1.77/1	2	3	64
719	Grodna		31	300905_2.0007	AR_1.81/4	2	3	81
720	Grodna		31	300905_2.0007	AR_1.81/4	2	3	24
721	Grodna		31	300905_2.0007	AR_1.81/4	2	3	32
722	Grodna		34	300905_2.0007	AR_1.82/1	2	3	52
723	Grodna		35	300905_2.0007	AR_1.79/1	2	3	150
724	Grodna		35	300905_2.0007	AR_1.83/1	2	3	253
725	Grodna		36	300905_2.0007	AR_1.84/1	2	3	20
726	Grodna		36	300905_2.0007	AR_1.84/1	2	3	9
727	Grodna		38	300905_2.0007	AR_1.91/2	2	3	173
728	Grodna		38	300905_2.0007	AR_1.91/2	2	3	116
729	Grodna		38	300905_2.0007	AR_1.91/2	2	3	100
730	Grodna		40	300905_2.0007	AR_1.119	2	3	195
731	Grodna		46	300905_2.0007	AR_1.109/5	2	3	366
732	Grodna		47	300905_2.0007	AR_1.107	2	3	130
733	Grodna		47	300905_2.0007	AR_1.107	2	3	74
734	Grodna		47	300905_2.0007	AR_1.107	2	3	231
735	Grodna		47	300905_2.0007	AR_1.107	2	3	475
736	Grodna		47	300905_2.0007	AR_1.107	2	3	191
737	Grodna		48	300905_2.0007	AR_1.106	2	3	236
738	Grodna		48	300905_2.0007	AR_1.106	2	3	400
739	Grodna		48	300905_2.0007	AR_1.106	2	3	15
740	Grodna		49	300905_2.0007	AR_1.105	2	3	104
741	Grodna		50	300905_2.0007	AR_1.69/2	2	3	187
742	Grodna		50	300905_2.0007	AR_1.69/2	2	3	197
743	Grodna		11a	300905_2.0007	AR_1.43/3	2	3	182
744	Grodna		28a	300905_2.0007	AR_1.36/5	2	3	216
745	Grodna		28a	300905_2.0007	AR_1.36/5	2	3	112
746	Grzegorzew	1000-lecia	3	300905_2.0008	AR_6.1198	2	3	164
747	Grzegorzew	1000-lecia	15	300905_2.0008	AR_7.993	2	3	123
748	Grzegorzew	3 Maja	1	300905_2.0008	AR_6.1188	2	3	99
749	Grzegorzew	3 Maja	3	300905_2.0008	AR_6.1189/1	2	3	102
750	Grzegorzew	Autostrada	1	300905_2.0008	AR_1.177/1	2	3	215
751	Grzegorzew	Autostrada	1	300905_2.0008	AR_1.177/1	2	3	178
752	Grzegorzew	Autostrada	2	300905_2.0008	AR_1.168/1	2	3	43
753	Grzegorzew	Autostrada	2	300905_2.0008	AR_1.168/1	2	3	75
754	Grzegorzew	Autostrada	4	300905_2.0008	AR_1.153/1	2	3	206
755	Grzegorzew	Autostrada	4	300905_2.0008	AR_1.153/1	2	3	334
756	Grzegorzew	Autostrada	6	300905_2.0008	AR_1.114/3	2	3	201
757	Grzegorzew	Autostrada	6	300905_2.0008	AR_1.114/3	2	3	122
758	Grzegorzew	Autostrada	6	300905_2.0008	AR_1.114/3	2	3	105
759	Grzegorzew	Autostrada	6	300905_2.0008	AR_1.114/3	2	3	199
760	Grzegorzew	Autostrada	6	300905_2.0008	AR_1.114/3	2	3	11
761	Grzegorzew	Autostrada	10	300905_2.0008	AR_1.97/1	2	3	129
762	Grzegorzew	Autostrada	10	300905_2.0008	AR_1.97/1	2	3	98

Lp.	Miejscowość	Ulica	Nr	Nr obrębu	Nr działki ew.	Typ płyt	Stan płyt	Ilość m ²
763	Grzegorzew	Autostrada	10	300905_2.0008	AR_1.97/1	2	3	17
764	Grzegorzew	Autostrada	11	300905_2.0008	AR_1.96	2	3	202
765	Grzegorzew	Autostrada	11	300905_2.0008	AR_1.96	2	3	168
766	Grzegorzew	Autostrada	12	300905_2.0008	AR_1.86/1	2	3	375
767	Grzegorzew	Autostrada	12	300905_2.0008	AR_1.86/1	2	3	82
768	Grzegorzew	Autostrada	16	300905_2.0008	AR_1.21/1	2	3	146
769	Grzegorzew	Autostrada	16	300905_2.0008	AR_1.21/1	2	3	13
770	Grzegorzew	Autostrada	18	300905_2.0008	AR_1.48	2	3	54
771	Grzegorzew	Autostrada	19	300905_2.0008	AR_1.47/1	2	3	48
772	Grzegorzew	Autostrada	22	300905_2.0008	AR_1.46/1	2	3	148
773	Grzegorzew	Autostrada	23	300905_2.0008	AR_1.45/1	2	3	69
774	Grzegorzew	Autostrada	24	300905_2.0008	AR_1.43/1	2	3	232
775	Grzegorzew	Autostrada	24	300905_2.0008	AR_1.43/1	2	3	120
776	Grzegorzew	Autostrada	26	300905_2.0008	AR_1.10/1	2	3	101
777	Grzegorzew	Autostrada	30	300905_2.0008	AR_1.4/3	2	3	32
778	Grzegorzew	Autostrada	30	300905_2.0008	AR_1.4/3	2	3	16
779	Grzegorzew	Autostrada	18a	300905_2.0008	AR_1.16/1	2	3	96
780	Grzegorzew	Autostrada	23a	300905_2.0008	AR_1.45/5	2	3	141
781	Grzegorzew	Autostrada	8a	300905_2.0008	AR_1.98/1	2	3	307
782	Grzegorzew	Autostrada	8a	300905_2.0008	AR_1.98/1	2	3	16
783	Grzegorzew	Choińska	4	300905_2.0008	AR_6.1896	2	3	154
784	Grzegorzew	Choińska	4	300905_2.0008	AR_6.1896	2	3	49
785	Grzegorzew	Choińska	14	300905_2.0008	AR_2.793	2	3	448
786	Grzegorzew	Choińska	14	300905_2.0008	799/8	2	3	105
787	Grzegorzew	Choińska	14	300905_2.0008	799/8	2	3	310
788	Grzegorzew	Choińska	14	300905_2.0008	799/8	2	3	82
789	Grzegorzew	Choińska	14	300905_2.0008	799/8	2	3	151
790	Grzegorzew	Choińska	15	300905_2.0008	AR_2.795	2	3	98
791	Grzegorzew	Choińska	15	300905_2.0008	AR_2.795	2	3	127
792	Grzegorzew	Góry	1	300905_2.0008	AR_2.1373	2	3	229
793	Grzegorzew	Góry	6	300905_2.0008	AR_2.1369/2	2	3	107
794	Grzegorzew	Góry	6	300905_2.0008	AR_2.1329/6	2	3	46
795	Grzegorzew	Góry	17	300905_2.0008	AR_2.1893	2	3	98
796	Grzegorzew	Kolejowa	2	300905_2.0008	AR_1.135	2	3	127
797	Grzegorzew	Kolejowa	2	300905_2.0008	AR_1.132	2	3	187
798	Grzegorzew	Kolejowa	2	300905_2.0008	AR_1.132	2	3	46
799	Grzegorzew	Kolejowa	2	300905_2.0008	AR_1.132	2	3	67
800	Grzegorzew	Kolejowa	3	300905_2.0008	AR_1.131/1	2	3	99
801	Grzegorzew	Kolejowa	3	300905_2.0008	AR_1.131/1	2	3	122
802	Grzegorzew	Kolejowa	4	300905_2.0008	AR_1.391/2	2	3	369
803	Grzegorzew	Kolejowa	4	300905_2.0008	AR_1.391/2	2	3	34
804	Grzegorzew	Kolejowa	4	300905_2.0008	AR_1.391/2	2	3	35
805	Grzegorzew	Kolejowa	4	300905_2.0008	AR_1.129/1	2	3	75
806	Grzegorzew	Kolejowa	5	300905_2.0008	AR_1.128/1	2	3	93
807	Grzegorzew	Kolejowa	5	300905_2.0008	AR_1.128/1	2	3	51
808	Grzegorzew	Kolejowa	5	300905_2.0008	AR_1.128/1	2	3	311
809	Grzegorzew	Kolejowa	7	300905_2.0008	AR_1.259/1	2	3	20
810	Grzegorzew	Kolejowa	8	300905_2.0008	AR_1.373	2	3	74
811	Grzegorzew	Kolejowa	8	300905_2.0008	AR_1.373	2	3	74
812	Grzegorzew	Kolejowa	10	300905_2.0008	AR_1.112/3	2	3	137
813	Grzegorzew	Kolejowa	12	300905_2.0008	AR_1.107	2	3	141

Lp.	Miejscowość	Ulica	Nr	Nr obrębu	Nr działki ew.	Typ płyt	Stan płyt	Ilość m ²
814	Grzegorzew	Kolejowa	12	300905_2.0008	AR_1.107	2	3	453
815	Grzegorzew	Kolska	8	300905_2.0008	AR_6.883	2	3	40
816	Grzegorzew	Kolska	12	300905_2.0008	AR_6.881/4	1	3	146
817	Grzegorzew	Kolska	14	300905_2.0008	AR_2.848/1	2	3	133
818	Grzegorzew	Kolska	29	300905_2.0008	AR_7.910/1	1	3	188
819	Grzegorzew	Kolska	31	300905_2.0008	AR_7.908	2	3	712
820	Grzegorzew	Kolska	31	300905_2.0008	AR_7.908	2	3	132
821	Grzegorzew	Kolska	31	300905_2.0008	AR_7.909	2	3	97
822	Grzegorzew	Kolska	31	300905_2.0008	AR_7.908	2	3	135
823	Grzegorzew	Kolska	31	300905_2.0008	AR_7.908	2	3	288
824	Grzegorzew	Kolska	22a	300905_2.0008	AR_2.831/3	2	3	127
825	Grzegorzew	Kolska	22a	300905_2.0008	AR_2.831/3	2	3	93
826	Grzegorzew	Kolska	22a	300905_2.0008	AR_7.908	2	3	236
827	Grzegorzew	Krótką	1	300905_2.0008	AR_4.1987	2	3	148
828	Grzegorzew	Krótką	6	300905_2.0008	AR_4.1994	2	3	158
829	Grzegorzew	Krótką	11	300905_2.0008	AR_4.1990	2	3	147
830	Grzegorzew	Krótką	11	300905_2.0008	AR_4.1990	2	3	30
831	Grzegorzew	Księżda Starkiewicza	4	300905_2.0008	AR_7.977	2	3	83
832	Grzegorzew	Księżda Starkiewicza	6	300905_2.0008	AR_7.976	2	3	93
833	Grzegorzew	Księżda Starkiewicza	6	300905_2.0008	AR_7.976	2	3	126
834	Grzegorzew	Kwiatowa	1	300905_2.0008	AR_4.1958	2	3	35
835	Grzegorzew	Kwiatowa	2	300905_2.0008	AR_4.2005	2	3	178
836	Grzegorzew	Kwiatowa	3	300905_2.0008	AR_4.1959	2	3	184
837	Grzegorzew	Kwiatowa	6	300905_2.0008	AR_4.2003	2	3	164
838	Grzegorzew	Kwiatowa	7	300905_2.0008	AR_4.1961	2	3	151
839	Grzegorzew	Kwiatowa	8	300905_2.0008	AR_4.2002	2	3	20
840	Grzegorzew	Kwiatowa	11	300905_2.0008	AR_4.1963	2	3	51
841	Grzegorzew	Kwiatowa	12	300905_2.0008	AR_4.2000	2	3	150
842	Grzegorzew	Kwiatowa	12	300905_2.0008	AR_4.2000	2	3	42
843	Grzegorzew	Kwiatowa	17	300905_2.0008	AR_4.1966	2	3	161
844	Grzegorzew	Kwiatowa	21	300905_2.0008	AR_4.1968	2	3	122
845	Grzegorzew	Kwiatowa	25	300905_2.0008	AR_4.1970	2	3	35
846	Grzegorzew	Kwiatowa	25	300905_2.0008	AR_4.1970	2	3	154
847	Grzegorzew	Kwiatowa	31	300905_2.0008	AR_4.1973	2	3	130
848	Grzegorzew	Kwiatowa	32	300905_2.0008	AR_4.2036/1	2	3	40
849	Grzegorzew	Leśna	2	300905_2.0008	AR_7.1353	2	3	70
850	Grzegorzew	Leśna	6	300905_2.0008	AR_2.1325	2	3	40
851	Grzegorzew	Leśna	9	300905_2.0008	AR_8.1173/3	2	3	113
852	Grzegorzew	Leśna	9	300905_2.0008	AR_8.1173/3	2	3	16
853	Grzegorzew	Leśna	16	300905_2.0008	AR_2.1318	1	3	154
854	Grzegorzew	Leśna	18	300905_2.0008	AR_2.1316	2	3	177
855	Grzegorzew	Leśna	19	300905_2.0008	AR_8.1261/3	2	3	378
856	Grzegorzew	Leśna	21	300905_2.0008	AR_8.1258	2	3	245
857	Grzegorzew	Leśna	23	300905_2.0008	AR_8.978	2	3	95
858	Grzegorzew	Leśna	25	300905_2.0008	AR_2.1496/1	2	3	166
859	Grzegorzew	Leśna	25	300905_2.0008	AR_2.1496/1	2	3	38
860	Grzegorzew	Leśna	28	300905_2.0008	AR_2.1321/1	2	3	228
861	Grzegorzew	Łąkowa	4	300905_2.0008	AR_8.1217/2	2	3	57
862	Grzegorzew	Łąkowa	7	300905_2.0008	AR_6.1182/1	2	3	107

Lp.	Miejscowość	Ulica	Nr	Nr obrębu	Nr działki ew.	Typ płyt	Stan płyt	Ilość m ²
863	Grzegorzew	Łąkowa	10	300905_2.0008	AR_8.1216/2	2	3	65
864	Grzegorzew	Łąkowa	11	300905_2.0008	AR_6.1178	2	3	16
865	Grzegorzew	Łąkowa	20	300905_2.0008	AR_8.1203/2	2	3	94
866	Grzegorzew	Łąkowa	20	300905_2.0008	AR_8.1203/2	2	3	122
867	Grzegorzew	Łąkowa	20	300905_2.0008	AR_8.1203/2	2	3	16
868	Grzegorzew	Łąkowa	22?	300905_2.0008	AR_2.1166/2	2	3	26
869	Grzegorzew	Łąkowa	9a	300905_2.0008	AR_6.1180/1	2	3	151
870	Grzegorzew	Ogrodowa	1	300905_2.0008	AR_8.1233	2	3	33
871	Grzegorzew	Ogrodowa	1	300905_2.0008	AR_8.1233	2	3	124
872	Grzegorzew	Ogrodowa	2	300905_2.0008	AR_8.1295/1	2	3	175
873	Grzegorzew	Ogrodowa	2	300905_2.0008	AR_8.1295/1	2	3	107
874	Grzegorzew	Ogrodowa	3	300905_2.0008	AR_8.1230	2	3	59
875	Grzegorzew	Ogrodowa	3	300905_2.0008	AR_8.1231	2	3	37
876	Grzegorzew	Ogrodowa	5	300905_2.0008	AR_8.1211/2	2	3	64
877	Grzegorzew	Ogrodowa	14	300905_2.0008	AR_8.1280	2	3	113
878	Grzegorzew	Ogrodowa	16	300905_2.0008	AR_8.1278	2	3	56
879	Grzegorzew	Ogrodowa	18	300905_2.0008	AR_8.1276/1	2	3	91
880	Grzegorzew	Ogrodowa	14a	300905_2.0008	AR_8.1280	2	3	129
881	Grzegorzew	Ogrodowa	14a	300905_2.0008	AR_8.1280	2	3	134
882	Grzegorzew	Otałaż	2	300905_2.0008	AR_3.1751	2	3	58
883	Grzegorzew	Otałaż	4	300905_2.0008	AR_3.1755	2	3	62
884	Grzegorzew	Otałaż	4	300905_2.0008	AR_3.1755	2	3	48
885	Grzegorzew	Otałaż	6	300905_2.0008	AR_3.1779	2	3	107
886	Grzegorzew	Otałaż	6	300905_2.0008	AR_3.1779	2	3	76
887	Grzegorzew	Otałaż	6	300905_2.0008	AR_3.1779	2	3	24
888	Grzegorzew	Otałaż	7	300905_2.0008	AR_3.1746/2	2	3	113
889	Grzegorzew	Otałaż	11	300905_2.0008	AR_3.1776/1	2	3	165
890	Grzegorzew	Otałaż	11	300905_2.0008	AR_3.1776/1	2	3	194
891	Grzegorzew	Otałaż	11	300905_2.0008	AR_3.1776/1	2	3	11
892	Grzegorzew	Otałaż	13	300905_2.0008	AR_3.1799	2	3	41
893	Grzegorzew	Otałaż	13	300905_2.0008	AR_3.1799	2	3	28
894	Grzegorzew	Otałaż	16	300905_2.0008	AR_3.1795	2	3	54
895	Grzegorzew	Otałaż	16	300905_2.0008	AR_3.1795	2	3	140
896	Grzegorzew	Otałaż	18	300905_2.0008	AR_3.1838/2	2	3	37
897	Grzegorzew	Piaski	1	300905_2.0008	AR_2.1307/2	2	3	45
898	Grzegorzew	Piaski	1	300905_2.0008	AR_2.1307/2	1	3	116
899	Grzegorzew	Piaski	3	300905_2.0008	AR_3.1691/1	1	3	81
900	Grzegorzew	Piaski	7	300905_2.0008	AR_3.1689	2	3	65
901	Grzegorzew	Piaski	8	300905_2.0008	AR_3.1698/2	2	3	25
902	Grzegorzew	Piaski	10	300905_2.0008	AR_3.1687	2	3	64
903	Grzegorzew	Piaski	14	300905_2.0008	AR_3.1683/1	2	3	81
904	Grzegorzew	Piaski	14	300905_2.0008	AR_3.1682/1	2	3	78
905	Grzegorzew	Piaski	17	300905_2.0008	AR_3.1695	2	3	100
906	Grzegorzew	Piaski	17	300905_2.0008	AR_3.1695	2	3	117
907	Grzegorzew	Piaski	20	300905_2.0008	AR_3.1709	2	3	46
908	Grzegorzew	Piaski	20	300905_2.0008	AR_3.1709	2	3	62
909	Grzegorzew	Piaski	20	300905_2.0008	AR_3.1709	2	3	105
910	Grzegorzew	Piaski	20	300905_2.0008	AR_3.1709	2	3	72
911	Grzegorzew	Piaski	21	300905_2.0008	AR_3.1865/3	2	3	15
912	Grzegorzew	Plac Kościelny	5	300905_2.0008	AR_7.984	2	3	35
913	Grzegorzew	Polna	1	300905_2.0008	AR_4.647/4	2	3	143

Lp.	Miejscowość	Ulica	Nr	Nr obrębu	Nr działki ew.	Typ płyt	Stan płyt	Ilość m ²
914	Grzegorzew	Polna	1	300905_2.0008	AR_4.647/4	2	3	23
915	Grzegorzew	Polna	1	300905_2.0008	AR_4.647/4	2	3	184
916	Grzegorzew	Polna	1	300905_2.0008	AR_4.647/4	2	3	54
917	Grzegorzew	Polna	3a	300905_2.0008	AR_4.646/2	2	3	46
918	Grzegorzew	Polna	3a	300905_2.0008	AR_4.645/1	2	3	40
919	Grzegorzew	Północna	7	300905_2.0008	AR_4.1953	2	3	140
920	Grzegorzew	Północna	9	300905_2.0008	AR_4.1955	2	3	180
921	Grzegorzew	Północna	10	300905_2.0008	AR_4.1956/2	2	3	29
922	Grzegorzew	Północna	10a	300905_2.0008	AR_4.1956/1	2	3	93
923	Grzegorzew	Północna	10a	300905_2.0008	AR_4.1956/1	2	3	32
924	Grzegorzew	Śloneczna	1	300905_2.0008	AR_4.2006	2	3	41
925	Grzegorzew	Śloneczna	3	300905_2.0008	AR_4.2007	2	3	148
926	Grzegorzew	Śloneczna	6	300905_2.0008	AR_4.2021	2	3	157
927	Grzegorzew	Śloneczna	8	300905_2.0008	AR_4.2020	2	3	43
928	Grzegorzew	Śloneczna	9	300905_2.0008	AR_4.2010	2	3	163
929	Grzegorzew	Śloneczna	11	300905_2.0008	AR_4.2011	2	3	165
930	Grzegorzew	Śloneczna	12	300905_2.0008	AR_4.2018	2	3	30
931	Grzegorzew	Śloneczna	12	300905_2.0008	AR_4.2018	2	3	116
932	Grzegorzew	Śloneczna	13	300905_2.0008	AR_4.2012	2	3	29
933	Grzegorzew	Śloneczna	14	300905_2.0008	AR_4.2017	2	3	29
934	Grzegorzew	Śloneczna	15	300905_2.0008	AR_4.2013	2	3	30
935	Grzegorzew	Śloneczna	16	300905_2.0008	AR_4.2015	2	3	118
936	Grzegorzew	Śloneczna	16	300905_2.0008	AR_4.2016	2	3	212
937	Grzegorzew	Śloneczna	17	300905_2.0008	AR_4.2014	2	3	41
938	Grzegorzew	Starkiewicza	2	300905_2.0008	AR_7.979/1	2	3	95
939	Grzegorzew	Starkiewicza	2	300905_2.0008	AR_7.979/1	2	3	62
940	Grzegorzew	Starkiewicza	3	300905_2.0008	AR_7.1340/3	2	3	119
941	Grzegorzew	Starkiewicza	3	300905_2.0008	AR_7.1340/3	2	3	82
942	Grzegorzew	Starkiewicza	3	300905_2.0008	AR_7.1340/3	2	3	140
943	Grzegorzew	Starkiewicza	5	300905_2.0008	AR_7.1341	2	3	122
944	Grzegorzew	Starkiewicza	5	300905_2.0008	AR_7.1341	2	3	20
945	Grzegorzew	Starkiewicza	6	300905_2.0008	AR_7.1342/3	2	3	82
946	Grzegorzew	Starkiewicza	7	300905_2.0008	AR_7.1342/3	2	3	112
947	Grzegorzew	Starkiewicza	11	300905_2.0008	AR_7.1345/1	2	3	113
948	Grzegorzew	Starkiewicza	11	300905_2.0008	AR_7.1345/1	2	3	154
949	Grzegorzew	Starkiewicza	12	300905_2.0008	AR_7.960/4	1	3	76
950	Grzegorzew	Starkiewicza	12	300905_2.0008	AR_7.960/4	2	3	20
951	Grzegorzew	Starkiewicza	13	300905_2.0008	AR_7.1349/1	2	3	156
952	Grzegorzew	Starkiewicza	13	300905_2.0008	AR_7.1349/1	2	3	25
953	Grzegorzew	Starkiewicza	20	300905_2.0008	AR_7.956	2	3	3
954	Grzegorzew	Stodólna	3	300905_2.0008	AR_6.1910	2	3	38
955	Grzegorzew	Stodólna	8	300905_2.0008	AR_6.1923/2	2	3	47
956	Grzegorzew	Szkolna	3	300905_2.0008	AR_7.973/1	2	3	34
957	Grzegorzew	Szkolna	3	300905_2.0008	AR_7.973/1	2	3	170
958	Grzegorzew	Szkolna	4	300905_2.0008	AR_7.990	2	3	419
959	Grzegorzew	Szkolna	11	300905_2.0008	AR_7.971/2	2	3	68
960	Grzegorzew	Szkolna	11	300905_2.0008	AR_7.981/2	2	3	93
961	Grzegorzew	Szkolna	11	300905_2.0008	AR_7.968/3	2	3	102
962	Grzegorzew	Szkolna	11	300905_2.0008	AR_7.971/2	2	3	60
963	Grzegorzew	Szkolna	11	300905_2.0008	AR_7.968/3	2	3	38
964	Grzegorzew	Szkolna	11	300905_2.0008	AR_7.968/3	2	3	109

Lp.	Miejscowość	Ulica	Nr	Nr obrębu	Nr działki ew.	Typ płyt	Stan płyt	Ilość m ²
965	Grzegorzew	Szkolna	14	300905_2.0008	AR_7.971/2	2	3	163
966	Grzegorzew	Szkolna	15	300905_2.0008	AR_7.965/2	2	3	69
967	Grzegorzew	Toruńska	4	300905_2.0008	AR_6.1199	2	3	81
968	Grzegorzew	Toruńska	7	300905_2.0008	AR_6.897/1	2	3	191
969	Grzegorzew	Toruńska	7	300905_2.0008	AR_6.896	2	3	31
970	Grzegorzew	Toruńska	11	300905_2.0008	AR_6.865/1	2	3	102
971	Grzegorzew	Toruńska	13	300905_2.0008	AR_4.809/2	2	3	86
972	Grzegorzew	Toruńska	15	300905_2.0008	AR_4.812	2	3	26
973	Grzegorzew	Toruńska	18	300905_2.0008	AR_6.1113	2	3	141
974	Grzegorzew	Toruńska	20	300905_2.0008	AR_6.1111/2	2	3	399
975	Grzegorzew	Toruńska	20	300905_2.0008	AR_6.1111/2	2	3	50
976	Grzegorzew	Toruńska	24	300905_2.0008	AR_4.655/3	2	3	140
977	Grzegorzew	Toruńska	24	300905_2.0008	AR_4.655/3	2	3	48
978	Grzegorzew	Toruńska	25	300905_2.0008	AR_4.808/2	2	3	92
979	Grzegorzew	Toruńska	31	300905_2.0008	AR_4.894/4	2	3	58
980	Grzegorzew	Toruńska	37	300905_2.0008	AR_4.802/2	2	3	25
981	Grzegorzew	Toruńska	39	300905_2.0008	AR_1.451/14	2	3	116
982	Grzegorzew	Toruńska	39	300905_2.0008	AR_1.451/14	2	3	197
983	Grzegorzew	Toruńska	41	300905_2.0008	AR_1.449/1	2	3	269
984	Grzegorzew	Toruńska	41	300905_2.0008	AR_1.449/1	2	3	165
985	Grzegorzew	Toruńska	43	300905_2.0008	AR_1.450	1	3	6
986	Grzegorzew	Toruńska	50	300905_2.0008	AR_2.596/1	2	3	58
987	Grzegorzew	Toruńska	50	300905_2.0008	AR_2.596/1	2	3	113
988	Grzegorzew	Uniejowska	2	300905_2.0008	AR_7.995/1	2	3	100
989	Grzegorzew	Uniejowska	5	300905_2.0008	AR_8.1296	2	3	26
990	Grzegorzew	Uniejowska	5	300905_2.0008	AR_8.1296	2	3	39
991	Grzegorzew	Uniejowska	8	300905_2.0008	AR_7.998	2	3	119
992	Grzegorzew	Uniejowska	10	300905_2.0008	AR_7.1336/1	2	3	144
993	Grzegorzew	Uniejowska	11	300905_2.0008	AR_8.1299	2	3	140
994	Grzegorzew	Uniejowska	12	300905_2.0008	AR_7.1340/4	2	3	71
995	Grzegorzew	Uniejowska	15	300905_2.0008	AR_8.1302/5	2	3	174
996	Grzegorzew	Uniejowska	9a	300905_2.0008	AR_8.1298/1	2	3	125
997	Grzegorzew	Warszawska	8	300905_2.0008	AR_6.1195	2	3	54
998	Grzegorzew	Warszawska	9	300905_2.0008	AR_6.1141/2	2	3	30
999	Grzegorzew	Warszawska	23	300905_2.0008	AR_6.1131/1	2	3	34
1000	Grzegorzew	Warszawska	29	300905_2.0008	AR_5.1128/2	2	3	39
1001	Grzegorzew	Warszawska	38	300905_2.0008	AR_5.1158/3	2	3	21
1002	Grzegorzew	Warszawska	38	300905_2.0008	AR_5.1158/3	2	3	133
1003	Grzegorzew	Warszawska	40	300905_2.0008	AR_5.1157	2	3	161
1004	Grzegorzew	Warszawska	40	300905_2.0008	AR_5.1157	2	3	201
1005	Grzegorzew	Warszawska	48	300905_2.0008	AR_5.1420/1	2	3	133
1006	Grzegorzew	Warszawska	48	300905_2.0008	AR_5.1420/1	2	3	92
1007	Grzegorzew	Warszawska	60	300905_2.0008	AR_5.1413	2	3	59
1008	Grzegorzew	Wincentego Witosa	1	300905_2.0008	AR_7.1912	2	3	35
1009	Grzegorzew	Wincentego Witosa	13	300905_2.0008	AR_7.1933	2	3	240
1010	Grzegorzew	Wincentego Witosa	14	300905_2.0008	AR_7.1940	2	3	108
1011	Grzegorzew	Wincentego Witosa	21	300905_2.0008	AR_7.964/2	2	3	157
1012	Grzegorzew	Wincentego Witosa	22	300905_2.0008	AR_7.960/3	2	3	156
1013	Grzegorzew	Zielona	5	300905_2.0008	AR_6.1108	2	3	66
1014	Grzegorzew	Zielona	7	300905_2.0008	AR_6.1107	2	3	89
1015	Grzegorzew	Zielona	15	300905_2.0008	AR_6.1103/3	2	3	88

Lp.	Miejscowość	Ulica	Nr	Nr obrębu	Nr działki ew.	Typ płyt	Stan płyt	Ilość m ²
1016	Grzegorzew	Źródłana	5	300905_2.0008	AR_6.880/2	2	3	38
1017	Grzegorzew	Źródłana	5	300905_2.0008	AR_6.881/4	2	3	48
1018	Grzegorzew	Źródłana	6	300905_2.0008	AR_7.933/1	2	3	133
1019	Grzegorzew	Źródłana	6	300905_2.0008	AR_7.930/1	2	3	24
1020	Grzegorzew	Źródłana	8	300905_2.0008	AR_7.931/1	2	3	85
1021	Grzegorzew	Źródłana	12	300905_2.0008	AR_7.926	2	3	72
1022	Grzegorzew	Źródłana	12	300905_2.0008	AR_7.926	2	3	371
1023	Grzegorzew		28	300905_2.0008	AR_3.1530/1	2	3	235
1024	Grzegorzew		28	300905_2.0008	AR_3.1530/1	2	3	150
1025	Grzegorzew		28	300905_2.0008	AR_3.1530/1	2	3	36
1026	Grzegorzew		28	300905_2.0008	AR_3.1530/1	2	3	31
1027	Grzegorzew		BN	300905_2.0008	AR_1.413/2	2	3	298
1028	Kielczewek		1	300905_2.0009	AR_1.161/3	2	3	123
1029	Kielczewek		1	300905_2.0009	AR_1.161/3	2	3	140
1030	Kielczewek		2	300905_2.0009	AR_1.160/3	1	3	209
1031	Kielczewek		2	300905_2.0009	AR_1.160/3	2	3	175
1032	Kielczewek		2	300905_2.0009	AR_1.160/3	2	3	15
1033	Kielczewek		2	300905_2.0009	AR_1.160/3	2	3	28
1034	Kielczewek		3	300905_2.0009	AR_1.159	2	3	27
1035	Kielczewek		3	300905_2.0009	AR_1.159	2	3	174
1036	Kielczewek		3	300905_2.0009	AR_1.159	2	3	61
1037	Kielczewek		3	300905_2.0009	AR_1.159	2	3	106
1038	Kielczewek		4	300905_2.0009	AR_1.158	2	3	36
1039	Kielczewek		5	300905_2.0009	AR_1.157	2	3	143
1040	Kielczewek		5	300905_2.0009	AR_1.157	2	3	276
1041	Kielczewek		6	300905_2.0009	AR_1.156/3	2	3	150
1042	Kielczewek		6	300905_2.0009	AR_1.156/3	2	3	67
1043	Kielczewek		6	300905_2.0009	AR_1.156/3	2	3	164
1044	Kielczewek		7	300905_2.0009	AR_1.154	2	3	322
1045	Kielczewek		7	300905_2.0009	AR_1.154	2	3	117
1046	Kielczewek		9	300905_2.0009	AR_1.150/1	2	3	334
1047	Kielczewek		9	300905_2.0009	AR_1.150/1	2	3	325
1048	Kielczewek		10	300905_2.0009	AR_1.146	2	3	241
1049	Kielczewek		10	300905_2.0009	AR_1.147/1	2	3	225
1050	Kielczewek		10	300905_2.0009	AR_1.147/1	2	3	17
1051	Kielczewek		10	300905_2.0009	AR_1.147/1	2	3	314
1052	Kielczewek		12	300905_2.0009	AR_1.137	2	3	638
1053	Kielczewek		13	300905_2.0009	AR_1.138/4	2	3	516
1054	Kielczewek		13	300905_2.0009	AR_1.140	2	3	73
1055	Kielczewek		14	300905_2.0009	AR_1.132	2	3	184
1056	Kielczewek		14	300905_2.0009	AR_1.132	2	3	156
1057	Kielczewek		16	300905_2.0009	AR_1.115	2	3	146
1058	Kielczewek		16	300905_2.0009	AR_1.130	1	3	107
1059	Kielczewek		16	300905_2.0009	AR_1.130	2	3	132
1060	Kielczewek		16	300905_2.0009	AR_1.130	2	3	32
1061	Kielczewek		16	300905_2.0009	AR_1.479	2	3	112
1062	Kielczewek		17	300905_2.0009	AR_1.122	2	3	83
1063	Kielczewek		17	300905_2.0009	AR_1.122	2	3	61
1064	Kielczewek		18	300905_2.0009	AR_1.115	2	3	115
1065	Kielczewek		21	300905_2.0009	AR_1.99/3	2	3	362
1066	Kielczewek		21	300905_2.0009	AR_1.99/3	2	3	21

Lp.	Miejscowość	Ulica	Nr	Nr obrębu	Nr działki ew.	Typ płyt	Stan płyt	Ilość m ²
1067	Kielczewek		21	300905_2.0009	AR_1.99/3	2	3	12
1068	Kielczewek		21	300905_2.0009	AR_1.99/4	2	3	185
1069	Kielczewek		21	300905_2.0009	AR_1.99/4	2	3	201
1070	Kielczewek		22	300905_2.0009	AR_1.97	2	3	160
1071	Kielczewek		22	300905_2.0009	AR_1.97	2	3	182
1072	Kielczewek		23	300905_2.0009	AR_1.81	2	3	342
1073	Kielczewek		23	300905_2.0009	AR_1.81	2	3	107
1074	Kielczewek		24	300905_2.0009	AR_1.80/1	2	3	128
1075	Kielczewek		24	300905_2.0009	AR_1.80/1	2	3	182
1076	Kielczewek		25	300905_2.0009	AR_1.71	2	3	37
1077	Kielczewek		25	300905_2.0009	AR_1.71	2	3	160
1078	Kielczewek		25	300905_2.0009	AR_1.71	2	3	639
1079	Kielczewek		26	300905_2.0009	AR_1.68	2	3	150
1080	Kielczewek		26	300905_2.0009	AR_1.68	2	3	233
1081	Kielczewek		26	300905_2.0009	AR_1.68	2	3	95
1082	Kielczewek		27	300905_2.0009	AR_1.64	2	3	117
1083	Kielczewek		27	300905_2.0009	AR_1.64	2	3	151
1084	Kielczewek		27	300905_2.0009	AR_1.64	1	3	219
1085	Kielczewek		28	300905_2.0009	AR_1.66/1	2	3	226
1086	Kielczewek		29	300905_2.0009	AR_1.58	2	3	178
1087	Kielczewek		30	300905_2.0009	AR_1.53	2	3	71
1088	Kielczewek		30	300905_2.0009	AR_1.53	1	3	190
1089	Kielczewek		31	300905_2.0009	AR_1.45	2	3	69
1090	Kielczewek		31	300905_2.0009	AR_1.45	2	3	191
1091	Kielczewek		32	300905_2.0009	AR_1.42	2	3	233
1092	Kielczewek		33	300905_2.0009	AR_1.38	2	3	255
1093	Kielczewek		33	300905_2.0009	AR_1.38	2	3	181
1094	Kielczewek		33	300905_2.0009	AR_1.38	2	3	144
1095	Kielczewek		34	300905_2.0009	AR_1.29	2	3	495
1096	Kielczewek		34	300905_2.0009	AR_1.29	2	3	305
1097	Kielczewek		34	300905_2.0009	AR_1.29	2	3	44
1098	Kielczewek		35	300905_2.0009	AR_1.26	2	3	140
1099	Kielczewek		35	300905_2.0009	AR_1.26	2	3	602
1100	Kielczewek		35	300905_2.0009	AR_1.26	2	3	293
1101	Kielczewek		35	300905_2.0009	AR_1.26	2	3	204
1102	Kielczewek		35	300905_2.0009	AR_1.26	2	3	59
1103	Kielczewek		35	300905_2.0009	AR_1.26	2	3	164
1104	Kielczewek		35	300905_2.0009	AR_1.26	2	3	30
1105	Kielczewek		36	300905_2.0009	AR_1.19	2	3	26
1106	Kielczewek		36	300905_2.0009	AR_1.19	2	3	32
1107	Kielczewek		36	300905_2.0009	AR_1.19	2	3	91
1108	Kielczewek		36	300905_2.0009	AR_1.19	2	3	26
1109	Kielczewek		36	300905_2.0009	AR_1.19	2	3	143
1110	Kielczewek		37	300905_2.0009	AR_1.18	2	3	103
1111	Kielczewek		37	300905_2.0009	AR_1.18	2	3	158
1112	Kielczewek		38	300905_2.0009	AR_1.20/2	2	3	113
1113	Kielczewek		39	300905_2.0009	AR_1.11	2	3	51
1114	Kielczewek		39	300905_2.0009	AR_1.11	2	3	132
1115	Kielczewek		40	300905_2.0009	AR_1.6	2	3	167
1116	Kielczewek		40	300905_2.0009	AR_1.6	2	3	182
1117	Kielczewek		42	300905_2.0009	AR_1.2	2	3	129

Lp.	Miejscowość	Ulica	Nr	Nr obrębu	Nr działki ew.	Typ płyt	Stan płyt	Ilość m ²
1118	Kielczewek		42	300905_2.0009	AR_1.2	2	3	103
1119	Kielczewek		42	300905_2.0009	AR_1.2	2	3	66
1120	Kielczewek		42	300905_2.0009	AR_1.2	2	3	247
1121	Kielczewek		47	300905_2.0009	AR_1.301	2	3	48
1122	Kielczewek		29a	300905_2.0009	AR_1.58	2	3	35
1123	Ladorudzek		7	300905_2.0010	AR_1.22	2	3	42
1124	Ladorudzek		7	300905_2.0010	AR_1.22	2	3	93
1125	Ladorudzek		7	300905_2.0010	AR_1.22	2	3	707
1126	Ladorudzek		8	300905_2.0010	AR_1.21	2	3	247
1127	Ladorudzek		8	300905_2.0010	AR_1.21	2	3	163
1128	Ladorudzek		9	300905_2.0010	AR_1.18	2	3	273
1129	Ladorudzek		9	300905_2.0010	AR_1.18	2	3	232
1130	Ladorudzek		9	300905_2.0010	AR_1.18	2	3	82
1131	Ladorudzek		10	300905_2.0010	AR_1.38/5	2	3	156
1132	Ladorudzek		10	300905_2.0010	AR_1.38/5	2	3	144
1133	Ladorudzek		10	300905_2.0010	AR_1.38/5	2	3	96
1134	Ladorudzek		10	300905_2.0010	AR_1.38/5	2	3	188
1135	Ladorudzek		10	300905_2.0010	AR_1.38/5	2	3	29
1136	Ladorudzek		10	300905_2.0010	AR_1.38/5	2	3	26
1137	Ladorudzek		11	300905_2.0010	AR_1.60/3	2	3	190
1138	Ladorudzek		11	300905_2.0010	AR_1.60/3	2	3	308
1139	Ladorudzek		11	300905_2.0010	AR_1.60/3	2	3	54
1140	Ladorudzek		13	300905_2.0010	AR_1.61	2	3	41
1141	Ladorudzek		13	300905_2.0010	AR_1.61	2	3	143
1142	Ladorudzek		14	300905_2.0010	AR_1.63	2	3	187
1143	Ladorudzek		14	300905_2.0010	AR_1.63	2	3	464
1144	Ladorudzek		14	300905_2.0010	AR_1.63	2	3	136
1145	Ladorudzek		14	300905_2.0010	AR_1.63	2	3	48
1146	Ladorudzek		15	300905_2.0010	AR_1.67	2	3	106
1147	Ladorudzek		15	300905_2.0010	AR_1.67	2	3	19
1148	Ladorudzek		18	300905_2.0010	AR_1.74	2	3	147
1149	Ladorudzek		18	300905_2.0010	AR_1.71/2	2	3	103
1150	Ladorudzek		18	300905_2.0010	AR_1.71/1	2	3	19
1151	Ladorudzek		20	300905_2.0010	AR_1.80	2	3	225
1152	Ladorudzek		22	300905_2.0010	AR_2.264	2	3	39
1153	Ladorudzek		22	300905_2.0010	AR_2.264	2	3	133
1154	Ladorudzek		22	300905_2.0010	AR_2.263/1	2	3	106
1155	Ladorudzek		23	300905_2.0010	AR_2.259	2	3	105
1156	Ladorudzek		23	300905_2.0010	AR_2.259	2	3	40
1157	Ladorudzek		24	300905_2.0010	AR_2.266	2	3	56
1158	Ladorudzek		24	300905_2.0010	AR_2.266	2	3	9
1159	Ladorudzek		24	300905_2.0010	AR_2.266	2	3	245
1160	Ladorudzek		26	300905_2.0010	AR_2.268/2	2	3	242
1161	Ladorudzek		27	300905_2.0010	AR_2.270	2	3	100
1162	Ladorudzek		27	300905_2.0010	AR_2.270	2	3	29
1163	Ladorudzek		28	300905_2.0010	AR_2.271	2	3	419
1164	Ladorudzek		30	300905_2.0010	AR_2.275	1	3	455
1165	Ladorudzek		30	300905_2.0010	AR_2.275	1	3	174
1166	Ladorudzek		31	300905_2.0010	AR_2.276	2	3	194
1167	Ladorudzek		32	300905_2.0010	AR_2.277	2	3	255
1168	Ladorudzek		32	300905_2.0010	AR_2.277	2	3	178

Lp.	Miejscowość	Ulica	Nr	Nr obrębu	Nr działki ew.	Typ płyt	Stan płyt	Ilość m ²
1169	Ladorudzek		32	300905_2.0010	AR_2.277	2	3	105
1170	Ladorudzek		32	300905_2.0010	AR_2.277	2	3	105
1171	Ladorudzek		33	300905_2.0010	AR_2.278	2	3	720
1172	Ladorudzek		33	300905_2.0010	AR_2.278	2	3	190
1173	Ladorudzek		34	300905_2.0010	AR_2.279/1	2	3	354
1174	Ladorudzek		34	300905_2.0010	AR_2.279/1	2	3	450
1175	Ladorudzek		34	300905_2.0010	AR_2.279/1	2	3	184
1176	Ladorudzek		35	300905_2.0010	AR_2.279/3	2	3	457
1177	Ladorudzek		35	300905_2.0010	AR_2.279/3	2	3	16
1178	Ladorudzek		37	300905_2.0010	AR_2.243/1	2	3	346
1179	Ladorudzek		37	300905_2.0010	AR_2.243/2	2	3	36
1180	Ladorudzek		38	300905_2.0010	AR_2.282	2	3	165
1181	Ladorudzek		38	300905_2.0010	AR_2.281	2	3	263
1182	Ladorudzek		38	300905_2.0010	AR_2.281	2	3	105
1183	Ladorudzek		38	300905_2.0010	AR_2.281	2	3	41
1184	Ladorudzek		38	300905_2.0010	AR_2.281	2	3	20
1185	Ladorudzek		39	300905_2.0010	AR_2.285	2	3	184
1186	Ladorudzek		40	300905_2.0010	AR_2.286	2	3	569
1187	Ladorudzek		41	300905_2.0010	AR_1.126	2	3	133
1188	Ladorudzek		41	300905_2.0010	AR_1.126	2	3	216
1189	Ladorudzek		41	300905_2.0010	AR_1.126	2	3	280
1190	Ladorudzek		41	300905_2.0010	AR_1.126	2	3	30
1191	Ladorudzek		41	300905_2.0010	AR_1.126	2	3	21
1192	Ladorudzek		42	300905_2.0010	AR_1.132	2	3	475
1193	Ladorudzek		43	300905_2.0010	AR_1.133	2	3	21
1194	Ladorudzek		43	300905_2.0010	AR_1.133	2	3	79
1195	Ladorudzek		43	300905_2.0010	AR_1.133	2	3	29
1196	Ladorudzek		43	300905_2.0010	AR_1.124	2	3	12
1197	Ladorudzek		44	300905_2.0010	AR_1.134	2	3	250
1198	Ladorudzek		44	300905_2.0010	AR_1.134	2	3	61
1199	Ladorudzek		44	300905_2.0010	AR_1.134	2	3	17
1200	Ladorudzek		44	300905_2.0010	AR_1.134	1	3	117
1201	Ladorudzek		44	300905_2.0010	AR_1.134	2	3	15
1202	Ladorudzek		45	300905_2.0010	AR_1.121	2	3	225
1203	Ladorudzek		45	300905_2.0010	AR_1.121	2	3	317
1204	Ladorudzek		45	300905_2.0010	AR_1.121	2	3	655
1205	Ladorudzek		46	300905_2.0010	AR_1.116	2	3	143
1206	Ladorudzek		46	300905_2.0010	AR_1.116	2	3	205
1207	Ladorudzek		46	300905_2.0010	AR_1.116	2	3	23
1208	Ladorudzek		46	300905_2.0010	AR_1.116	2	3	16
1209	Ladorudzek		46	300905_2.0010	AR_1.116	2	3	34
1210	Ladorudzek		47	300905_2.0010	AR_1.115	1	3	201
1211	Ladorudzek		47	300905_2.0010	AR_1.115	2	3	629
1212	Ladorudzek		47	300905_2.0010	AR_1.115	2	3	33
1213	Ladorudzek		48	300905_2.0010	AR_1.112	2	3	417
1214	Ladorudzek		48	300905_2.0010	AR_1.112	2	3	76
1215	Ladorudzek		48	300905_2.0010	AR_1.112	2	3	170
1216	Ladorudzek		49	300905_2.0010	AR_1.111	2	3	301
1217	Ponętów Dolny	Warszawska	60	300905_2.0011	AR_3.1/1	2	3	54
1218	Ponętów Dolny		1	300905_2.0011	AR_1.94/1	2	3	134
1219	Ponętów Dolny		1	300905_2.0011	AR_1.94/1	2	3	279

Lp.	Miejscowość	Ulica	Nr	Nr obrębu	Nr działki ew.	Typ płyt	Stan płyt	Ilość m ²
1220	Ponętów Dolny		2	300905_2.0011	AR_3.10	2	3	117
1221	Ponętów Dolny		2	300905_2.0011	AR_3.10	2	3	37
1222	Ponętów Dolny		2	300905_2.0011	AR_3.9	2	3	40
1223	Ponętów Dolny		3	300905_2.0011	AR_1.231/1	2	3	256
1224	Ponętów Dolny		3	300905_2.0011	AR_1.231/1	2	3	36
1225	Ponętów Dolny		3	300905_2.0011	AR_1.231/1	2	3	36
1226	Ponętów Dolny		4	300905_2.0011	AR_1.231/2	2	3	40
1227	Ponętów Dolny		4	300905_2.0011	AR_1.231/2	2	3	129
1228	Ponętów Dolny		5	300905_2.0011	AR_1.95/1	2	3	150
1229	Ponętów Dolny		5	300905_2.0011	AR_1.95/1	2	3	6
1230	Ponętów Dolny		5	300905_2.0011	AR_1.95/1	2	3	34
1231	Ponętów Dolny		6	300905_2.0011	AR_1.95/2	2	3	25
1232	Ponętów Dolny		7	300905_2.0011	AR_1.232	2	3	348
1233	Ponętów Dolny		7	300905_2.0011	AR_1.232	2	3	105
1234	Ponętów Dolny		7	300905_2.0011	AR_1.232	2	3	66
1235	Ponętów Dolny		8	300905_2.0011	AR_1.95/3	2	3	62
1236	Ponętów Dolny		10	300905_2.0011	AR_1.233	2	3	546
1237	Ponętów Dolny		10	300905_2.0011	AR_1.233	2	3	165
1238	Ponętów Dolny		11	300905_2.0011	AR_1.96	2	3	243
1239	Ponętów Dolny		11	300905_2.0011	AR_1.96	1	3	165
1240	Ponętów Dolny		12	300905_2.0011	AR_1.97	2	3	121
1241	Ponętów Dolny		12	300905_2.0011	AR_1.97	2	3	314
1242	Ponętów Dolny		14	300905_2.0011	AR_1.234/2	2	3	168
1243	Ponętów Dolny		15	300905_2.0011	AR_1.235/2	2	3	13
1244	Ponętów Dolny		15	300905_2.0011	AR_1.235/2	2	3	20
1245	Ponętów Dolny		16	300905_2.0011	AR_1.236/3	2	3	136
1246	Ponętów Dolny		16	300905_2.0011	AR_1.236/3	2	3	20
1247	Ponętów Dolny		17	300905_2.0011	AR_1.100/2	2	3	91
1248	Ponętów Dolny		19	300905_2.0011	AR_1.101/2	2	3	369
1249	Ponętów Dolny		19	300905_2.0011	AR_1.101/2	2	3	180
1250	Ponętów Dolny		19	300905_2.0011	AR_1.101/2	2	3	13
1251	Ponętów Dolny		20	300905_2.0011	AR_1.102	2	3	283
1252	Ponętów Dolny		21	300905_2.0011	AR_1.237/2	2	3	100
1253	Ponętów Dolny		21	300905_2.0011	AR_1.237/2	2	3	30
1254	Ponętów Dolny		21	300905_2.0011	AR_1.237/2	2	3	45
1255	Ponętów Dolny		22	300905_2.0011	AR_1.103/2	2	3	540
1256	Ponętów Dolny		23	300905_2.0011	AR_1.104/2	2	3	416
1257	Ponętów Dolny		23	300905_2.0011	AR_1.104/2	2	3	32
1258	Ponętów Dolny		24	300905_2.0011	AR_1.105	2	3	29
1259	Ponętów Dolny		24	300905_2.0011	AR_1.105	2	3	313
1260	Ponętów Dolny		24	300905_2.0011	AR_1.105	2	3	201
1261	Ponętów Dolny		25	300905_2.0011	AR_1.106	2	3	231
1262	Ponętów Dolny		25	300905_2.0011	AR_1.106	2	3	92
1263	Ponętów Dolny		25	300905_2.0011	AR_1.106	2	3	55
1264	Ponętów Dolny		25	300905_2.0011	AR_1.106	2	3	91
1265	Ponętów Dolny		26	300905_2.0011	AR_1.142/4	2	3	280
1266	Ponętów Dolny		26	300905_2.0011	AR_1.107/3	2	3	132
1267	Ponętów Dolny		26	300905_2.0011	AR_1.107/7	2	3	396
1268	Ponętów Dolny		26	300905_2.0011	AR_1.107/8	2	3	107
1269	Ponętów Dolny		28	300905_2.0011	AR_1.126/1	2	3	180
1270	Ponętów Dolny		28	300905_2.0011	AR_1.126/4	1	3	134

Lp.	Miejscowość	Ulica	Nr	Nr obrębu	Nr działki ew.	Typ płyt	Stan płyt	Ilość m ²
1271	Ponętów Dolny		30	300905_2.0011	AR_2.186	2	3	438
1272	Ponętów Dolny		36	300905_2.0011	AR_2.16	2	3	93
1273	Ponętów Dolny		36	300905_2.0011	AR_2.16	2	3	147
1274	Ponętów Dolny		37	300905_2.0011	AR_2.17/2	2	3	24
1275	Ponętów Dolny		39	300905_2.0011	AR_2.81/19	2	3	79
1276	Ponętów Dolny		40	300905_2.0011	AR_2.137	2	3	141
1277	Ponętów Dolny		40	300905_2.0011	AR_2.137	2	3	143
1278	Ponętów Dolny		40	300905_2.0011	AR_2.137	2	3	32
1279	Ponętów Dolny		41	300905_2.0011	AR_2.136/4	2	3	1489
1280	Ponętów Dolny		44	300905_2.0011	AR_2.133/3	2	3	342
1281	Ponętów Dolny		47	300905_2.0011	AR_2.83/2	2	3	28
1282	Ponętów Dolny		50	300905_2.0011	AR_2.41/4	2	3	376
1283	Ponętów Dolny		50	300905_2.0011	AR_2.41/4	2	3	123
1284	Ponętów Dolny		50	300905_2.0011	AR_2.41/4	2	3	154
1285	Ponętów Dolny		50	300905_2.0011	AR_2.41/4	2	3	110
1286	Ponętów Dolny		50	300905_2.0011	AR_2.28	2	3	147
1287	Ponętów Dolny		51	300905_2.0011	AR_2.114/6	2	3	341
1288	Ponętów Dolny		52	300905_2.0011	AR_2.115/1	2	3	107
1289	Ponętów Dolny		53	300905_2.0011	AR_2.116	2	3	188
1290	Ponętów Dolny		53	300905_2.0011	AR_2.116	2	3	52
1291	Ponętów Dolny		54	300905_2.0011	AR_2.119/4	2	3	32
1292	Ponętów Dolny		54	300905_2.0011	AR_2.119/4	2	3	85
1293	Ponętów Dolny		55	300905_2.0011	AR_2.42/3	2	3	543
1294	Ponętów Dolny		55	300905_2.0011	AR_2.42/3	2	3	76
1295	Ponętów Dolny		55	300905_2.0011	AR_2.42/8	2	3	33
1296	Ponętów Dolny		55	300905_2.0011	AR_2.42/8	2	3	382
1297	Ponętów Dolny		56	300905_2.0011	AR_2.43/2	2	3	78
1298	Ponętów Dolny		56	300905_2.0011	AR_2.43/2	2	3	79
1299	Ponętów Dolny		56	300905_2.0011	AR_2.43/2	2	3	71
1300	Ponętów Dolny		57	300905_2.0011	AR_2.89	2	3	91
1301	Ponętów Dolny		57	300905_2.0011	AR_2.89	2	3	334
1302	Ponętów Dolny		61	300905_2.0011	AR_2.92/1	2	3	139
1303	Ponętów Dolny		62	300905_2.0011	AR_2.71	2	3	130
1304	Ponętów Dolny		64	300905_2.0011	AR_2.93/5	2	3	107
1305	Ponętów Dolny		64	300905_2.0011	AR_2.93/6	2	3	225
1306	Ponętów Dolny		64	300905_2.0011	AR_2.93/6	2	3	50
1307	Ponętów Dolny		64	300905_2.0011	AR_2.93/5	2	3	20
1308	Ponętów Dolny		64	300905_2.0011	AR_2.93/6	2	3	117
1309	Ponętów Dolny		66	300905_2.0011	AR_2.95	2	3	368
1310	Ponętów Dolny		66	300905_2.0011	AR_2.95	2	3	51
1311	Ponętów Dolny		67	300905_2.0011	AR_2.74/4	2	3	95
1312	Ponętów Dolny		67	300905_2.0011	AR_2.74/4	2	3	39
1313	Ponętów Dolny		71	300905_2.0011	AR_2.77/1	2	3	372
1314	Ponętów Dolny		72	300905_2.0011	AR_2.98/4	2	3	99
1315	Ponętów Dolny		73	300905_2.0011	AR_1.218/2	2	3	156
1316	Ponętów Dolny		73	300905_2.0011	AR_1.218/2	2	3	337
1317	Ponętów Dolny		74	300905_2.0011	AR_1.115	2	3	129
1318	Ponętów Dolny		74	300905_2.0011	AR_1.115	2	3	669
1319	Ponętów Dolny		74	300905_2.0011	AR_1.115	2	3	148
1320	Ponętów Dolny		75	300905_2.0011	AR_1.175	2	3	153
1321	Ponętów Dolny		75	300905_2.0011	AR_1.175	2	3	216

Lp.	Miejscowość	Ulica	Nr	Nr obrębu	Nr działki ew.	Typ płyt	Stan płyt	Ilość m ²
1322	Ponętów Dolny		76	300905_2.0011	AR_1.213/4	2	3	71
1323	Ponętów Dolny		76	300905_2.0011	AR_1.213/4	2	3	170
1324	Ponętów Dolny		76	300905_2.0011	AR_1.213/4	2	3	375
1325	Ponętów Dolny		77	300905_2.0011	AR_1.177	2	3	208
1326	Ponętów Dolny		77	300905_2.0011	AR_1.177	2	3	91
1327	Ponętów Dolny		79	300905_2.0011	AR_1.208	2	3	441
1328	Ponętów Dolny		79	300905_2.0011	AR_1.207/2	2	3	181
1329	Ponętów Dolny		79	300905_2.0011	AR_1.180	2	3	328
1330	Ponętów Dolny		79	300905_2.0011	AR_1.180	2	3	57
1331	Ponętów Dolny		79	300905_2.0011	AR_1.180	2	3	36
1332	Ponętów Dolny		79	300905_2.0011	AR_1.181	2	3	50
1333	Ponętów Dolny		80	300905_2.0011	AR_1.204/2	1	3	191
1334	Ponętów Dolny		80	300905_2.0011	AR_1.204/2	2	3	25
1335	Ponętów Dolny		83	300905_2.0011	AR_1.189	2	3	256
1336	Ponętów Dolny		84	300905_2.0011	AR_1.191	2	3	123
1337	Ponętów Dolny		84	300905_2.0011	AR_1.191	2	3	86
1338	Ponętów Dolny		84	300905_2.0011	AR_1.191	2	3	100
1339	Ponętów Dolny		84	300905_2.0011	AR_1.191	2	3	13
1340	Ponętów Dolny		84	300905_2.0011	AR_1.191	2	3	27
1341	Ponętów Dolny		84	300905_2.0011	AR_1.191	2	3	15
1342	Ponętów Dolny		85	300905_2.0011	AR_1.197/2	2	3	109
1343	Ponętów Dolny		85	300905_2.0011	AR_1.197/2	2	3	104
1344	Ponętów Dolny		85	300905_2.0011	AR_1.197/2	2	3	74
1345	Ponętów Dolny		85	300905_2.0011	AR_1.197/2	2	3	40
1346	Ponętów Dolny		86	300905_2.0011	AR_1.195	2	3	51
1347	Ponętów Dolny		86	300905_2.0011	AR_2.229/2	2	3	470
1348	Ponętów Dolny		86	300905_2.0011	AR_2.229/2	2	3	107
1349	Ponętów Dolny		86	300905_2.0011	AR_2.229/2	2	3	18
1350	Ponętów Dolny		86	300905_2.0011	AR_2.229/2	2	3	33
1351	Ponętów Dolny		87	300905_2.0011	AR_1.194	2	3	115
1352	Ponętów Dolny		87	300905_2.0011	AR_1.194	2	3	78
1353	Ponętów Dolny		87	300905_2.0011	AR_1.194	2	3	27
1354	Ponętów Dolny		87	300905_2.0011	AR_1.194	2	3	20
1355	Ponętów Dolny		89	300905_2.0011	AR_3.34	2	3	115
1356	Ponętów Dolny		89	300905_2.0011	AR_3.34	2	3	85
1357	Ponętów Dolny		90	300905_2.0011	AR_3.30	2	3	412
1358	Ponętów Dolny		93	300905_2.0011	AR_3.27/1	1	3	190
1359	Ponętów Dolny		93	300905_2.0011	AR_3.27/1	1	3	105
1360	Ponętów Dolny		94	300905_2.0011	AR_3.26	2	3	109
1361	Ponętów Dolny		94	300905_2.0011	AR_3.26	2	3	239
1362	Ponętów Dolny		95	300905_2.0011	AR_3.38/4	1	3	150
1363	Ponętów Dolny		95	300905_2.0011	AR_3.38/4	1	3	215
1364	Ponętów Dolny		95	300905_2.0011	AR_3.38/4	2	3	78
1365	Ponętów Dolny		97	300905_2.0011	AR_3.55/4	2	3	213
1366	Ponętów Dolny		97	300905_2.0011	AR_3.55/4	2	3	28
1367	Ponętów Dolny		97	300905_2.0011	AR_3.55/4	2	3	93
1368	Ponętów Dolny		97	300905_2.0011	AR_3.55/4	2	3	21
1369	Ponętów Dolny		98	300905_2.0011	AR_3.57	2	3	260
1370	Ponętów Dolny		99	300905_2.0011	AR_3.44	2	3	218
1371	Ponętów Dolny		100	300905_2.0011	AR_3.58	2	3	619
1372	Ponętów Dolny		100	300905_2.0011	AR_3.58	2	3	206

Lp.	Miejscowość	Ulica	Nr	Nr obrębu	Nr działki ew.	Typ płyt	Stan płyt	Ilość m ²
1373	Ponętów Dolny		102	300905_2.0011	AR_3.46/7	2	3	115
1374	Ponętów Dolny		102	300905_2.0011	AR_3.46/7	2	3	28
1375	Ponętów Dolny		102	300905_2.0011	AR_3.46/7	2	3	14
1376	Ponętów Dolny		104	300905_2.0011	AR_3.60/2	2	3	117
1377	Ponętów Dolny		104	300905_2.0011	AR_3.60/2	2	3	12
1378	Ponętów Dolny		104	300905_2.0011	AR_3.60/2	2	3	78
1379	Ponętów Dolny		106	300905_2.0011	AR_3.48	2	3	190
1380	Ponętów Dolny		106	300905_2.0011	AR_3.48	2	3	75
1381	Ponętów Dolny		106	300905_2.0011	AR_3.48	2	3	382
1382	Ponętów Dolny		107	300905_2.0011	AR_3.49/2	2	3	163
1383	Ponętów Dolny		107	300905_2.0011	AR_3.49/2	2	3	113
1384	Ponętów Dolny		108	300905_2.0011	AR_3.61	2	3	180
1385	Ponętów Dolny		108	300905_2.0011	AR_3.61	2	3	89
1386	Ponętów Dolny		108	300905_2.0011	AR_3.61	2	3	136
1387	Ponętów Dolny		110	300905_2.0011	AR_3.63	2	3	136
1388	Ponętów Dolny		110	300905_2.0011	AR_3.63	2	3	17
1389	Ponętów Dolny		110	300905_2.0011	AR_3.63	2	3	17
1390	Ponętów Dolny		111	300905_2.0011	AR_3.50/2	2	3	283
1391	Ponętów Dolny		111	300905_2.0011	AR_3.50/2	2	3	311
1392	Ponętów Dolny		111	300905_2.0011	AR_3.50/2	2	3	120
1393	Ponętów Dolny		111	300905_2.0011	AR_3.50/2	2	3	56
1394	Ponętów Dolny		112	300905_2.0011	AR_3.37/1	2	3	102
1395	Ponętów Dolny		113	300905_2.0011	AR_3.51/1	2	3	151
1396	Ponętów Dolny		113	300905_2.0011	AR_3.51/1	2	3	160
1397	Ponętów Dolny		114	300905_2.0011	AR_3.64	2	3	211
1398	Ponętów Dolny		116	300905_2.0011	AR_1.53/2	2	3	132
1399	Ponętów Dolny		116	300905_2.0011	AR_1.53/2	2	3	260
1400	Ponętów Dolny		118	300905_2.0011	AR_1.55/2	2	3	103
1401	Ponętów Dolny		118	300905_2.0011	AR_1.55/2	2	3	130
1402	Ponętów Dolny		118	300905_2.0011	AR_1.55/2	2	3	15
1403	Ponętów Dolny		118	300905_2.0011	AR_1.55/2	2	3	19
1404	Ponętów Dolny		119	300905_2.0011	AR_1.56	2	3	83
1405	Ponętów Dolny		119	300905_2.0011	AR_1.56	2	3	61
1406	Ponętów Dolny		120	300905_2.0011	AR_1.59/3	2	3	365
1407	Ponętów Dolny		124	300905_2.0011	AR_1.63/1	2	3	150
1408	Ponętów Dolny		126	300905_2.0011	AR_1.65/1	2	3	102
1409	Ponętów Dolny		126	300905_2.0011	AR_1.65/1	1	3	167
1410	Ponętów Dolny		128	300905_2.0011	AR_1.67/1	2	3	51
1411	Ponętów Dolny		130	300905_2.0011	AR_1.98/2	2	3	157
1412	Ponętów Dolny		132	300905_2.0011	AR_1.95/6	2	3	148
1413	Ponętów Dolny		145	300905_2.0011	AR_1.145/2	2	3	167
1414	Ponętów Dolny		145	300905_2.0011	AR_1.145/2	2	3	15
1415	Ponętów Dolny		16a	300905_2.0011	AR_1.236/1	2	3	112
1416	Ponętów Dolny		16a	300905_2.0011	AR_1.236/1	2	3	40
1417	Ponętów Dolny		16a	300905_2.0011	AR_1.236/1	2	3	15
1418	Ponętów Dolny		32a	300905_2.0011	AR_2.9/5	2	3	349
1419	Ponętów Dolny		32a	300905_2.0011	AR_2.9/5	2	3	76
1420	Ponętów Dolny		32a	300905_2.0011	AR_2.9/5	2	3	105
1421	Ponętów Dolny		39a	300905_2.0011	AR_2.239	2	3	171
1422	Ponętów Dolny		39a	300905_2.0011	AR_2.239	2	3	127
1423	Ponętów Dolny		39a	300905_2.0011	AR_2.238	2	3	39

Lp.	Miejscowość	Ulica	Nr	Nr obrębu	Nr działki ew.	Typ płyt	Stan płyt	Ilość m ²
1424	Ponętów Dolny		39a	300905_2.0011	AR_2.238	2	3	102
1425	Ponętów Dolny		41a	300905_2.0011	AR_2.136/10	2	3	92
1426	Ponętów Dolny		41a	300905_2.0011	AR_2.136/4	2	3	85
1427	Ponętów Dolny		55a	300905_2.0011	AR_2.42/6	2	3	57
1428	Ponętów Dolny		63a	300905_2.0011	AR_2.72/4	2	3	157
1429	Ponętów Dolny		65b	300905_2.0011	AR_2.73/1	2	3	64
1430	Ponętów Dolny		65b	300905_2.0011	AR_2.73/1	2	3	160
1431	Ponętów Dolny		67a	300905_2.0011	AR_2.74/1	2	3	274
1432	Ponętów Dolny		67a	300905_2.0011	AR_2.74/1	2	3	129
1433	Tarnówka		2	300905_2.0012	AR_1.524/1	2	3	52
1434	Tarnówka		5	300905_2.0012	AR_1.175/7	2	3	58
1435	Tarnówka		7	300905_2.0012	AR_1.177/1	2	3	24
1436	Tarnówka		9	300905_2.0012	AR_1.180/2	2	3	88
1437	Tarnówka		10	300905_2.0012	AR_1.180/2	1	3	127
1438	Tarnówka		10	300905_2.0012	AR_1.180/2	2	3	335
1439	Tarnówka		10	300905_2.0012	AR_1.180/2	2	3	106
1440	Tarnówka		11	300905_2.0012	AR_1.181	1	3	148
1441	Tarnówka		11	300905_2.0012	AR_1.181	1	3	274
1442	Tarnówka		14	300905_2.0012	AR_1.555	2	3	144
1443	Tarnówka		14	300905_2.0012	AR_1.555	2	3	38
1444	Tarnówka		14	300905_2.0012	AR_1.555	2	3	317
1445	Tarnówka		15	300905_2.0012	AR_1.556	2	3	178
1446	Tarnówka		15	300905_2.0012	AR_1.556	2	3	119
1447	Tarnówka		15	300905_2.0012	AR_1.556	2	3	48
1448	Tarnówka		18	300905_2.0012	AR_1.587	2	3	54
1449	Tarnówka		18	300905_2.0012	AR_1.587	2	3	141
1450	Tarnówka		19	300905_2.0012	AR_1.587	2	3	114
1451	Tarnówka		19	300905_2.0012	AR_1.587	2	3	86
1452	Tarnówka		20	300905_2.0012	AR_1.561	2	3	66
1453	Tarnówka		20	300905_2.0012	AR_1.561	2	3	141
1454	Tarnówka		20	300905_2.0012	AR_1.561	1	3	300
1455	Tarnówka		21	300905_2.0012	AR_1.563	1	3	380
1456	Tarnówka		21	300905_2.0012	AR_1.567/2	2	3	288
1457	Tarnówka		24	300905_2.0012	AR_1.589	2	3	311
1458	Tarnówka		24	300905_2.0012	AR_1.589	2	3	167
1459	Tarnówka		25	300905_2.0012	AR_1.570	2	3	269
1460	Tarnówka		26	300905_2.0012	AR_1.590	1	3	276
1461	Tarnówka		29	300905_2.0012	AR_1.575	2	3	252
1462	Tarnówka		29	300905_2.0012	AR_1.575	2	3	66
1463	Tarnówka		29	300905_2.0012	AR_1.575	2	3	407
1464	Tarnówka		30	300905_2.0012	AR_1.576/2	2	3	197
1465	Tarnówka		30	300905_2.0012	AR_1.576/2	2	3	410
1466	Tarnówka		30	300905_2.0012	AR_1.577/3	2	3	194
1467	Tarnówka		32	300905_2.0012	AR_1.615	2	3	134
1468	Tarnówka		32	300905_2.0012	AR_1.615	2	3	124
1469	Tarnówka		32	300905_2.0012	AR_1.615	2	3	9
1470	Tarnówka		34	300905_2.0012	AR_1.579	2	3	124
1471	Tarnówka		34	300905_2.0012	AR_1.579	2	3	140
1472	Tarnówka		34	300905_2.0012	AR_1.579	2	3	146
1473	Tarnówka		35	300905_2.0012	AR_1.582	2	3	260
1474	Tarnówka		36	300905_2.0012	AR_1.583	2	3	156

Lp.	Miejscowość	Ulica	Nr	Nr obrębu	Nr działki ew.	Typ płyt	Stan płyt	Ilość m ²
1475	Tarnówka		36	300905_2.0012	AR_1.583	2	3	106
1476	Tarnówka		37	300905_2.0012	AR_1.625	2	3	98
1477	Tarnówka		37	300905_2.0012	AR_1.625	2	3	342
1478	Tarnówka		38	300905_2.0012	AR_1.457/2	2	3	137
1479	Tarnówka		39	300905_2.0012	AR_1.75/2	2	3	604
1480	Tarnówka		40	300905_2.0012	AR_1.458	2	3	54
1481	Tarnówka		41	300905_2.0012	AR_1.459	2	3	280
1482	Tarnówka		43	300905_2.0012	AR_1.71	2	3	414
1483	Tarnówka		43	300905_2.0012	AR_1.71	2	3	167
1484	Tarnówka		43	300905_2.0012	AR_1.71	2	3	112
1485	Tarnówka		43	300905_2.0012	AR_1.71	2	3	39
1486	Tarnówka		44	300905_2.0012	AR_1.143/1	2	3	102
1487	Tarnówka		44	300905_2.0012	AR_1.143/1	2	3	22
1488	Tarnówka		45	300905_2.0012	AR_1.68/2	2	3	457
1489	Tarnówka		45	300905_2.0012	AR_1.68/2	2	3	100
1490	Tarnówka		45	300905_2.0012	AR_1.68/2	2	3	151
1491	Tarnówka		46	300905_2.0012	AR_1.144	2	3	308
1492	Tarnówka		46	300905_2.0012	AR_1.144	2	3	317
1493	Tarnówka		47	300905_2.0012	AR_1.61	2	3	515
1494	Tarnówka		48	300905_2.0012	AR_1.54/3	1	3	134
1495	Tarnówka		48	300905_2.0012	AR_1.54/3	1	3	156
1496	Tarnówka		49	300905_2.0012	AR_1.141/1	2	3	238
1497	Tarnówka		49	300905_2.0012	AR_1.139/5	2	3	99
1498	Tarnówka		50	300905_2.0012	AR_1.48	2	3	141
1499	Tarnówka		50	300905_2.0012	AR_1.48	2	3	115
1500	Tarnówka		51	300905_2.0012	AR_1.44	2	3	109
1501	Tarnówka		51	300905_2.0012	AR_1.44	2	3	331
1502	Tarnówka		51	300905_2.0012	AR_1.44	2	3	81
1503	Tarnówka		51	300905_2.0012	AR_1.44	2	3	59
1504	Tarnówka		51	300905_2.0012	AR_1.44	2	3	13
1505	Tarnówka		51	300905_2.0012	AR_1.44	2	3	19
1506	Tarnówka		52	300905_2.0012	AR_1.43	2	3	37
1507	Tarnówka		53	300905_2.0012	AR_1.130	2	3	105
1508	Tarnówka		53	300905_2.0012	AR_1.130	2	3	119
1509	Tarnówka		54	300905_2.0012	AR_1.34	2	3	74
1510	Tarnówka		54	300905_2.0012	AR_1.34	2	3	188
1511	Tarnówka		54	300905_2.0012	AR_1.34	2	3	209
1512	Tarnówka		54	300905_2.0012	AR_1.34	2	3	65
1513	Tarnówka		55	300905_2.0012	AR_1.120	2	3	533
1514	Tarnówka		56	300905_2.0012	AR_1.116/1	2	3	222
1515	Tarnówka		56	300905_2.0012	AR_1.116/1	2	3	165
1516	Tarnówka		57	300905_2.0012	AR_1.114	2	3	284
1517	Tarnówka		57	300905_2.0012	AR_1.114	2	3	154
1518	Tarnówka		57	300905_2.0012	AR_1.114	2	3	59
1519	Tarnówka		58	300905_2.0012	AR_1.22	2	3	75
1520	Tarnówka		58	300905_2.0012	AR_1.22	2	3	65
1521	Tarnówka		59	300905_2.0012	AR_1.112	2	3	228
1522	Tarnówka		59	300905_2.0012	AR_1.112	2	3	11
1523	Tarnówka		60	300905_2.0012	AR_1.16/2	2	3	14
1524	Tarnówka		60	300905_2.0012	AR_1.16/2	2	3	240
1525	Tarnówka		60	300905_2.0012	AR_1.16/2	2	3	190

Lp.	Miejscowość	Ulica	Nr	Nr obrębu	Nr działki ew.	Typ płyt	Stan płyt	Ilość m ²
1526	Tarnówka		61	300905_2.0012	AR_1.15	2	3	141
1527	Tarnówka		61	300905_2.0012	AR_1.15	1	3	93
1528	Tarnówka		65	300905_2.0012	AR_1.99/2	2	3	130
1529	Tarnówka		65	300905_2.0012	AR_1.99/2	2	3	249
1530	Tarnówka		67	300905_2.0012	AR_1.92/2	2	3	93
1531	Tarnówka		68	300905_2.0012	AR_1.88/1	2	3	223
1532	Tarnówka		71	300905_2.0012	AR_1.89/4	2	3	180
1533	Tarnówka		73	300905_2.0012	AR_1.85	2	3	303
1534	Tarnówka		73	300905_2.0012	AR_1.85	2	3	108
1535	Tarnówka		76	300905_2.0012	AR_1.77/1	2	3	188
1536	Tarnówka		76	300905_2.0012	AR_1.77/1	2	3	157
1537	Tarnówka		78	300905_2.0012	AR_1.4	2	3	48
1538	Tarnówka		78	300905_2.0012	AR_1.4	2	3	89
1539	Tarnówka		79	300905_2.0012	AR_1.13/1	2	3	57
1540	Tarnówka		79	300905_2.0012	AR_1.13/1	2	3	63
1541	Tarnówka		82	300905_2.0012	AR_1.52	2	3	100
1542	Tarnówka		83	300905_2.0012	AR_1.63	2	3	187
1543	Tarnówka		83	300905_2.0012	AR_1.63	2	3	46
1544	Tarnówka		84	300905_2.0012	AR_1.64	2	3	83
1545	Tarnówka		85	300905_2.0012	AR_1.72/1	2	3	112
1546	Tarnówka		85	300905_2.0012	AR_1.72/1	2	3	67
1547	Tarnówka		86	300905_2.0012	AR_1.585	2	3	102
1548	Tarnówka		87	300905_2.0012	AR_1.392	2	3	85
1549	Tarnówka		88	300905_2.0012	AR_1.392	2	3	141
1550	Tarnówka		88	300905_2.0012	AR_1.392	2	3	32
1551	Tarnówka		89	300905_2.0012	AR_1.394	2	3	55
1552	Tarnówka		90	300905_2.0012	AR_1.397/2	2	3	209
1553	Tarnówka		90	300905_2.0012	AR_1.397/2	2	3	86
1554	Tarnówka		92	300905_2.0012	AR_1.407	2	3	44
1555	Tarnówka		93	300905_2.0012	AR_1.631	2	3	64
1556	Tarnówka		93	300905_2.0012	AR_1.631	2	3	157
1557	Tarnówka		93	300905_2.0012	AR_1.631	2	3	119
1558	Tarnówka		93	300905_2.0012	AR_1.631	2	3	147
1559	Tarnówka		94	300905_2.0012	AR_1.426	2	3	119
1560	Tarnówka		94	300905_2.0012	AR_1.426	2	3	12
1561	Tarnówka		94	300905_2.0012	AR_1.426	2	3	47
1562	Tarnówka		94	300905_2.0012	AR_1.426	2	3	6
1563	Tarnówka		94	300905_2.0012	AR_1.426	2	3	6
1564	Tarnówka		94	300905_2.0012	AR_1.426	2	3	6
1565	Tarnówka		94	300905_2.0012	AR_1.426	2	3	269
1566	Tarnówka		96	300905_2.0012	AR_1.434	2	3	140
1567	Tarnówka		96	300905_2.0012	AR_1.434	2	3	21
1568	Tarnówka		96	300905_2.0012	AR_1.434	2	3	50
1569	Tarnówka		96	300905_2.0012	AR_1.434	2	3	36
1570	Tarnówka		97	300905_2.0012	AR_1.440/2	2	3	168
1571	Tarnówka		100	300905_2.0012	AR_1.485	2	3	141
1572	Tarnówka		100	300905_2.0012	AR_1.485	2	3	156
1573	Tarnówka		100	300905_2.0012	AR_1.485	2	3	118
1574	Tarnówka		102	300905_2.0012	AR_1.163	2	3	242
1575	Tarnówka		102	300905_2.0012	AR_1.163	2	3	235
1576	Tarnówka		102	300905_2.0012	AR_1.163	2	3	59

Lp.	Miejscowość	Ulica	Nr	Nr obrębu	Nr działki ew.	Typ płyt	Stan płyt	Ilość m ²
1577	Tarnówka		102	300905_2.0012	AR_1.163	2	3	168
1578	Tarnówka		103	300905_2.0012	AR_1.159	2	3	324
1579	Tarnówka		104	300905_2.0012	AR_1.157/1	2	3	171
1580	Tarnówka		105	300905_2.0012	AR_1.461	2	3	139
1581	Tarnówka		105	300905_2.0012	AR_1.461	2	3	20
1582	Tarnówka		106	300905_2.0012	AR_1.151/3	2	3	67
1583	Tarnówka		106	300905_2.0012	AR_1.151/3	2	3	119
1584	Tarnówka		107	300905_2.0012	AR_1.149	2	3	141
1585	Tarnówka		107	300905_2.0012	AR_1.149	2	3	205
1586	Tarnówka		14a	300905_2.0012	AR_1.593/2	2	3	33
1587	Tarnówka		97a	300905_2.0012	AR_1.442	2	3	68
1588	Tarnówka		97a	300905_2.0012	AR_1.442	2	3	58
1589	Tarnówka		97a	300905_2.0012	AR_1.442	2	3	54
1590	Zabłocie		1	300905_2.0013	AR_1.202/1	1	3	171
1591	Zabłocie		1	300905_2.0013	AR_1.202/1	2	3	145
1592	Zabłocie		2	300905_2.0013	AR_1.403	2	3	76
1593	Zabłocie		2	300905_2.0013	AR_1.403	2	3	127
1594	Zabłocie		5	300905_2.0013	AR_1.185	2	3	238
1595	Zabłocie		5	300905_2.0013	AR_1.185	2	3	192
1596	Zabłocie		6	300905_2.0013	AR_1.184/1	1	3	89
1597	Zabłocie		7	300905_2.0013	AR_1.183	2	3	160
1598	Zabłocie		7	300905_2.0013	AR_1.183	2	3	144
1599	Zabłocie		8	300905_2.0013	AR_1.193/2	2	3	49
1600	Zabłocie		8	300905_2.0013	AR_1.193/5	2	3	201
1601	Zabłocie		8	300905_2.0013	AR_1.182	2	3	85
1602	Zabłocie		9	300905_2.0013	AR_1.279/2	2	3	221
1603	Zabłocie		9	300905_2.0013	AR_1.279/2	1	3	164
1604	Zabłocie		9	300905_2.0013	AR_1.279/2	2	3	74
1605	Zabłocie		10	300905_2.0013	AR_1.277/2	2	3	161
1606	Zabłocie		11	300905_2.0013	AR_1.291	2	3	174
1607	Zabłocie		12	300905_2.0013	AR_1.275/2	2	3	153
1608	Zabłocie		12	300905_2.0013	AR_1.275/2	2	3	214
1609	Zabłocie		12	300905_2.0013	AR_1.275/2	2	3	33
1610	Zabłocie		13	300905_2.0013	AR_1.289/3	2	3	130
1611	Zabłocie		13	300905_2.0013	AR_1.289/3	2	3	28
1612	Zabłocie		14	300905_2.0013	AR_1.287	2	3	85
1613	Zabłocie		16	300905_2.0013	AR_1.400	2	3	915
1614	Zabłocie		17	300905_2.0013	AR_1.283/2	2	3	311
1615	Zabłocie		18	300905_2.0013	AR_1.282	1	3	157
1616	Zabłocie		18	300905_2.0013	AR_1.282	1	3	190
1617	Zabłocie		18	300905_2.0013	AR_1.282	2	3	99
1618	Zabłocie		18	300905_2.0013	AR_1.282	2	3	54
1619	Zabłocie		19	300905_2.0013	AR_1.261	2	3	182
1620	Zabłocie		19	300905_2.0013	AR_1.261	2	3	233
1621	Zabłocie		19	300905_2.0013	AR_1.261	2	3	238
1622	Zabłocie		20	300905_2.0013	AR_1.107	2	3	105
1623	Zabłocie		20	300905_2.0013	AR_1.107	2	3	119
1624	Zabłocie		21	300905_2.0013	AR_1.106	2	3	173
1625	Zabłocie		21	300905_2.0013	AR_1.106	2	3	335
1626	Zabłocie		22	300905_2.0013	AR_1.104	2	3	107
1627	Zabłocie		22	300905_2.0013	AR_1.104	1	3	181

Lp.	Miejscowość	Ulica	Nr	Nr obrębu	Nr działki ew.	Typ płyt	Stan płyt	Ilość m ²
1628	Zabłocie		22	300905_2.0013	AR_1.104	2	3	141
1629	Zabłocie		23	300905_2.0013	AR_1.103/2	1	3	99
1630	Zabłocie		23	300905_2.0013	AR_1.103/2	2	3	205
1631	Zabłocie		24	300905_2.0013	AR_1.102/4	1	3	170
1632	Zabłocie		25	300905_2.0013	AR_1.101	2	3	69
1633	Zabłocie		25	300905_2.0013	AR_1.101	2	3	22
1634	Zabłocie		27	300905_2.0013	AR_1.99/1	2	3	160
1635	Zabłocie		27	300905_2.0013	AR_1.99/1	2	3	102
1636	Zabłocie		28	300905_2.0013	AR_1.63	1	3	147
1637	Zabłocie		28	300905_2.0013	AR_1.63	2	3	253
1638	Zabłocie		28	300905_2.0013	AR_1.63	2	3	31
1639	Zabłocie		28	300905_2.0013	AR_1.63	2	3	182
1640	Zabłocie		29	300905_2.0013	AR_1.62/1	2	3	175
1641	Zabłocie		29	300905_2.0013	AR_1.62/2	2	3	49
1642	Zabłocie		29	300905_2.0013	AR_1.62/2	2	3	373
1643	Zabłocie		29	300905_2.0013	AR_1.62/2	2	3	91
1644	Zabłocie		30	300905_2.0013	AR_1.61	2	3	93
1645	Zabłocie		30	300905_2.0013	AR_1.61	2	3	31
1646	Zabłocie		30	300905_2.0013	AR_1.61	1	3	103
1647	Zabłocie		30	300905_2.0013	AR_1.61	2	3	87
1648	Zabłocie		30	300905_2.0013	AR_1.61	2	3	30
1649	Zabłocie		30	300905_2.0013	AR_1.61	2	3	154
1650	Zabłocie		31	300905_2.0013	AR_1.60	2	3	173
1651	Zabłocie		31	300905_2.0013	AR_1.60	1	3	49
1652	Zabłocie		31	300905_2.0013	AR_1.60	2	3	231
1653	Zabłocie		33	300905_2.0013	AR_1.56	2	3	93
1654	Zabłocie		33	300905_2.0013	AR_1.56	2	3	100
1655	Zabłocie		33	300905_2.0013	AR_1.56	2	3	31
1656	Zabłocie		34	300905_2.0013	AR_1.71	2	3	88
1657	Zabłocie		35	300905_2.0013	AR_1.54	1	3	158
1658	Zabłocie		35	300905_2.0013	AR_1.54	2	3	20
1659	Zabłocie		35	300905_2.0013	AR_1.54	2	3	136
1660	Zabłocie		35	300905_2.0013	AR_1.54	2	3	10
1661	Zabłocie		36	300905_2.0013	AR_1.349	2	3	129
1662	Zabłocie		36	300905_2.0013	AR_1.349	2	3	164
1663	Zabłocie		36	300905_2.0013	AR_1.349	2	3	44
1664	Zabłocie		37	300905_2.0013	AR_1.49	2	3	106
1665	Zabłocie		37	300905_2.0013	AR_1.49	2	3	117
1666	Zabłocie		37	300905_2.0013	AR_1.49	2	3	156
1667	Zabłocie		40	300905_2.0013	AR_1.1/1	2	3	25
1668	Zabłocie		40	300905_2.0013	AR_1.1/1	2	3	134
1669	Zabłocie		41	300905_2.0013	AR_1.315	2	3	91
1670	Zabłocie		42	300905_2.0013	AR_1.318	2	3	475
1671	Zabłocie		42	300905_2.0013	AR_1.318	2	3	43
1672	Zabłocie		42	300905_2.0013	AR_1.318	2	3	120
1673	Zabłocie		44	300905_2.0013	AR_1.320	2	3	151
1674	Zabłocie		44	300905_2.0013	AR_1.320	2	3	73
1675	Zabłocie		44	300905_2.0013	AR_1.320	2	3	185
1676	Zabłocie		47	300905_2.0013	AR_1.338	2	3	57
1677	Zabłocie		47	300905_2.0013	AR_1.338	2	3	77

Lp.	Miejscowość	Ulica	Nr	Nr obrębu	Nr działki ew.	Typ płyt	Stan płyt	Ilość m ²
1678	Zabłocie		48	300905_2.0013	AR_1.339	1	3	150
1679	Zabłocie		49	300905_2.0013	AR_1.340/2	2	3	253
1680	Zabłocie		50	300905_2.0013	AR_1.342	2	3	144
1681	Zabłocie		50	300905_2.0013	AR_1.342	1	3	378
1682	Zabłocie		51	300905_2.0013	AR_1.355/3	2	3	182
1683	Zabłocie		51	300905_2.0013	AR_1.355/3	2	3	293
1684	Zabłocie		51	300905_2.0013	AR_1.355/2	2	3	69
1685	Zabłocie		51	300905_2.0013	AR_1.355/3	2	3	171
1686	Zabłocie		51	300905_2.0013	AR_1.355/3	2	3	20
1687	Zabłocie		51	300905_2.0013	AR_1.355/3	2	3	9
1688	Zabłocie		51	300905_2.0013	AR_1.355/3	2	3	57
1689	Zabłocie		52	300905_2.0013	AR_1.356/3	2	3	83
1690	Zabłocie		52	300905_2.0013	AR_1.356/3	2	3	13
1691	Zabłocie		53	300905_2.0013	AR_1.370/3	2	3	113
1692	Zabłocie		53	300905_2.0013	AR_1.370/3	2	3	197
1693	Zabłocie		54	300905_2.0013	AR_1.371	2	3	107
1694	Zabłocie		54	300905_2.0013	AR_1.371	2	3	53
1695	Zabłocie		54	300905_2.0013	AR_1.371	2	3	57
1696	Zabłocie		54	300905_2.0013	AR_1.371	2	3	17
1697	Zabłocie		55	300905_2.0013	AR_1.372	2	3	100
1698	Zabłocie		55	300905_2.0013	AR_1.372	2	3	156
1699	Zabłocie		55	300905_2.0013	AR_1.372	2	3	29
1700	Zabłocie		56	300905_2.0013	AR_1.373	2	3	107
1701	Zabłocie		57	300905_2.0013	AR_1.374	2	3	35
1702	Zabłocie		57	300905_2.0013	AR_1.374	2	3	89
1703	Zabłocie		57	300905_2.0013	AR_1.374	2	3	192
1704	Zabłocie		57	300905_2.0013	AR_1.374	2	3	13
1705	Zabłocie		59	300905_2.0013	AR_1.378/1	2	3	198
1706	Zabłocie		60	300905_2.0013	AR_1.379/1	2	3	151
1707	Zabłocie		60	300905_2.0013	AR_1.379/1	2	3	15
1708	Zabłocie		61	300905_2.0013	AR_1.380	2	3	775
1709	Zabłocie		61	300905_2.0013	AR_1.380	2	3	160
1710	Zabłocie		62	300905_2.0013	AR_1.365	2	3	376
1711	Zabłocie		62	300905_2.0013	AR_1.365	2	3	148
1712	Zabłocie		62	300905_2.0013	AR_1.365	2	3	70
1713	Zabłocie		62	300905_2.0013	AR_1.365	2	3	37
1714	Zabłocie		63	300905_2.0013	AR_1.141/3	2	3	74
1715	Zabłocie		64	300905_2.0013	AR_1.142/1	2	3	99
1716	Zabłocie		65	300905_2.0013	AR_1.143/1	2	3	59
1717	Zabłocie		65	300905_2.0013	AR_1.143/1	2	3	134
1718	Zabłocie		66	300905_2.0013	AR_1.134/1	1	3	144
1719	Zabłocie		66	300905_2.0013	AR_1.134/1	2	3	102
1720	Zabłocie		66	300905_2.0013	AR_1.134/1	2	3	68
1721	Zabłocie		66	300905_2.0013	AR_1.134/1	2	3	17
1722	Zabłocie		21a	300905_2.0013	AR_1.98/1	2	3	546
1723	Zabłocie		21a	300905_2.0013	AR_1.98/1	2	3	63
1724	Zabłocie		3a	300905_2.0013	AR_1.187/2	2	3	151

Objaśnienia:

Rodzaj płyt: 1 - płyty azbestowo-cementowe płaskie, 2 - płyty azbestowo-cementowe faliste.

Stan płyt: 1 - wymiana lub naprawa wymagana bezzwłocznie, 2 - ponowna ocena wymagana w czasie do 1 roku, 3 - ponowna ocena w terminie do 5 lat.