


# ZMIANA MIEJSCOWEGO PLANU ZAGOSPODAROWANIA PRZESTRZENNEGO DLA WYBRANYCH TERENÓW GMINY GRZEGORZEW - ETAP IA


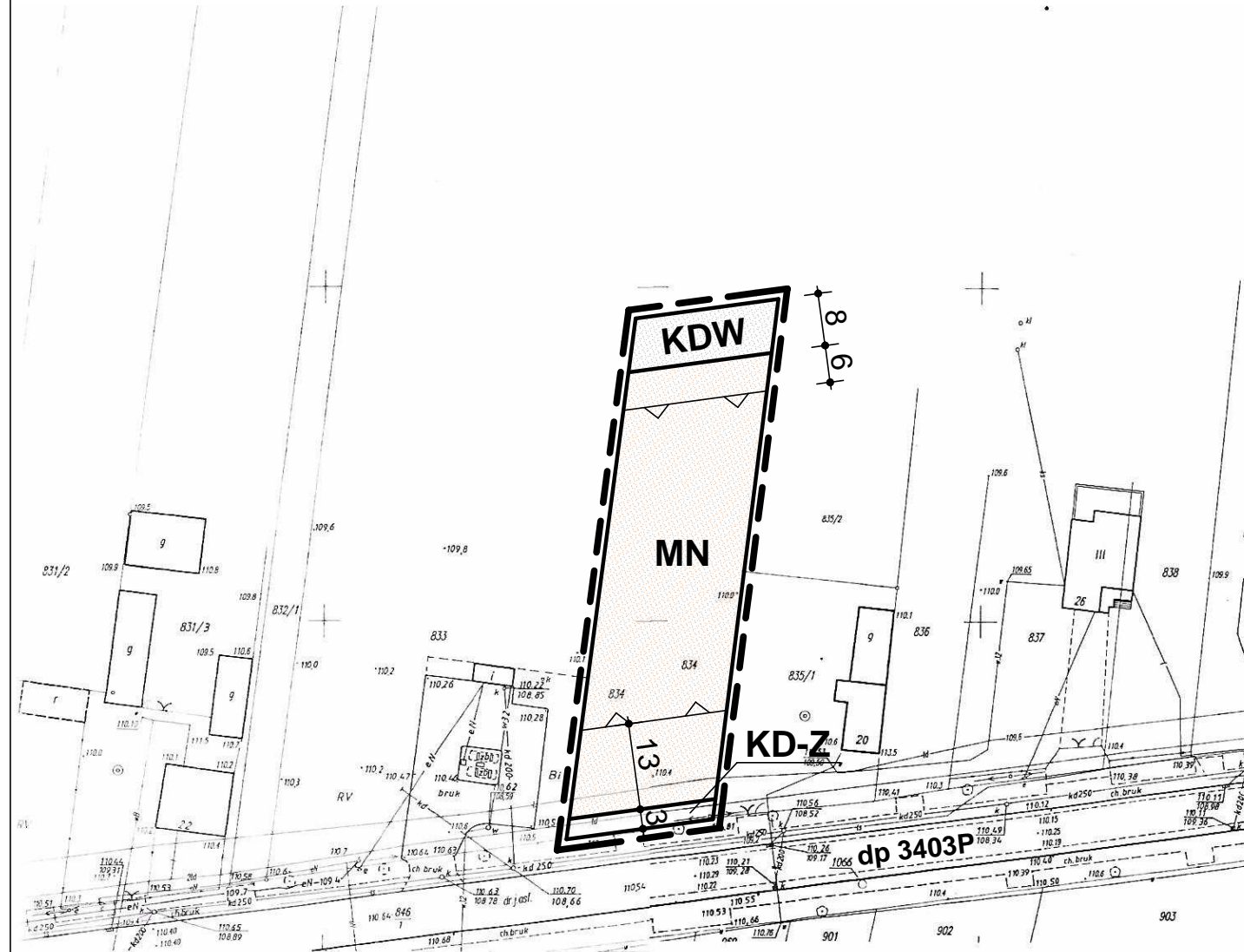


ZAŁĄCZNIK NR 1  
DO UCHWAŁY RADY GMINY GRZEGORZEW  
NR IX/59/2019 Z DNIA 23 LIPCA 2019 R

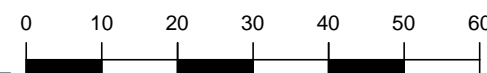
WYRYS ZE STUDIUM UWARUNKOWAŃ I KIERUNKÓW ZAGOSPODAROWANIA PRZESTRZENNEGO GMINY GRZEGORZEW  
SKALA 1 : 10 000



OZNACZENIE GRANIC OBSZARU  
OBJĘTEGO ZMIANĄ PLANU  
MIEJSCOWEGO



OBRĘB: GRZEGORZEW



SKALA 1 : 1 000

## OZNACZENIA

----- GRANICA OBSZARU OBJĘTEGO PLANEM

———— LINIE ROZGRANICZAJĄCE TERENY O RÓŻNYM PRZEZNACZENIU I RÓŻNYCH ZASADACH ZAGOSPODAROWANIA

∇———— NIEPRZEKACZALNE LINIE ZBUDOWY

**MN**

TERENY ZABUDOWY MIESZKANIOWEJ JEDNORODZINNEJ

**KDW**

TERENY DRÓG WEWNĘTRZNYCH

**KD-Z**

TERENY DRÓG PUBLICZNYCH KLASY DROGI ZBIORCZEJ

OZNACZENIA WSKAZUJĄCE STAN PRAWNY WYNIKAJĄCY Z INNYCH PRZEPISÓW PRAWA,  
ELEMENTY INFORMACYJNE:

**dp 3403P**

OZNACZENIE DROGI POWIATOWEJ PRZYLEGAJĄCEJ DO GRANIC OBSZARU