


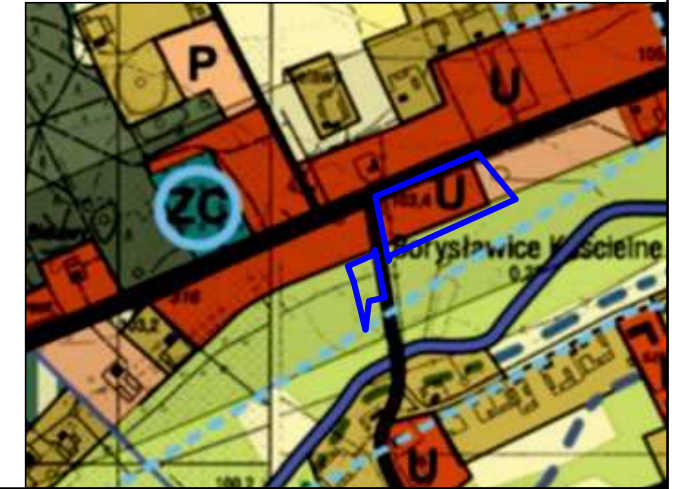
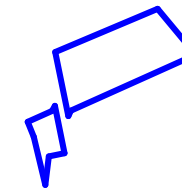
# ZMIANA MIEJSCOWEGO PLANU ZAGOSPODAROWANIA PRZESTRZENNEGO DLA WYBRANYCH TERENÓW GMINY GRZEGORZEW - ETAP IA



ZAŁĄCZNIK NR 8  
DO UCHWAŁY RADY GMINY GRZEGORZEW  
NR IX/59/2019 Z DNIA 23 LIPCA 2019 R

WYRYS ZE STUDIUM UWARUNKOWAŃ I KIERUNKÓW ZAGOSPODAROWANIA PRZESTRZENNEGO GMINY GRZEGORZEW  
SKALA 1 : 10 000

OZNACZENIE GRANIC OBSZARU OBJĘTEGO ZMIANĄ PLANU MIEJSCOWEGO



## OZNACZENIA

- GRANICA OBSZARU OBJĘTEGO PLANEM
- LINIE ROZGRANICZAJĄCE TERENY O RÓŻNYM PRZEZNACZENIU I RÓŻNYCH ZASADACH ZAGOSPODAROWANIA
- NIEPRZEKRACZALNE LINIE ZBUDOWY

- 1U** TERENY ZABUDOWY USŁUGOWEJ
- US** TERENY SPORTU I REKREACJI
- KD-Z** TERENY DRÓG PUBLICZNYCH KLASY DROGI ZBIORCZEJ
- KDW** TERENY DRÓG WEWNĘTRZNYCH
- ZL** TERENY LASÓW

OBIEKT OBJĘTY OCHRONĄ DZIEDZICTWA KULTUROWEGO

TERENY ZAGROŻONE LOKALNYMI PODTOPIENIAM

CAŁY TEREN ZNAJDUJE SIĘ W STREFIE OCHRONY ZEWDENCJONOWANYCH STANOWISK ARCHEOLOGICZNYCH

OZNACZENIA WSKAZUJĄCE STAN PRAWNY WYNIKAJĄCY Z INNYCH PRZEPISÓW PRAWA, ELEMENTY INFORMACYJNE:

- dp 3434P** OZNACZENIE DROGI POWIATOWEJ PRZYLEGAJĄCEJ DO GRANIC OBSZARU
- dk 92** OZNACZENIE DROGI KRAJOWEJ PRZYLEGAJĄCEJ DO GRANIC OBSZARU
- 15 kV** PAS TECHNOLOGICZNY WZDŁUŻ LINII ELEKTROENERGETYCZNEJ ŚREDNIEGO NAPIĘCIA

