
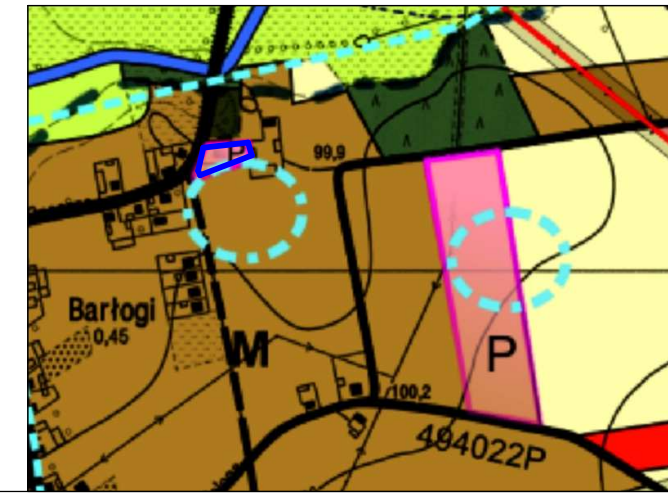


ZMIANA MIEJSCOWEGO PLANU ZAGOSPODAROWANIA PRZESTRZENNEGO DLA WYBRANYCH TERENÓW GMINY GRZEGORZEW - ETAP IV






ZAŁĄCZNIK NR 2
DO UCHWAŁY RADY GMINY GRZEGORZEW
NR Z DNIA 2020 R.

WYRYS ZE STUDIUM UWARUNKOWAŃ I KIERUNKÓW ZAGOSPODAROWANIA PRZESTRZENNEGO GMINY GRZEGORZEW SKALA 1 : 10 000

 OZNACZENIE GRANIC OBSZARU OBJĘTEGO ZMIANĄ PLANU MIEJSCOWEGO



OZNACZENIA

-  GRANICA OBSZARU OBJĘTEGO PLANEM
-  LINIE ROZGRANICZAJĄCE TERENY O RÓŻNYM PRZEZNACZENIU I RÓŻNYCH ZASADACH ZAGOSPODAROWANIA
-  NIEPRZEKRACZALNA LINIA ZBUDOWY
-  **P, U, MN** TERENY OBIEKTÓW PRODUKCYJNYCH I USŁUG I ZABUDOWY MIESZKANIOWEJ JEDNORODZINNEJ
-  GRANICE STREFY OCHRONY KONSERWATORSKIEJ ZE WIDENCJONOWANYCH STANOWISK ARCHEOLOGICZNYCH

OZNACZENIA WSKAZUJĄCE STAN PRAWNY WYNIKAJĄCY Z INNYCH PRZEPISÓW PRAWA, ELEMENTY INFORMACYJNE:

dp 3428P OZNACZENIE DROGI POWIATOWEJ PRZYLEGAJĄCEJ DO GRANICY OBSZARU

