
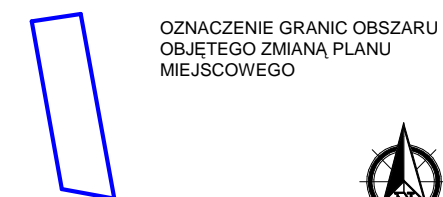


## ZMIANA MIEJSCOWEGO PLANU ZAGOSPODAROWANIA PRZESTRZENNEGO DLA WYBRANYCH TERENÓW GMINY GRZEGORZEW - ETAP IV

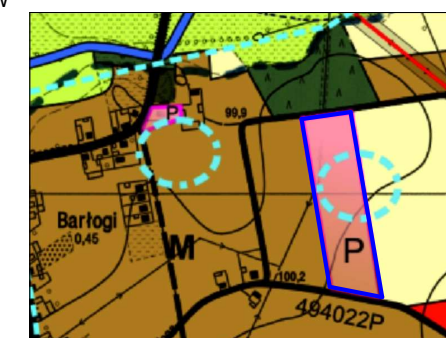


ZAŁĄCZNIK NR 3  
DO UCHWAŁY RADY GMINY GRZEGORZEW  
NR ..... Z DNIA ..... 2020 R.

WYRYS ZE STUDIUM UWARUNKOWAŃ I KIERUNKÓW ZAGOSPODAROWANIA PRZESTRZENNEGO GMINY GRZEGORZEW  
SKALA 1 : 10 000



OZNACZENIE GRANIC OBSZARU  
OBJĘTEGO ZMIANĄ PLANU  
MIEJSCOWEGO



### OZNACZENIA

- GRANICA OBSZARU OBJĘTEGO PLANEM
  - LINIE ROZGRANICZAJĄCE TERENY O RÓŻNYM PRZEZNACZENIU I RÓŻNYCH ZASADACH ZAGOSPODAROWANIA
  - NIEPRZEKRACZALNA LINIA ZBUDOWY
  - TERENY ELEKTROWNI FOTOWOLTAICZNYCH
  - TERENY DRÓG PUBLICZNYCH KLASY DROGI DOJAZDOWEJ
  - GRANICE STREFY OCHRONY KONSERWATORSKIEJ ZE WIDENCJONOWANYCH STANOWISK ARCHEOLOGICZNYCH
- OZNACZENIA WSKAZUJĄCE STAN PRAWNY WYNIKAJĄCY Z INNYCH PRZEPISÓW PRAWA, ELEMENTY INFORMACYJNE:
- dg 494021P OZNACZENIE DRÓG GMINNYCH PRZYLEGAJĄCYCH DO GRANICY OBSZARU
  - dg 494022P OZNACZENIE DRÓG GMINNYCH PRZYLEGAJĄCYCH DO GRANICY OBSZARU
  - 15 kV PAS TECHNOLOGICZNY WZDŁUŻ LINII ELEKTROENERGETYCZNEJ ŚREDNIEGO NAPIĘCIA

OBRĘB: BARŁOGI

SKALA 1 : 1 000