
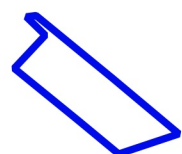
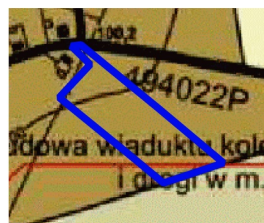


**ZMIANA MIEJSCOWEGO PLANU
ZAGOSPODAROWANIA
PRZESTRZENNEGO DLA
WYBRANYCH TERENÓW
GMINY GRZEGORZEW - ETAP V**

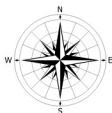


ZAŁĄCZNIK NR 4 DO UCHWAŁY NR
RADY GMINY GRZEGORZEW Z DNIA


WYRYS ZE STUDIUM UWARUNKOWAŃ I KIERUNKÓW
ZAGOSPODAROWANIA PRZESTRZENNEGO
GMINY GRZEGORZEW



SKALA 1:10 000




OZNACZENIE GRANIC
OBSZARU OBJĘTEGO
ZMIANĄ PLANU
MIEJSCOWEGO



OBRĘB: BARŁOGI

Skala 1 : 1 000



OZNACZENIA

- GRANICA OBSZARU OBJĘTEGO PLANEM
- LINIE ROZGRANICZAJĄCE TERENY O RÓŻNYM PRZEZNACZENIU I RÓŻNYCH ZASADACH ZAGOSPODAROWANIA
- NIEPRZEKRACZALNE LINIE ZABUDOWY

MN TERENY ZABUDOWY MIESZKANIOWEJ JEDNORODZINNEJ

KDW TERENY DRÓG WEWNĘTRZNYCH

OZNACZENIA WSKAZUJĄCE STAN PRAWNY WYNIKAJĄCY Z INNYCH PRZEPISÓW PRAWA, ELEMENTY INFORMACYJNE

PAS TECHNOLOGICZNY WZDŁUŻ LINII ELEKTROENERGETYCZNEJ ŚREDNIEGO NAPIĘCIA 15kV

dg 494022P OZNACZENIE DROGI GMINNEJ PRZYLEGAJĄCEJ DO GRANICY OBSZARU

