

PROJEKT BUDOWLANY

BRANŻA DROGOWA

Nazwa zamierzenia budowlanego:

ROZBUDOWA DROGI W RAMACH BUDOWY CHODNIKÓW DLA INWESTYCJI „BUDOWA CHODNIKÓW W MIEJSCOWOŚCI BARŁOGI WRAZ Z DROGAMI WEWNĘTRZNYMI”

Działki nr:405/5, 405/1, 405/3, 479, 406/4, 227/7, 411/4, 407, 412, 224/4, 224/8
obręb 0001 Barłogi, jednostka ewidencyjna 300905_2 : Gmina Grzegorzew.

Adres:	Miejscowość Barłogi, gmina Grzegorzew, powiat kolski, województwo wielkopolskie
Kategoria projektu:	IV i XXV
Inwestor:	Gmina Grzegorzew, ul. Plac 1000-lecia PP. , 62-640 Grzegorzew
Biuro projektowe:	„MARKO” Zakład Projektowo-Usługowo-Transportowy Drogownictwa, ul. Piaski 23, 62-640 Grzegorzew
Kod CPV	45.11.12.00-0 Roboty w zakresie przygotowania terenu pod budowę. 45.23.31.20-6 Roboty w zakresie budowy dróg. 45.23.32.20-7 Roboty w zakresie nawierzchni dróg.

Projektował: MAREK ROSIŃSKI Uprawnienia GP 7342 / 177 / 94	MAREK ROSIŃSKI Uprawnienia GP 7342/177/94 Projektowanie, Kierowanie Nadzór i kontrola Robót Drogowo - Mostowych 62-640 Grzegorzew, ul. Piaski 23
Projektant sprawdzający Mazur Jarosław Uprawnienia GP 7342 / 84 / 92-93	<i>mgr inż. Jarosław Mazur</i> Uprawnienia GP 7342/84/92-93 Projektowanie, Kierowanie, nadzór i kontrola robót drogowo-mostowych 62-600 Koło, ul. Zawadzkiego 8/7
Egzemplarz nr :	4.

Załącznik do strony tytułowej:

ZAWARTOŚĆ PROJEKTU

I. Projekt zagospodarowania terenu

- Opis do projektu zagospodarowania		3-5
- Oświadczenie projektanta,		6
- Uprawnienia projektowe projektanta		7-8
- Zaświadczenie WIIB projektanta		9
- Oświadczenie projektanta sprawdzającego		10
- Uprawnienia projektowe projektanta sprawdzającego		11-12
- Zaświadczenie WIIB projektanta sprawdzającego		13
- Plan orientacyjny skala 1:25000		14
- Obszar oddziaływania obiektu – załącznik graficzny	Rys nr 1	15-16
- Projekt zagospodarowania terenu skala 1:500	Rys nr 2	17-18

II. Projekt architektoniczno – budowlany

- Opis do projektu architektoniczno-budowlanego		1-4
- Informacja bezpieczeństwa i ochrony zdrowia – część opisowa		5-8
- Przekrój podłużny skala 1:100/500	Rys nr 1	9
- Przekroje normalne skala 1:50	Rys nr 2	10
- Przekroje normalne skala 1:50	Rys nr 3	11
- Przekroje normalne skala 1:50	Rys nr 4	12

III. Uzgodnienia

- Uzgodnienie z Urzędem Gminy w Grzegorzewie nr RDS.7013.1.4.2023 z dnia 28.02.2023 r w sprawie uzgodnienia planu zagospodarowania przestrzennego dla inwestycji „Budowa chodników w miejscowości Barłogi wraz z drogami wewnętrznymi”.		2-4
- Uzgodnienie nr 7 /404/23 z dnia 02-03-2023 z Zakładem Usług Wodnych Spółka z o.o. 62-500 Konin, ul. Nadbrzeżna 6a w sprawie projektu budowy chodników wraz z drogami wewnętrznymi w miejscowości Barłogi , obręb Grzegorzew,		5-7
- Uzgodnienie z OPERATORWSS nr WTWSS-9357 z dnia 27-02-2023 r. Spółka Operator WSS Sp. Z o.o. Wysogotowo, ul. Wierzbowa 84 , 62-081 Przeźmierowo.		8
- Uzgodnienie z Fiberhost WTINEA – 8091 z dnia 27-02-2023 r. Fiberhost S.A. Wysogotowo, ul. Wierzbowa 84 , 62-081 Przeźmierowo.		9-12
- Uzgodnienie z Easyhost WTS – 1065 z dnia 27-02-2023 r. Easyhost Sp.zo.o.S.K.A. ul. Kludyny Potockiej 25 , 60-211 Poznań.		13-14

I. PROJEKT ZAGOSPODAROWANIA TERENU

OPIS TECHNICZNY

1. PRZEDMIOTEM OPRACOWANIA PROJEKTU JEST:

Rozbudowa drogi w ramach budowy chodników dla inwestycji
„Budowa chodników w miejscowości Barłogi wraz z drogami wewnętrznymi”

Ulice położone są na działkach

Piaskowa nr działek: 479,406/4,227/7

Słoneczna nr działek: 405/5,405/1,405/3

Droga wewnętrzna nr 1, nr działek : 411/4,407,412

Droga wewnętrzna nr 2 , nr działek: 224/4,224/8

Obręb ewidencyjny: 0001 Barłogi , jednostka ewidencyjna : 300905_2 Gmina Grzegorzew.

2. ISTNIEJĄCY STAN ZAGOSPODAROWANIA DZIAŁKI.

Przedmiotem opracowania jest dokumentacja projektowa „Budowa chodników w miejscowości Barłogi wraz z drogami wewnętrznymi” polegająca na budowie chodników która ma celu dostosowanie jej parametrów do warunków technicznych zgodnych z Rozporządzeniem Ministra Infrastruktury z dnia 24 czerwca 2022 w sprawie przepisów techniczno-budowlanych dotyczących dróg publicznych (Dziennik ustaw 2022 r. poz.1518). Dodatkowo przedmiotowa dokumentacja techniczna posłuży do uzyskania niezbędnych decyzji administracyjnych poprzedzających realizację przedsięwzięcia.

Wyżej wymienione ulice są ulicami klasy D jednojezdniowe dwukierunkowe.

Po obu stronach ulic zlokalizowana jest zabudowa zagrodowa, Na trasie projektowanej infrastruktury drogowej zlokalizowane są sieci teletechniczne i wodociągowe, energetyczne.

Punkty charakterystyczne zostały podane w formie współrzędnych na planie sytuacyjnym.

Ulice posiadają nawierzchnie z kostki brukowej betonowej koloru szarego ograniczone krawężnikami betonowymi. Ulice nie posiadają chodników utrudniając ruch pieszy na całym odcinku

3. PROJEKTOWANE ZAGOSPODAROWANIE TERENU.

Projektowa „Budowa chodników w miejscowości Barłogi wraz z drogami wewnętrznymi” pokrywa się z istniejącym pasem drogowym. Projekt budowlany oparto o Rozporządzenie Ministra Infrastruktury z dnia 24 czerwca 2022 w sprawie przepisów techniczno-budowlanych dotyczących dróg publicznych (Dziennik ustaw 2022 r. poz.1518).

a) Urządzenia budowlane związane

Ulice gminne nie posiadają urządzeń budowlanych związanych z funkcjonalnie z drogą jako obiektem budowlanym.

b) Sposób odprowadzenia lub oczyszczania ścieków.

Nie będzie odprowadzania ścieków bytowych w trakcie eksploatacji drogi gminnej.

c) Układ komunikacyjny

Rozbudowa realizowana będzie na odcinku od km 0+000 do km 0+285 t.j. na długości 285,00 m- ulica Słoneczna , od km 0+000 do km 0+558,90 tj. 558,90 m - ulica Piaskowa, ul. Wewnętrzna nr 1 – na długości 60,86 a droga wewnętrzna nr 2 na długości 96,55 mb.

Projektowany odcinek ulic przebiega przez miejscowość Barłogi . Początek odcina rozpoczyna się na skrzyżowaniu z drogą powiatową o nawierzchni bitumicznej.

Celem projektowanej inwestycji jest zmiana istniejącej nawierzchni żwirowo-gruntowej chodników na nawierzchnię z kostki brukowej betonowej.

d) Sposób dostępu do drogi publicznej.

Ulice Piaskowa i Słoneczna są ulicami gminnymi o charakterze publicznym – klasa kategorii D.

e) Parametry techniczne sieci urządzeń uzbrojenia terenu.

Urządzenia obce i utrudnienia w pasie drogowym.

Urządzenia elektroenergetyczne

Kable telekomunikacyjne

Wodociąg gminny

Załącznikiem do projektu są dokonane uzgodnienia:

Uzgodnienie z Urzędem Gminy w Grzegorzewie nr RDS.7013.1.4.2023 z dnia 28.02.2023 r w sprawie uzgodnienia planu zagospodarowania przestrzennego dla inwestycji „Budowa chodników w miejscowości Barłogi wraz z drogami wewnętrznymi”.

Uzgodnienie nr 7 /404/23 z dnia 02-03-2023 z Zakładem Usług Wodnych Spółka z o.o. 62-500 Konin, ul. Nadbrzeżna 6a w sprawie projektu budowy chodników wraz z drogami wewnętrznymi w miejscowości Barłogi , obręb Grzegorzew.

Uzgodnienie z OPERATORWSS nr WTWSS-9357 z dnia 27-02-2023 r. Spółka Operator WSS Sp. Z o.o. Wysogotowo, ul. Wierzbowa 84 , 62-081 Przeźmierowo.

Uzgodnienie z Fiberhost WTINEA – 8091 z dnia 27-02-2023 r. Fiberhost S.A. Wysogotowo, ul. Wierzbowa 84 , 62-081 Przeźmierowo.

Uzgodnienie z Easyhost WTS – 1065 z dnia 27-02-2023 r. Easyhost Sp.z o.o.S.K.A. ul. Klaudyny Potockiej 25 , 60-211 Poznań.

f) Ukształtowanie terenu i układ zieleni.

Realizacja inwestycji nie wymaga wycinki drzew, będzie wiązała się jedynie z koniecznością niewielkiego zniszczenia szaty roślinnej kolidującej z przebiegiem zaprojektowanej drogi.

4. ZESTAWIENIE POWIERZCHNI POSZCZEGÓLNYCH CZĘŚCI ZAGOSPODAROWANIA TERENU.

W celu realizacji przebudowy istniejącego odcinka drogi gminnej projektuje się wykonanie:

- Nawierzchni jezdni – z kostki brukowej betonowej o powierzchni – 878,00 m²
- Nawierzchni zjazdów - z kostki brukowej betonowej o powierzchni – 728,55 m²
- Nawierzchnia chodników - z kostki brukowej betonowej o powierzchni – 1891,75 m²
- Powierzchnia biologicznie czynna – 1342,05 m²

5. INWESTYCJA:

- Nie jest realizowana na obszarze objętym ochroną konserwatorską
- Nie jest realizowana na terenie objętym formą ochrony przyrody
- Nie znajduje się w granicach terenu górniczego

6. PROJEKTOWANA ROZBUDOWA BĘDZIE REALIZOWANA

Na podstawie Rozporządzenia Ministra Infrastruktury z dnia 24 czerwca 2022 w sprawie przepisów techniczno-budowlanych dotyczących dróg publicznych (Dziennik ustaw 2022 r. poz.1518).

7. OCHRONA ŚRODOWISKA I STREFY OCHRONNE:

Projektowana rozbudowa nie ma wpływu na stopień zanieczyszczenia powietrza atmosferycznego, wód i gleby. Projektowana rozbudowa nie wymaga strefy ochronnej.

8. WARUNKI OCHRONY PRZECIWPOŻAROWEJ:

Ulice gminne są ulicami publicznymi , ogólnodostępnymi. Rozbudowa ulic i jej parametry techniczne umożliwią dostęp służb ratowniczych do miejsc ewentualnego zdarzenia- pożaru czy innego zagrożenia.

9. OBSZAR ODDZIAŁYWANIA:

Obszar oddziaływania niniejszego opracowania obejmuje działki o nr ewidencyjnych:

Piaskowa nr działek: 479,406/4,227/7, Słoneczna nr działek:405/5,405/1,405/3 ,Droga wewnętrzna nr 1 :
411/4,407,412 , Droga wewnętrzna, nr 2 nr działek: 224/4,224/8

Podstawą określenia obszaru oddziaływania są przepisy Rozporządzenie Ministra Infrastruktury z dnia 24 czerwca 2022 w sprawie przepisów techniczno-budowlanych dotyczących dróg publicznych (Dziennik Ustaw 2022 r. poz.1518), oraz Prawo Budowlane art.3 punkt 20.



.....
Podpis

Marek Rosiński
62-640 Grzegorzew
ul. Piaski 23

Koło. 15.12.2022 r.

OŚWIADCZENIE

Oświadczam że zgodnie z ustawą z dnia 7 lipca 1994r.-Prawo Budowlane
(Dz.U. z 2021 r. poz.2351) art. 20 ust. jako projektant projektu na :

Projekt budowlany na Rozbudowę drogi w ramach budowy chodników dla inwestycji
„Budowa chodników w miejscowości Barłogi wraz z drogami wewnętrznymi”
479,406/4,227/7, 405/5,405/1,405/3 , 411/4,407,412 , 224/4, 224/8
obręb ewidencyjny: 0001 Barłogi , jednostka ewidencyjna : 300905_2 Gmina Grzegorzew.

BRANŻA DROGOWA

Inwestor: Gmina Grzegorzew, 62-640 Grzegorzew, plac 1000-lecia 1
Lokalizacja : m. Barłogi: gmina Grzegorzew, powiat kolski , woj. Wielkopolskie

sporządzony został zgodnie z obowiązującymi przepisami oraz zasadami wiedzy technicznej.

MAREK ROSIŃSKI
Uprawnienia GP 7342/177/94
Projektowanie, Kierowanie
Nadzór i Kontrola Robót
Drogowo-Mostowych
62-640 Grzegorzew, ul. Piaski 23
.....
Podpis

**DECYZJA O STWIERDZENIU PRZYGOTOWANIA
ZAWODOWEGO
DO PEŁNIENIA SAMODZIELNYCH FUNKCJI
TECHNICZNYCH W BUDOWNICTWIE**

Na podstawie przepisów § 2 ust. 2; 5 ust. 2; 7 i § 13 ust.1 pkt 3 lit b.rozporządzenia Ministra Gospodarki Terenowej i Ochrony Środowiska z dnia 20 lutego 1975 r. w sprawie samodzielnych funkcji technicznych w budownictwie (Dz.U.Nr.8 poz.46 z późniejszymi zmianami)

Stwierdza się, że Pan/Pani

Marek Rosiński

technik drogowy

urodzony/a dnia 02 lutego 1958 r. w Babiaku

posiada przygotowanie zawodowe upoważniające do wykonywania samodzielnej funkcji.

projektant i kierownika budowy i robót

w specjalności:

konstrukcyjno-inżynierskiej

w zakresie:

dróg i nawierzchni lotnisk obejmującym również typowe mosty i przepusty

Pan/Pani Marek Rosiński

jest upoważniony/a do


sporządzania projektów budowli dróg, nawierzchni lotniskowych, typowych przepustów i mostów o powszechnie znanych rozwiązaniach konstrukcyjnych i schematach technicznych, kierowania, nadzorowania i kontrolowania budowy i robót kierowania i kontrolowania wytwarzania konstrukcyjnych elementów budowlanych oraz ocenia i badania stanu technicznego dróg i nawierzchni lotniskowych, typowych przepustów i mostów o powszechnie znanych rozwiązaniach konstrukcyjnych

Od decyzji niniejszej przysługuje Panu / Pani odwołanie do Ministra Gospodarki Przestrzennej i Budownictwa za pośrednictwem Dyrektora Wydziału Gospodarki Przestrzennej Urzędu Wojewódzkiego w Koninie, w terminie 14 dni od daty jej doręczenia.

Otrzymuje

Marek Rosiński
62-600 Koło ul. Starowarszawska 7

[Handwritten signature and stamp]



Zaświadczenie

o numerze weryfikacyjnym:
WKP-JH1-GZQ-GYE *

Pan Marek Rosiński o numerze ewidencyjnym WKP/BD/4321/01
adres zamieszkania ul. Piaski 23, 62-640 Grzegorzew
jest członkiem Wielkopolskiej Okręgowej Izby Inżynierów Budownictwa i posiada wymagane
ubezpieczenie od odpowiedzialności cywilnej.

Niniejsze zaświadczenie jest ważne od 2023-01-01 do 2023-12-31.

Zaświadczenie zostało wygenerowane elektronicznie i opatrzone bezpiecznym podpisem elektronicznym
weryfikowanym przy pomocy ważnego kwalifikowanego certyfikatu w dniu 2022-12-14 roku przez:

Andrzej Kulesa, Przewodniczący Rady Wielkopolskiej Okręgowej Izby Inżynierów Budownictwa.

(Zgodnie z art. 78¹ K.c.

§ 1. Do zachowania elektronicznej formy czynności prawnej wystarcza złożenie oświadczenia woli w postaci elektronicznej i opatrzenie go
kwalifikowanym podpisem elektronicznym.

§ 2. Oświadczenie woli złożone w formie elektronicznej jest równoważne z oświadczeniem woli złożonym w formie pisemnej.)

* Weryfikację poprawności danych w niniejszym zaświadczeniu można sprawdzić za pomocą numeru weryfikacyjnego zaświadczenia na
stronie Polskiej Izby Inżynierów Budownictwa www.piib.org.pl lub kontaktując się z biurem właściwej Okręgowej Izby Inżynierów
Budownictwa.

Jarosław Mazur
62-600 Koło
ul. Zawadzkiego 8/7

Koło, 15.12.2022 r.

OŚWIADCZENIE

Oświadczam że zgodnie z ustawą z dnia 7 lipca 1994r.-Prawo Budowlane
(Dz.U. z 2021 r. poz.2351) art. 20 ust. jako projektant sprawdzający projektu na :

Projekt budowlany na Rozbudowę drogi w ramach budowy chodników dla inwestycji
„Budowa chodników w miejscowości Barłogi wraz z drogami wewnętrznymi”
479,406/4,227/7, 405/5,405/1,405/3 , 411/4,407,412 , 224/4, 224/8
obręb ewidencyjny: 0001 Barłogi , jednostka ewidencyjna : 300905_2 Gmina Grzegorzew.

BRANŻA DROGOWA

Inwestor: Gmina Grzegorzew, 62-640 Grzegorzew, plac 1000-lecia 1
Lokalizacja : m. Barłogi: gmina Grzegorzew, powiat kolski , woj. Wielkopolskie

sporządzony został zgodnie z obowiązującymi przepisami oraz zasadami wiedzy technicznej.

mp Jarosław Mazur
Upoważnienie nr 342/84/92-93
Projektowanie, kierowanie, nadzór
i kontrola robót drogowo-mostowych
62-600 Koło, ul. Zawadzkiego 8/7
.....
Podpis

Konin, 1975 - 04 - 03

OP. AB-2032-11/1211
w Koninie

Nr. OP. 7142/34/72-73

DECYZJA O ŚWIERDZENIU PRZYGOTOWANIA ZAWODOWEGO
do pełnienia samodzielnych funkcji technicznych
w budownictwie

Na podstawie § 2 ust.1;5 ust.1;7 i § 13 ust.1 pkt. 3 lit. 5
rozporządzenia Ministra Gospodarki Terenowej i Uchrony Środowiska z dnia
20 lutego 1975 r. w sprawie samodzielnych funkcji technicznych w budowni-
-ctwie (Dz.U.Nr B,poz.46 z późn.zm.)
Świerdza się, że :

Pan / Pani Jarosław MAZUR
(imię i nazwisko)

magister inżynier budownictwa
(tytuł naukowy-zawodowy)

urodzony (a) dnia 22 lutego 1951 r.w Tuliszkowie

posiada przygotowanie zawodowe upoważniające do wykonywania samodzielnej

funkcji projektanta oraz kierownika budowy i robót
(rodzaj funkcji)

w specjalności konstrukcyjno - inżynierskiej
(rodzaj specjalności techn.-bud.)

w zakresie dróg i nawierzchni lotniskowych

obejmującej również typowe mosty i przepusty.

(specjalizacja zawodowa)

Pan / Pani Jarosław MAZUR

jest upoważniony (a) do:

1. sporządzania projektów budowy, dróg i nawierzchni lotniskowych oraz typowych mostów i przelotów,
2. kierowania, nadzorowania i kontrolowania budowy i robót, kierowania i kontrolowania wytwarzania konstrukcyjnych elementów budowlanych oraz oceniania i badania stanu technicznego budowli dróg i nawierzchni lotniskowych obejmujących również typowe mosty i przeloty.

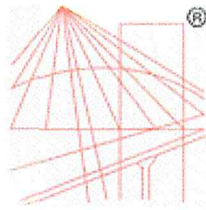
Od decyzji niniejszej przysługują Pana odwołanie do Ministra Gospodarki Przestrzennej i Budownictwa za pośrednictwem Dyrektora Wydziału Gospodarki Przestrzennej Urzędu Wojewódzkiego, w terminie 14 dni od daty jej otrzymania.

Naczelny:

Pan Jarosław Mazur
ul. Zawadzkiego 3/7
62-100 Kalisz



z up. WOJEWODY
Marek Kosiński
Dyrektor Wydziału
Gospodarki Przestrzennej



® P O L S K A
I Z B A
I N Z Y N I E R Ó W
B U D O W N I C T W A

Zaświadczenie

o numerze weryfikacyjnym:
WKP-4E9-G8M-95Q *

Pan Jarosław Mazur o numerze ewidencyjnym WKP/BO/3181/01
adres zamieszkania ul. Zawadzkiego 8/7, 62-600 Koło
jest członkiem Wielkopolskiej Okręgowej Izby Inżynierów Budownictwa i posiada wymagane
ubezpieczenie od odpowiedzialności cywilnej.
Niniejsze zaświadczenie jest ważne od 2023-01-01 do 2023-12-31.

Zaświadczenie zostało wygenerowane elektronicznie i opatrzone bezpiecznym podpisem elektronicznym
weryfikowanym przy pomocy ważnego kwalifikowanego certyfikatu w dniu 2022-11-25 roku przez:


Andrzej Kulesa, Przewodniczący Rady Wielkopolskiej Okręgowej Izby Inżynierów Budownictwa.

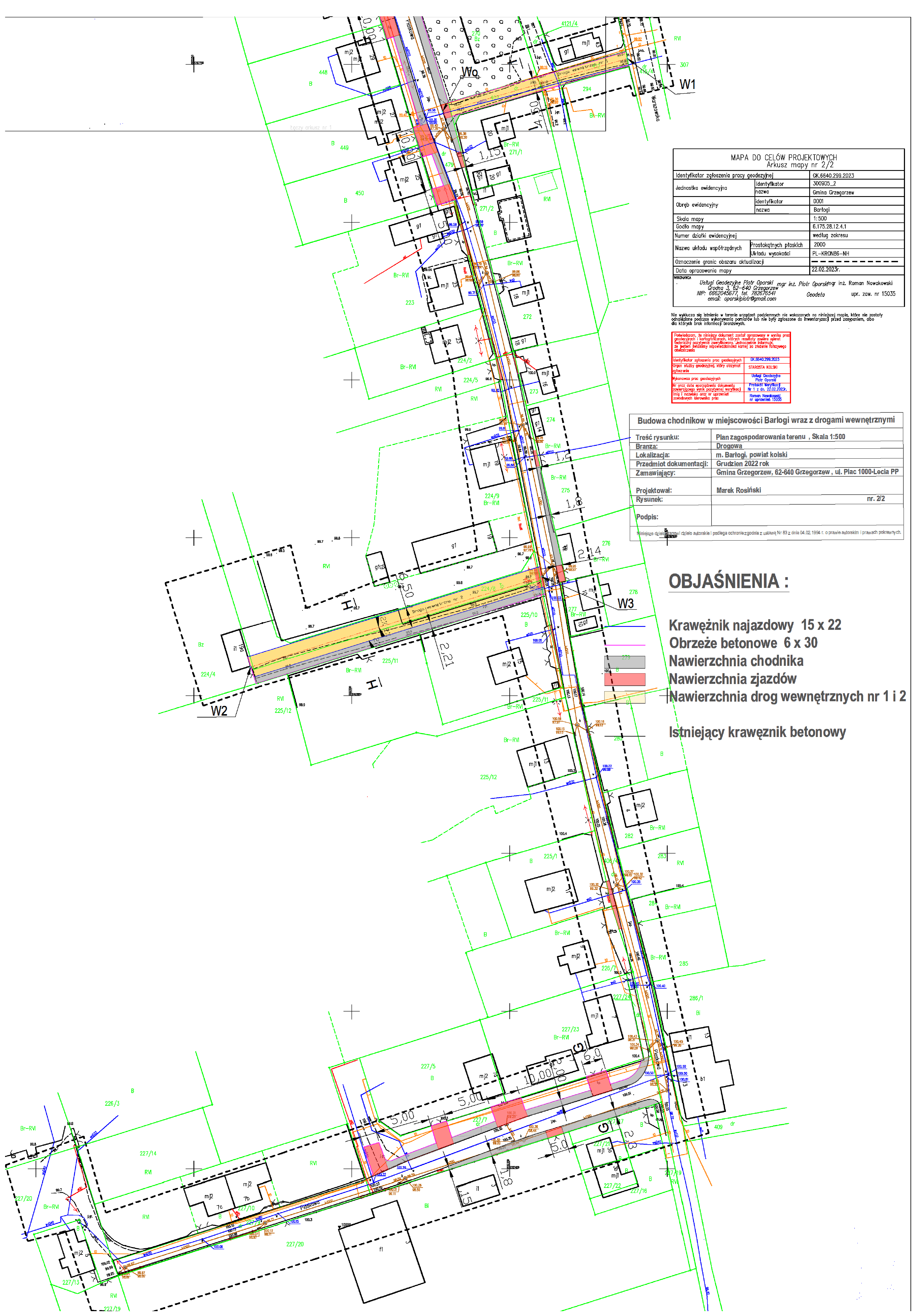
(Zgodnie z art. 78¹ K.c.

- § 1. Do zachowania elektronicznej formy czynności prawnej wystarczy złożenie oświadczenia woli w postaci elektronicznej i opatrzenie go kwalifikowanym podpisem elektronicznym.
- § 2. Oświadczenie woli złożone w formie elektronicznej jest równoważne z oświadczeniem woli złożonym w formie pisemnej.)

* Weryfikację poprawności danych w niniejszym zaświadczeniu można sprawdzić za pomocą numeru weryfikacyjnego zaświadczenia na stronie Polskiej Izby Inżynierów Budownictwa www.piib.org.pl lub kontaktując się z biurem właściwej Okręgowej Izby Inżynierów Budownictwa.



Rozbudowa drogi w ramach budowy chodników dla inwestycji "Budowa chodników w miejscowości Barłogi wraz z drogami wewnętrznymi"	
Nazwa rusunku:	Plan orientacyjny Skala 1:25000
Branża:	Drogowa-komunikacyjna
Lokalizacja:	m. Barłogi, gm. Grzegorzew, pow. kolski.
Data sporządzenia:	Grudzień 2022 rok.
Zamawiający:	Gmina Grzegorzew, Plac 1000-lecia PP, 62-640 Grzegorzew
Projektował:	Marek Rosiński GP 7342/177/94
Rysunek :	nr. 1
Podpis:	



MAPA DO CELÓW PROJEKTOWYCH		Arkusze mapy nr 2/2	
Identyfikator zgłoszenia pracy geodezyjnej	GK.6640.299.2023	Identyfikator	30905_2
Jednostka ewidencyjna	Gmina Grzegorzew	nazwa	30905_2
Obwód ewidencyjny	Barłogi	Identyfikator	0001
Skala mapy	1:500	nazwa	Barłogi
Godło mapy	6.175.28.12.4.1	Identyfikator	0001
Numer działki ewidencyjnej	według zakresu	nazwa	Barłogi
Nazwa układu współrzędnych	2000	Identyfikator	0001
Oznaczenie granic obszaru aktualizacji	PL-KRON86-NH	nazwa	Barłogi
Data opracowania mapy	22.02.2023r.	Identyfikator	0001
WYKONAWCA Usługi Geodezyjne Piotr Oparski mgr inż. Piotr Oparski mgr inż. Roman Nowakowski Główny 3, 62-640 Grzegorzew NIP: 6926043677, tel. 792876341 email: oparskipiotr@gmail.com Geodeta upr. zow. nr 15035			

Nie wyklucza się istnienia w terenie urządzeń podziemnych nie wskazanych na niniejszej mapie, które nie zostały odnotowane podczas wykonywania pomiarów lub nie były zgłoszone do Inwentaryzacji przed rozpoczęciem, albo do których brak informacji branżowych.

Podkreślam, że niniejszy dokument został opracowany w wyniku prac geodezyjnych i kartograficznych, których rezultaty zostały oparte na danych pomiarowych i dokumentacji technicznej, a nie na danych dostarczonych przez zamawiacza. Jednocześnie informuję, że jestem swobodnie odpowiedzialny komisji za zgodzenie faktycznego odwzorzenia.	
Identyfikator zgłoszenia prac geodezyjnych	GK.6640.299.2023
Organ służby geodezyjnej, który otrzymał zgłoszenie	STAROSTA KOLSKI
Wykonawca prac geodezyjnych	Usługi Geodezyjne Piotr Oparski
Nr oraz data wystawienia dokumentu zawierającego wyniki pomiarów i ewykodacji	Protokół ewykodacji nr 1 z dn. 22.02.2023r.
Imię i nazwisko oraz nr uprawnień zawodowych kierownika prac	Roman Nowakowski, nr uprawnień 15035

Budowa chodników w miejscowości Barłogi wraz z drogami wewnętrznymi	
Treść rysunku:	Plan zagospodarowania terenu, Skala 1:500
Branża:	Drogowa
Lokalizacja:	m. Barłogi, powiat kolski
Przedmiot dokumentacji:	Grudzień 2022 rok
Zamawiający:	Gmina Grzegorzew, 62-640 Grzegorzew, ul. Plac 1000-Lecia PP
Projektował:	Marek Rosiński
Rysunek:	nr. 2/2
Podpis:	

Niniejsze dzieło jest dziełem autorskim i podlega ochronie zgodnie z ustawą Nr 83 z dnia 04.02.1994 r. o prawie autorskim i prawach pokrewnych.

OBJAŚNIENIA :

- Krawężnik najazdowy 15 x 22
- Obrzeże betonowe 6 x 30
- Nawierzchnia chodnika
- Nawierzchnia zjazdów
- Nawierzchnia dróg wewnętrznych nr 1 i 2
- Istniejący krawężnik betonowy

OBJAŚNIENIA :

- Krawężnik najazdowy 15 x 22
- Obrzeże betonowe 6 x 30
- Nawierzchnia chodnika
- Nawierzchnia zjazdów
- Nawierzchnia drog wewnętrznych nr 1 i 2

Istniejący krawężnik betonowy

MAPA DO CELÓW PROJEKTOWYCH
Arkusze mapy nr 1/2

Identyfikator zgłoszenia pracy geodezyjnej	GK.6640.299.2023
Jednostka ewidencyjna	300305_2 Gmina Grzegorzew
Obręb ewidencyjny	0001 Barłogi
Skala mapy	1:500
Godło mapy	6.175.28.12.4.1
Numer działki ewidencyjnej	według zakresu
Nazwa układu współrzędnych	Postojokrotnych płaskich
Układ wysokości	PL-KRON86-NH
Oznaczenie granic obszaru aktualizacji	PL-KRON86-NH
Data opracowania mapy	22.02.2023r.
Wykonawca	Usługi Geodezyjne Piotr Oporski mgr inż. Piotr Oporski mgr inż. Roman Nowickowski Główna 3, 62-640 Grzegorzew NIP: 666205671, tel. 7826 75341 email: oporskijob@poczta.onet.pl Geodela upr. zow. nr 15035

Nie wydłuża się istnienia w terenie urządzeń podziemnych nie wskazanych na niniejszej mapie, które nie zostały oznaczone podczas wykonywania pomiarów lub nie były zgłoszone do Inwentaryzacji przed zasypaniem, albo dla których brak informacji branżowych.

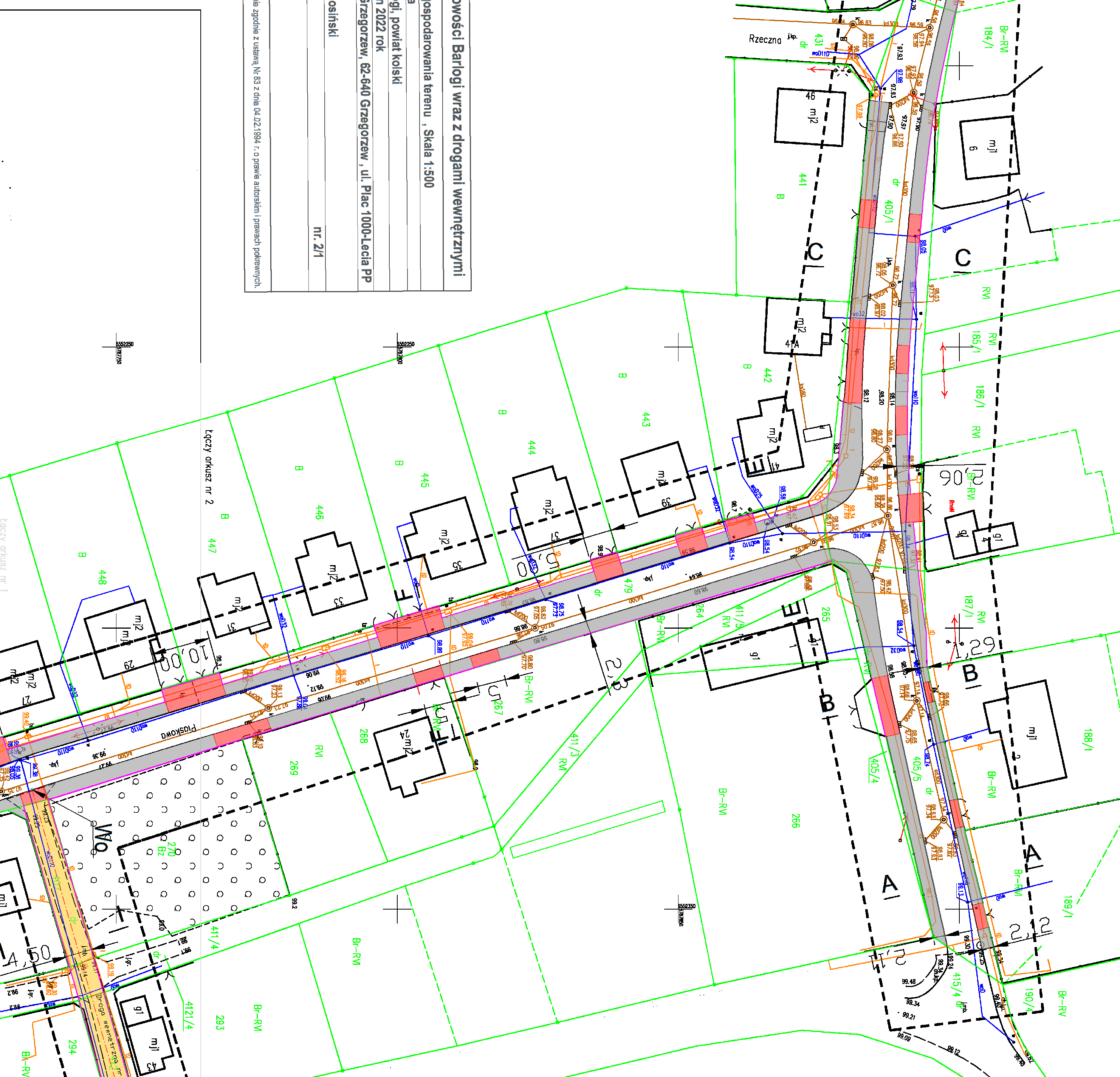
Podkreślam, że niniejszy dokument został opracowany w wyniku pracy geodezyjnej i kadrowej, którą realizuję zgodnie z przepisami geodezyjnymi, a nie jest to plan sytuacyjny, który może być używany do celów innych niż określone w niniejszym dokumencie.

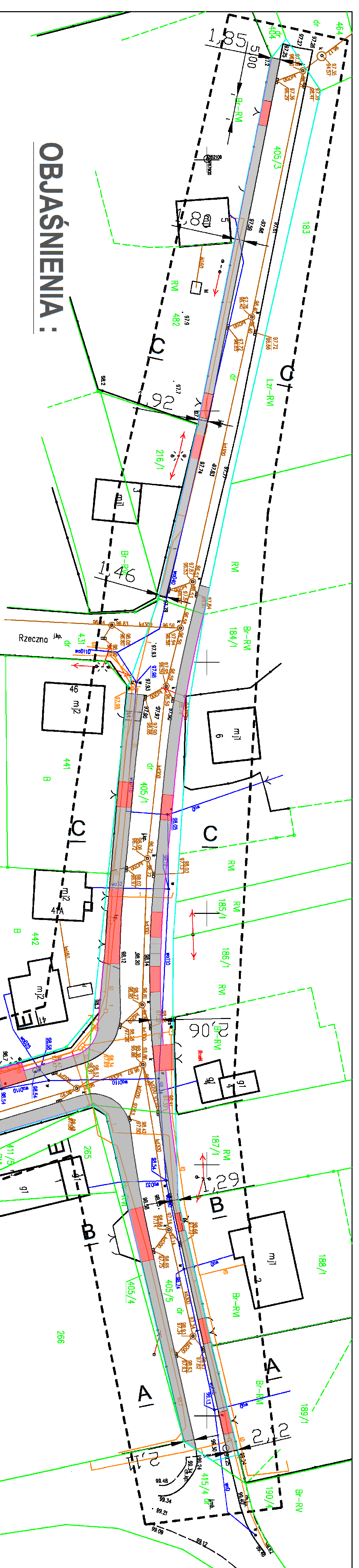
Identyfikator zgłoszenia prac geodezyjnych	GK.6640.299.2023
Organ służby geodezyjnej, który otrzymał zgłoszenie	STAROSTA KOLEGI
Wykonawca prac geodezyjnych	Usługi Geodezyjne Piotr Oporski
Wzrost osoby wykonującej pomiar	1,72 m
Wzrost osoby wykonującej pomiar	1,72 m
Wzrost osoby wykonującej pomiar	1,72 m
Wzrost osoby wykonującej pomiar	1,72 m
Wzrost osoby wykonującej pomiar	1,72 m
Wzrost osoby wykonującej pomiar	1,72 m

Budowa chodników w miejscowości Barłogi wraz z drogami wewnętrznymi

Treść rysunku:	Plan zagospodarowania terenu, Skala 1:500
Branża:	Drogowa
Lokalizacja:	m. Barłogi, powiat kolski
Przedmiot dokumentacji:	Grudzień 2022 rok
Zamawiający:	Gmina Grzegorzew, 62-640 Grzegorzew, ul. Plac 1000-Lecia PP
Projektował:	Marek Rosiński
Rysunek:	nr. 2/1
Podpis:	

Niniejsza część planu jest zgodna z ustawą Nr 83 z dnia 04.02.1994 r. o prawie autorskim i prawach pokrewnych.





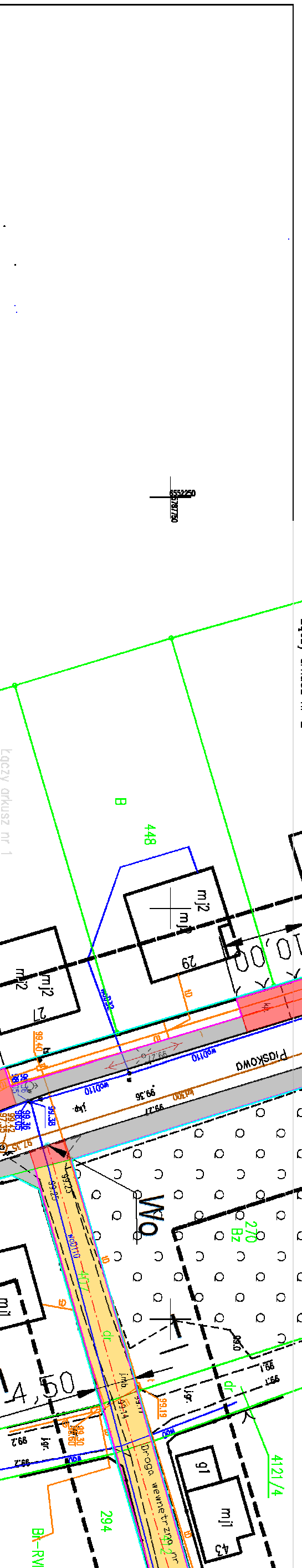
OBSAŚNIENIA :

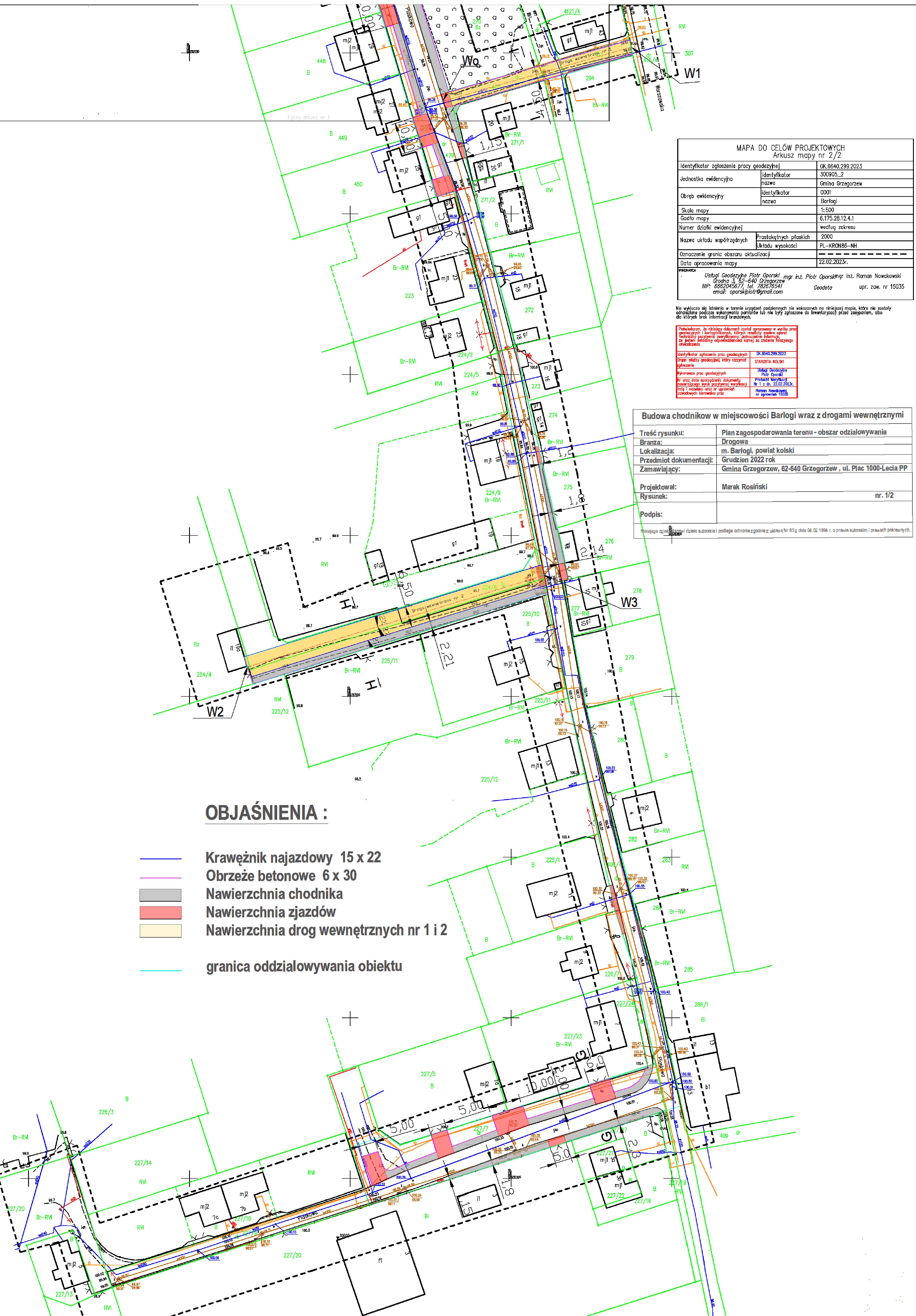
- Krawężnik najazdowy 15 x 22
- Obrzeże betonowe 6 x 30
- Nawierzchnia chodnika
- Nawierzchnia dróg wewnętrznych nr 1 i 2
- granica oddziaływania obiektu

MAPA DO CELÓW PROJEKTOWYCH	
Arkusz mapy nr 1/2	
Identyfikator zgłoszenia pracy geodezyjnej	GK.6640.299.2023
jednostka ewidencyjna	300905_2 Gmina Grzegorzew
Obiekt ewidencyjny	0001 Barłogi
Skala mapy	1:500
Godło mapy	6.175.28.12.4.1
Numer datki ewidencyjnej	według zakresu
Nazwa układu współrzędnych	2000
Nazwa układu wysokości	PL_KRON86-NH
Oznaczenie granic obszaru aktualizacji	PL_KRON86-NH
Data opracowania mapy	22.02.2023r.
WYKONAWCA:	
Usługi Geodezyjne Piotr Oporski mgr inż. Piotr Oporski mgr inż. Roman Nowkowiński	
Grodzka 3, 62-640 Grzegorzew	
NIP: 6662043617, tel: 782678541	
Geodelta upr. zow. nr 15035	
email: oporskipiotr@gmail.com	

Budowa chodników w miejscowości Barłogi wraz z drogami wewnętrznymi	
Treść rysunku:	Plan zagospodarowania terenu - obszar oddziaływania
Branża:	Drogowa
Lokalizacja:	m. Barłogi, powiat kolski
Przedmiot dokumentacji:	Grudzień 2022 rok
Zamawiający:	Gmina Grzegorzew, 62-640 Grzegorzew, ul. Plac 1000-Lecia PP
Projektował:	Marek Rosiński
Rysunek:	nr. 1/1
Podpis:	
Niniejsze dzieło stanowi dzieło autorskie i podlega ochronie zgodnie z ustawą Nr 83 z dnia 04.02.1984 r. o prawie autorskim i prawach pokrewnych.	

Nie wyklucza się istnienia w terenie urządzeń podziemnych nie wskazanych na niniejszej mapie, które nie zostały odnotowane podczas wykonywania pomiarów lub nie były zgłoszone do inwentaryzacji przed zaspornem, dno dla których brak informacji branżowych.	
Poinformować, że niniejszy dokument został opracowany w wyniku prac geodezyjnych i technicznych, których rezultatem jest plan zagospodarowania terenu, który jest dokumentem technicznym, a nie jest dokumentem prawnym. Wszelkie zmiany w projekcie należy zgłaszać do wykonawcy przed jego rozpoczęciem. Wszelkie zmiany w projekcie należy zgłaszać do wykonawcy przed jego rozpoczęciem.	
Identyfikator zgłoszenia prac geodezyjnych	GK.6640.299.2023
Organ służby geodezyjnej, który otrzymał zgłoszenie	STAROSTA KOLSKI
Wykonawca prac geodezyjnych	Usługi Geodezyjne Piotr Oporski
Nr oraz data sporządzenia dokumentacji	Projekt Nr 1/1 z dnia 22.02.2023r.
Imię i nazwisko autora projektu	Roman Nowkowiński
Zawodowa kwalifikacja	mgr inż. 15035





MAPA DO CELÓW PROJEKTOWYCH Arkusz mapy nr 2/2	
Identyfikator zgłoszenia pracy geodezyjnej	GK.6640.299.2023
Jednostka ewidencyjna	Identyfikator: 300905_2 nazwa: Gmina Grzegorzew
Obszar ewidencyjny	Identyfikator: 0001 nazwa: Barłogi
Skala mapy	1:500
Gałość mapy	6.175.28.12.4.1
Numer działki ewidencyjnej	według zakresu
Nazwa układu współrzędnych	Prasakównych płaskich
Układ wysokości	2000
Oznaczenie granic obszaru aktualizacji	PL-KRON86-NH
Data opracowania mapy	22.02.2023r.
Wykonawca: Usługi Geodezyjne Piotr Oparski mgr inż. Piotr Oparski mgr inż. Roman Nowakowski Główny 3, 62-640 Grzegorzew NIP: 6622043677, tel. 7922675341 email: oparskipiotr@gmail.com Geodeta upr. zow. nr 15035	

Nie wyklucza się lataniem w terenie urządzeń podziemnych nie wskazanych na niniejszej mapie, które nie zostały odnotowane podczas wykonywania pomiarów lub nie były zgłoszone do Inwentaryzacji przed rozpoczęciem, albo do których brak informacji branżowych.

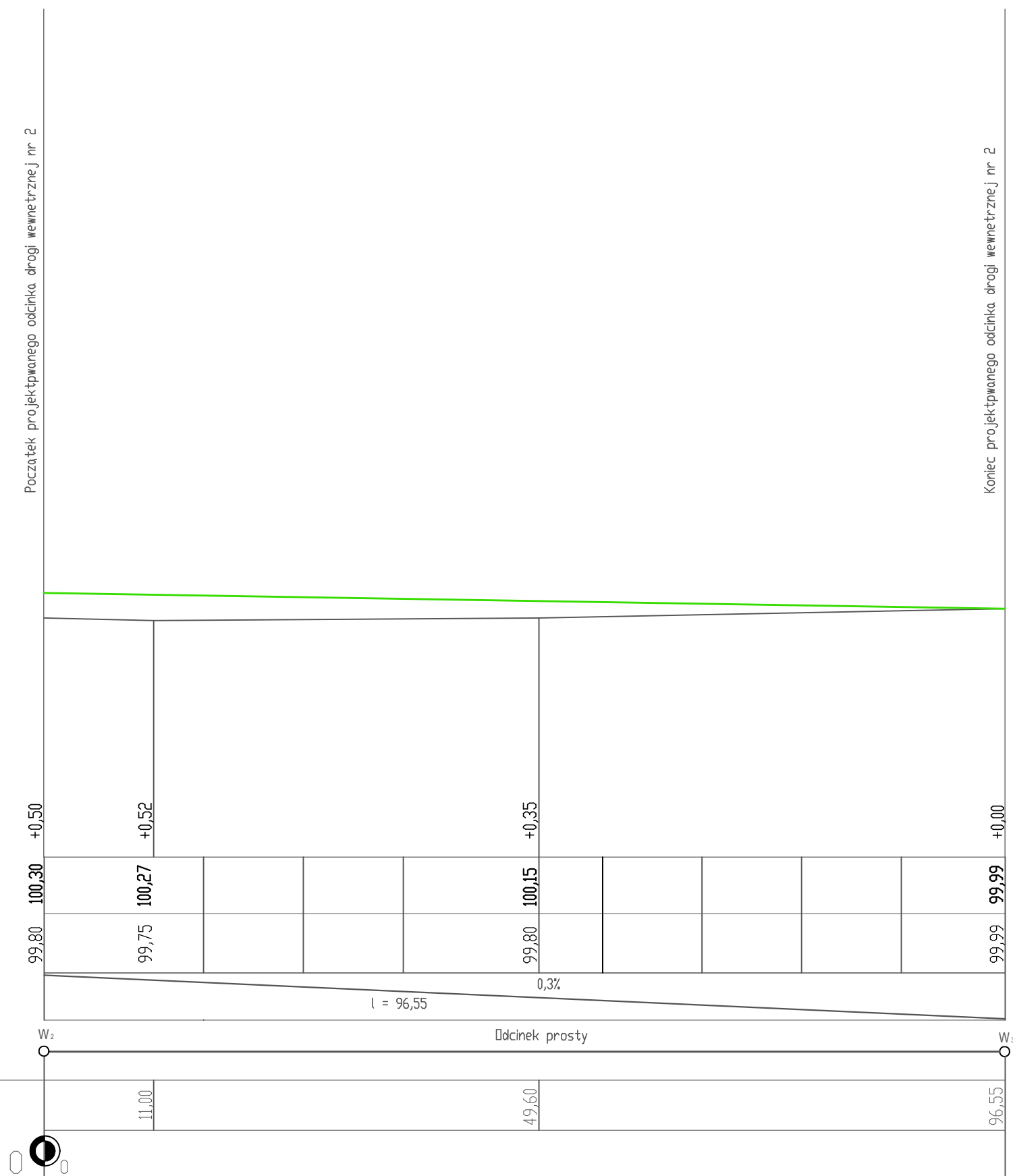
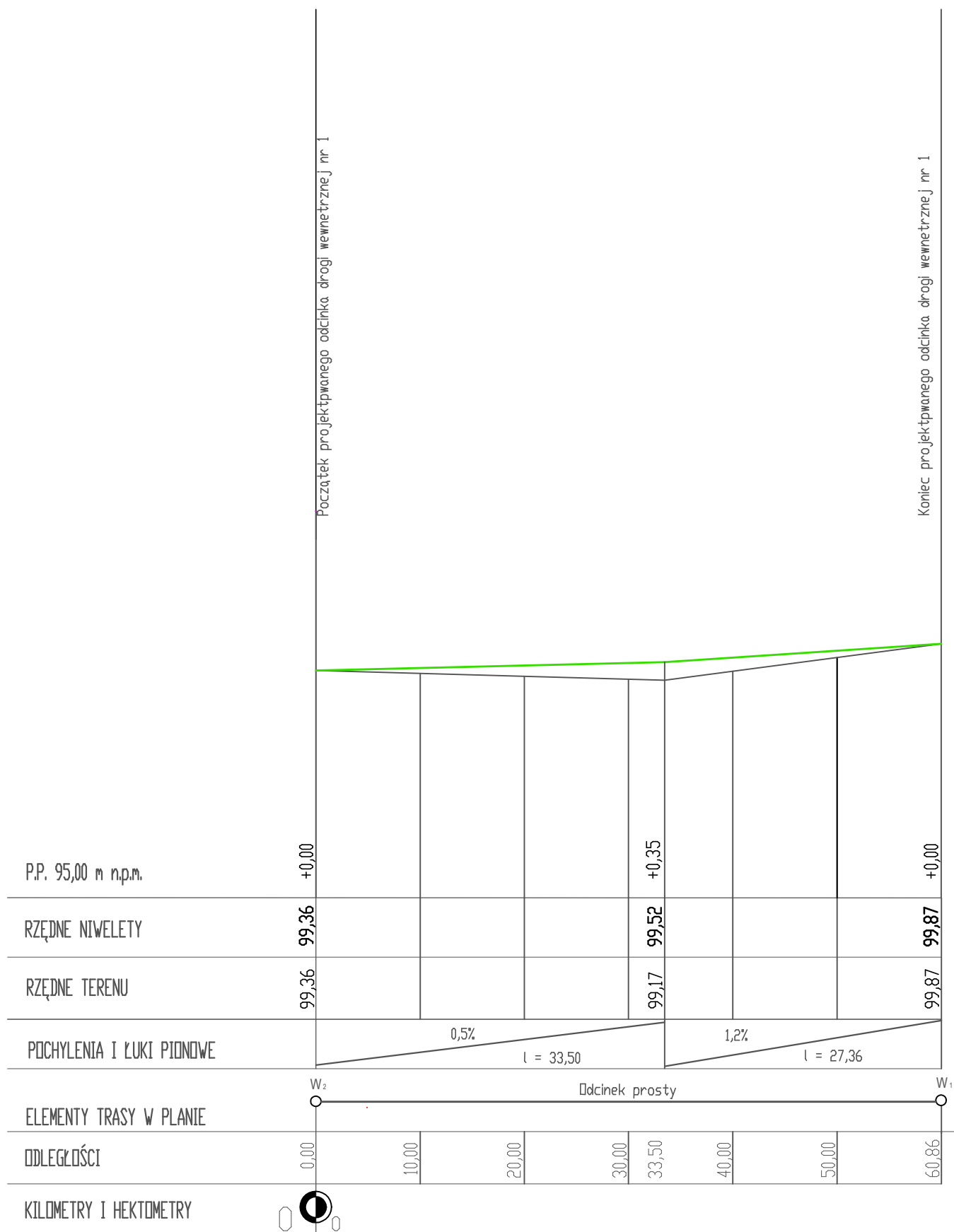
Podkreślam, że niniejszy dokument został opracowany w wyniku pracy geodezyjnej i kartograficznej, których rezultaty zawiera operat techniczny posługujący zawieszonymi Jednostkami Informacji. Za jego treść w pełni odpowiedzialność ponosi zażalenie inwestora.	
Identyfikator zgłoszenia pracy geodezyjnej	GK.6640.299.2023
Organ służby geodezyjnej, który otrzymał zgłoszenie	STAROSTA KOLSKI
Wykonawca pracy geodezyjnej	Usługi Geodezyjne Piotr Oparski
Wzrost: data sporządzenia dokumentu: Protokół komisji zawodowej nr. 1 z dn. 22.02.2023r. imię i nazwisko oraz nr uprawnień zawodowych: Roman Nowakowski, nr uprawnień: 15035	

Budowa chodników w miejscowości Barłogi wraz z drogami wewnętrznymi	
Treść rysunku:	Plan zagospodarowania terenu - obszar oddziaływania
Branża:	Drogowa
Lokalizacja:	m. Barłogi, powiat kolski
Przedmiot dokumentacji:	Grudzień 2022 rok
Zamawiający:	Gmina Grzegorzew, 62-640 Grzegorzew, ul. Plac 1000-Lecia PP
Projektował:	Marek Rosliński
Rysunek:	nr. 1/2
Podpis:	

Niniejsze dzieło jest dziełem autorskim i podlega ochronie zgodnie z ustawą Nr 83 z dnia 04.02.1994 r. o prawie autorskim i prawach pokrewnych.

OBJAŚNIENIA :

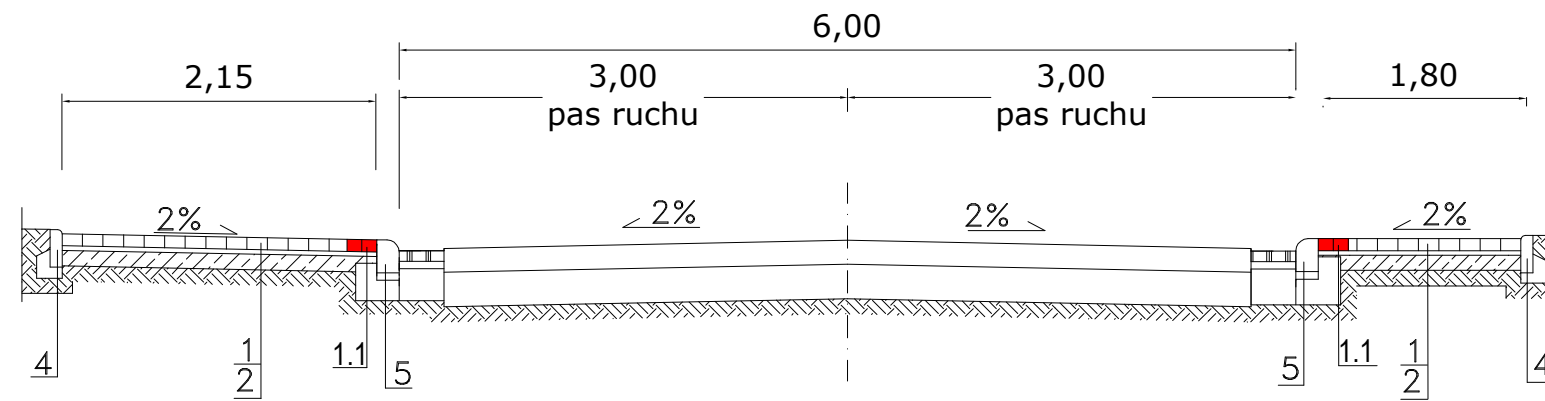
- Krawężnik najazdowy 15 x 22
- Obrzeże betonowe 6 x 30
- Nawierzchnia chodnika
- Nawierzchnia zjazdów
- Nawierzchnia dróg wewnętrznych nr 1 i 2
- granica oddziaływania obiektu



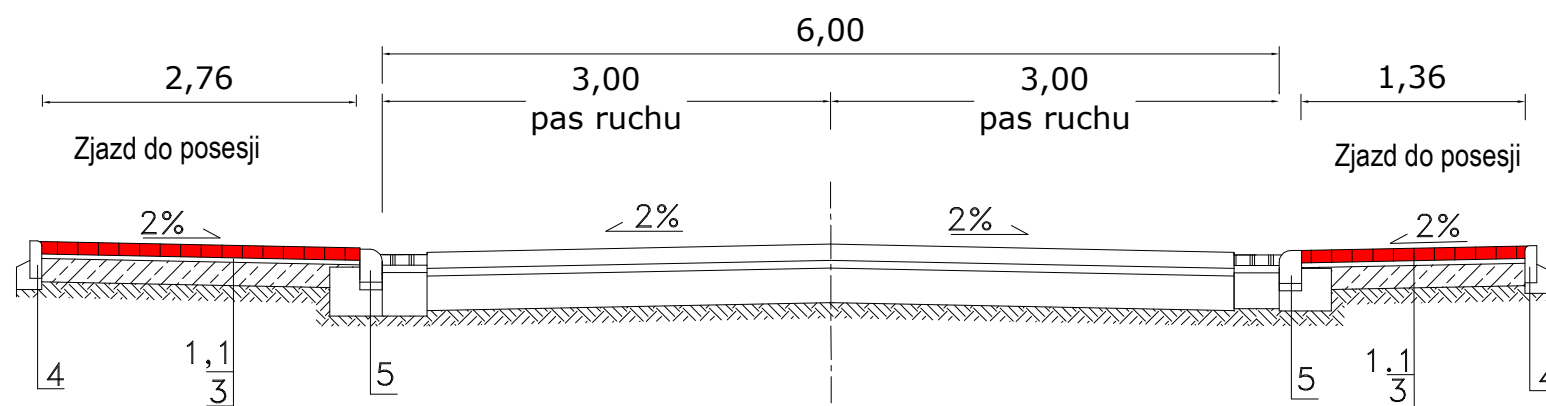
LEGENDA:
 — Istniejąca niweleta drogi
 — Projektowana niweleta drogi

"Budowa chodników w miejscowości Barłogi wraz z drogami wewnętrznymi"	
Treść rysunku:	Przekrój podłużny Skala 1:100/500
Branża:	Drogowa
Lokalizacja:	m.Grzegorzew, gm. Grzegorzew, pow. kolski
Data sporządzenia rys.	Styczeń 2023 rok
Zamawiający:	Gmina Grzegorzew, Plac 1000-lecia PP 62-640 Grzegorzew
Projektował:	Marek Rosiński GP 7342/177/94
Rysunek nr :	1.
Podpis:	
Niniejsze dzieło stanowi dzieło i podlega ochronie zgodnie z ustawą Nr 83 z dnia 04.02.1994 r. o prawie autorskim i prawach pokrewnych.	

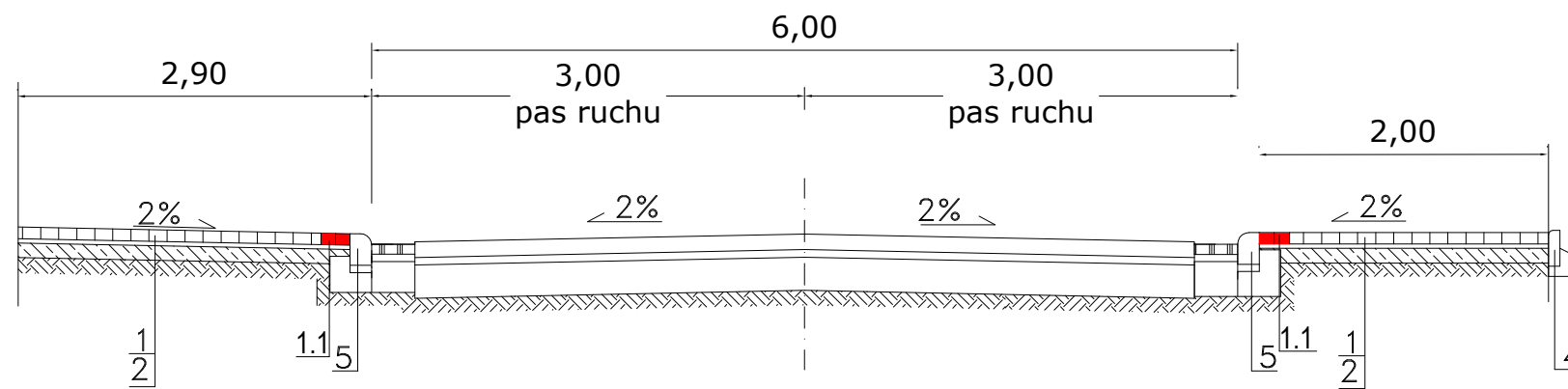
PRZEKRÓJ NORMALNY A - A ul. Słoneczna - m. Barłogi



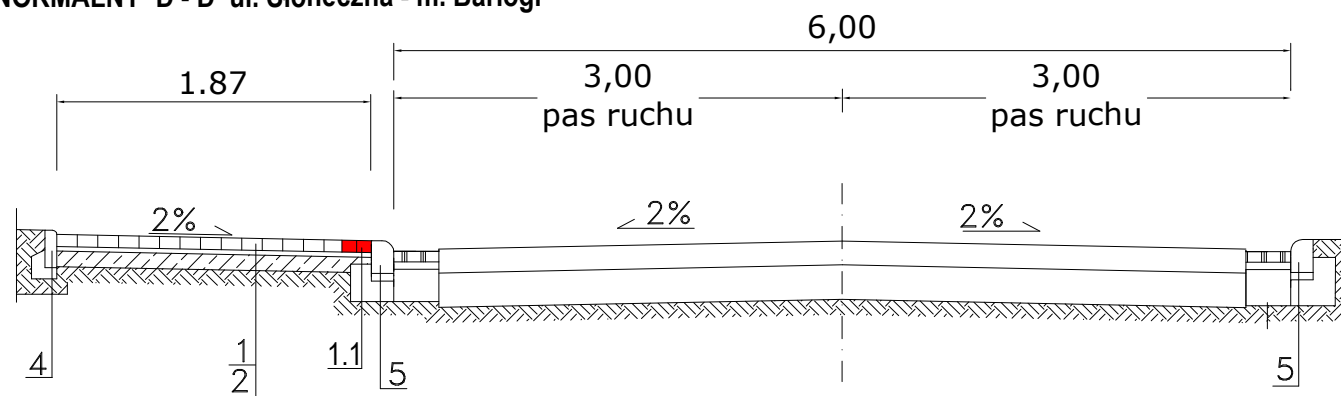
PRZEKRÓJ NORMALNY B - B ul. Słoneczna - m. Barłogi



PRZEKRÓJ NORMALNY C - C ul. Słoneczna - m. Barłogi



PRZEKRÓJ NORMALNY D - D ul. Słoneczna - m. Barłogi

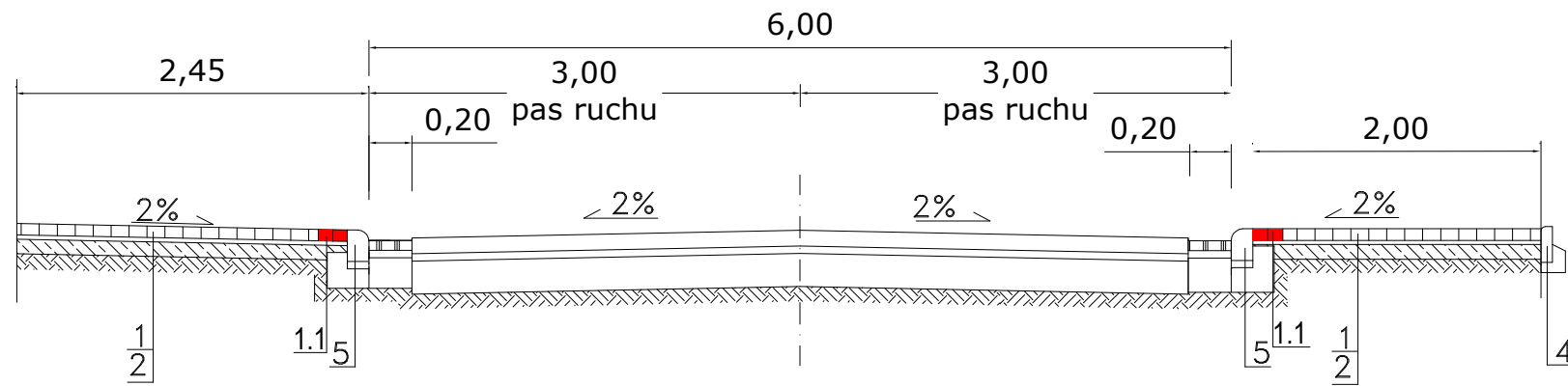


OBJAŚNIENIA

1. nawierzchnia chodnika z kostki betonowej bezfazowej grafitowej gr. 8,0 cm na podsypce cem-piaskowej gr. 3,0 cm
- 1.1 nawierzchnia zjazdów z kostki betonowej bezfazowej czerwonej gr. 8,0 cm na podsypce cem-piaskowej gr. 3,0 cm
- 1.2 nawierzchnia dróg wewnętrznych z kostki betonowej bezfazowej koloru szarego gr. 8 cm.
2. warstwa podbudowy z betonu C12/15 gr. w-wy 10 cm
3. warstwa podbudowy z betonu C12/15 gr. w-wy 15 cm
4. obrzeże betonowe
5. istniejący krawężnik betonowy
6. krawężnik najazdowy 15x22
7. podbudowa pomocnicza C1,5/2
8. sciek z kostki na lawie z betonu C12/15 gr 22 cm

PROJEKT BUDOWLANY	
Treść rysunku:	Przekroje normalne, Skala 1:50
Branża:	Drogowa
Lokalizacja:	m. Barłogi, ul. Słoneczna
Data sporządzenia rys.:	Grudzień 2022 r.
Zamawiający:	Gmina Grzegorzew, 62-640 Grzegorzew, ul. Plac 1000-Lecia PP
Projektował:	Marek Rosiński
Rysunek:	nr. 2
Podpis:	
<small>Niniejsze dzieło stanowi dzieło autorskie i podlega ochronie zgodnie z ustawą Nr 83 z dnia 04.02.1994 r. o prawie autorskim i prawach pokrewnych</small>	

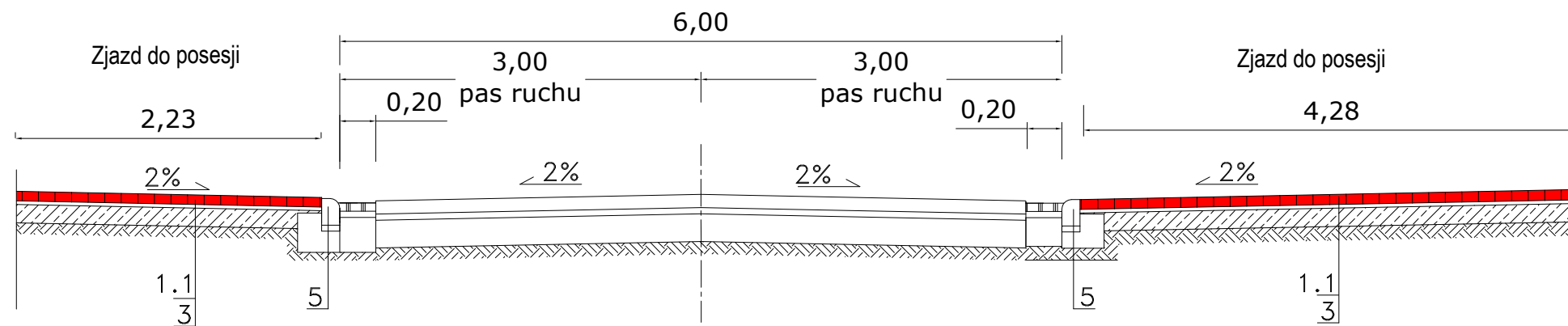
PRZEKRÓJ NORMALNY E - E ul. Piaskowa - m. Barłogi



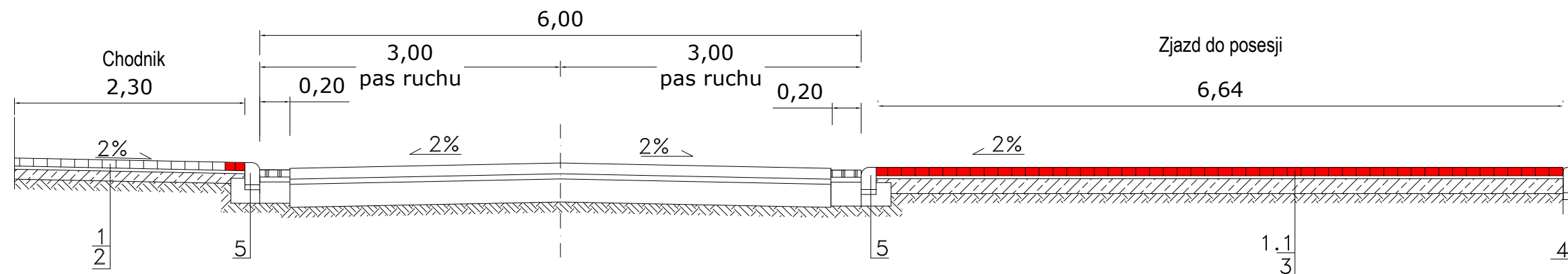
OBJAŚNIENIA

1. nawierzchnia chodnika z kostki betonowej bezfazowej grafitowej gr. 8,0 cm na podsypce cem-piaskowej gr. 3,0 cm
- 1.1 nawierzchnia zjazdów z kostki betonowej bezfazowej czerwonej gr. 8,0 cm na podsypce cem-piaskowej gr. 3,0 cm
- 1.2 nawierzchnia dróg wewnętrznych z kostki betonowej bezfazowej koloru szarego gr. 8 cm.
2. warstwa podbudowy z betonu C12/15 gr. w-wy 10 cm
3. warstwa podbudowy z betonu C12/15 gr. w-wy 15 cm
4. obrzeże betonowe
5. istniejący krawężnik betonowy
6. krawężnik najazdowy 15x22
7. podbudowa pomocnicza C1,5/2
8. sciek z kostki na lawie z betonu C12/15 gr 22 cm

PRZEKRÓJ NORMALNY F - F ul. Piaskowa - m. Barłogi



PRZEKRÓJ NORMALNY G - G ul. Piaskowa - m. Barłogi



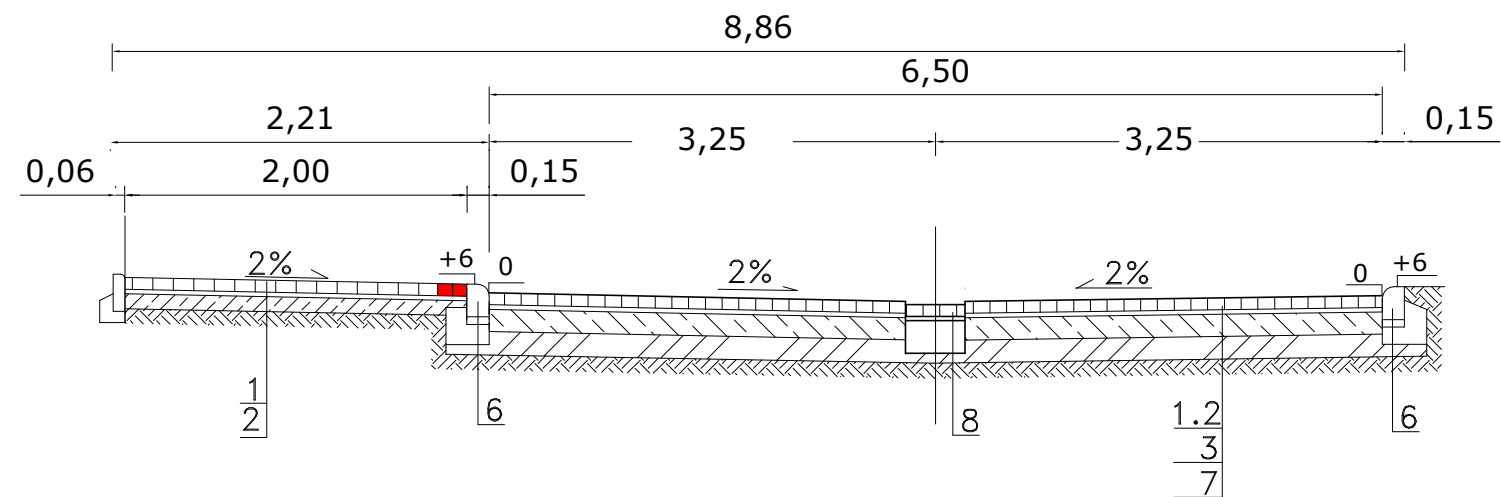
PROJEKT BUDOWLANY	
Treść rysunku:	Przekroje normalne, Skala 1:50
Branża:	Drogowa
Lokalizacja:	m. Barłogi, ul. Piaskowa
Data sporządzenia rys.:	Grudzień 2022 r.
Zamawiający:	Gmina Grzegorzew, 62-640 Grzegorzew, ul. Plac 1000-Lecia PP
Projektował:	Marek Rosiński
Rysunek:	nr. 3
Podpis:	

Niniejsze dzieło stanowi dzieło autorskie i podlega ochronie zgodnie z ustawą Nr 83 z dnia 04.02.1994 r. o prawie autorskim i prawach pokrewnych.

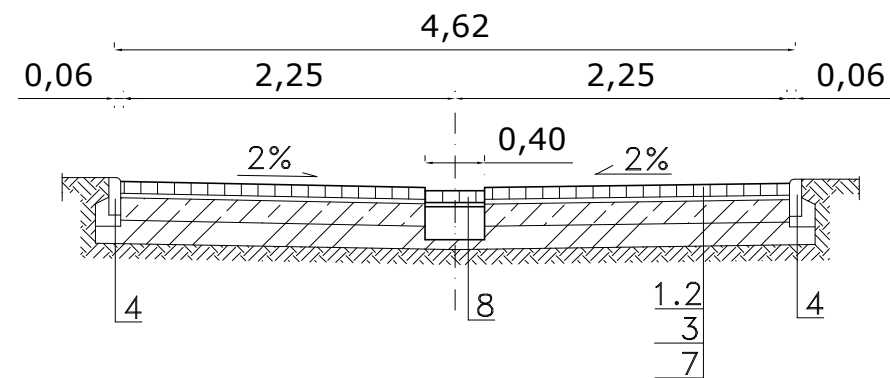
OBJAŚNIENIA

1. nawierzchnia chodnika z kostki betonowej bezfazowej *grafitowej* gr. 8,0 cm na podsypce cem-piaskowej gr. 3,0 cm
- 1.1 nawierzchnia zjazdow z kostki betonowej bezfazowej *czerwonej* gr. 8,0 cm na podsypce cem-piaskowej gr. 3,0 cm
- 1.2 nawierzchnia drog wewnętrznych z kostki betonowej bezfazowej koloru szarego gr. 8 cm.
2. warstwa podbudowy z betonu C12/15 gr. w-wy 10 cm
3. warstwa podbudowy z betonu C12/15 gr. w-wy 15 cm
4. obrzeże betonowe
5. istniejący krawężnik betonowy
6. krawężnik najazdowy 15x22
7. podbudowa pomocnicza C1,5/2
8. sciek z kostki na lawie z betonu C12/15 gr 22 cm

PRZEKRÓJ NORMALNY DROGI WEWNĘTRZNEJ NR 2 H - H



PRZEKRÓJ NORMALNY DROGI WEWNĘTRZNEJ NR 1 I - I



PROJEKT BUDOWLANY	
Treść rysunku:	Przekroje normalne, Skala 1:50
Branża:	Drogowa
Lokalizacja:	m. Barłogi, ul. Piaskowa
Data sporządzenia rys.:	Grudzień 2022 r.
Zamawiający:	Gmina Grzegorzew, 62-640 Grzegorzew, ul. Plac 1000-Lecia PP
Projektował:	Marek Rosiński
Rysunek:	nr. 4
Podpis:	
Niniejsze dzieło stanowi dzieło autorskie i podlega ochronie zgodnie z ustawą Nr 83 z dnia 04.02.1994 r. o prawie autorskim i prawach pokrewnych.	

PROJEKT BUDOWLANY

BRANŻA DROGOWA

Nazwa zamierzenia budowlanego:

ROZBUDOWA DROGI W RAMACH BUDOWY CHODNIKÓW DLA INWESTYCJI „BUDOWA CHODNIKÓW W MIEJSCOWOŚCI BARŁOGI WRAZ Z DROGAMI WEWNĘTRZNYMI”

Działki nr: 405/5, 405/1, 405/3, 479, 406/4, 227/7, 411/4, 407, 412, 224/4, 224/8
obręb 0001 Barłogi, jednostka ewidencyjna 300905_2 : Gmina Grzegorzew.

Adres:	Miejscowość Barłogi, gmina Grzegorzew, powiat kolski, województwo wielkopolskie
Kategoria projektu:	IV i XXV
Inwestor:	Gmina Grzegorzew, ul. Plac 1000-lecia PP. , 62-640 Grzegorzew
Biuro projektowe:	„MARKO” Zakład Projektowo-Usługowo-Transportowy Drogownictwa, ul. Piaski 23, 62-640 Grzegorzew
Kod CPV	45.11.12.00-0 Roboty w zakresie przygotowania terenu pod budowę. 45.23.31.20-6 Roboty w zakresie budowy dróg. 45.23.32.20-7 Roboty w zakresie nawierzchni dróg.

Projektował: MAREK ROSIŃSKI Uprawnienia GP 7342 / 177 / 94	MAREK ROSIŃSKI Uprawnienia GP 7342/177/94 Projektowanie, Kierowanie Nadzór i kontrola Robót Drogowo - Mostowych 62-640 Grzegorzew, ul. Piaski 23
Projektant sprawdzający Mazur Jarosław Uprawnienia GP 7342 / 84 / 92-93	<i>mgr inż. Jarosław Mazur</i> Uprawnienia GP 7342/84/92-93 Projektowanie, Kierowanie, nadzór i kontrola robót drogowo-mostowych 62-600 Koło, ul. Zawadzkiego 8/7
Egzemplarz nr :	4.

Załącznik do strony tytułowej:

ZAWARTOŚĆ PROJEKTU

I. Projekt zagospodarowania terenu

- Opis do projektu zagospodarowania		3-5
- Oświadczenie projektanta,		6
- Uprawnienia projektowe projektanta		7-8
- Zaświadczenie WIIB projektanta		9
- Oświadczenie projektanta sprawdzającego		10
- Uprawnienia projektowe projektanta sprawdzającego		11-12
- Zaświadczenie WIIB projektanta sprawdzającego		13
- Plan orientacyjny skala 1:25000		14
- Obszar oddziaływania obiektu – załącznik graficzny	Rys nr 1	15-16
- Projekt zagospodarowania terenu skala 1:500	Rys nr 2	17-18

II. Projekt architektoniczno – budowlany

- Opis do projektu architektoniczno-budowlanego		1-4
- Informacja bezpieczeństwa i ochrony zdrowia – część opisowa		5-8
- Przekrój podłużny skala 1:100/500	Rys nr 1	9
- Przekroje normalne skala 1:50	Rys nr 2	10
- Przekroje normalne skala 1:50	Rys nr 3	11
- Przekroje normalne skala 1:50	Rys nr 4	12

III. Uzgodnienia

- Uzgodnienie z Urzędem Gminy w Grzegorzewie nr RDS.7013.1.4.2023 z dnia 28.02.2023 r w sprawie uzgodnienia planu zagospodarowania przestrzennego dla inwestycji „Budowa chodników w miejscowości Barłogi wraz z drogami wewnętrznymi”.		2-4
- Uzgodnienie nr 7 /404/23 z dnia 02-03-2023 z Zakładem Usług Wodnych Spółka z o.o. 62-500 Konin, ul. Nadbrzeżna 6a w sprawie projektu budowy chodników wraz z drogami wewnętrznymi w miejscowości Barłogi , obręb Grzegorzew,		5-7
- Uzgodnienie z OPERATORWSS nr WTWSS-9357 z dnia 27-02-2023 r. Spółka Operator WSS Sp. Z o.o. Wysogotowo, ul. Wierzbowa 84 , 62-081 Przeźmierowo.		8
- Uzgodnienie z Fiberhost WTINEA – 8091 z dnia 27-02-2023 r. Fiberhost S.A. Wysogotowo, ul. Wierzbowa 84 , 62-081 Przeźmierowo.		9-12
- Uzgodnienie z Easyhost WTS – 1065 z dnia 27-02-2023 r. Easyhost Sp.zo.o.S.K.A. ul. Kludyny Potockiej 25 , 60-211 Poznań.		13-14

I. PROJEKT ZAGOSPODAROWANIA TERENU

OPIS TECHNICZNY

1. PRZEDMIOTEM OPRACOWANIA PROJEKTU JEST:

Rozbudowa drogi w ramach budowy chodników dla inwestycji
„Budowa chodników w miejscowości Barłogi wraz z drogami wewnętrznymi”

Ulice położone są na działkach

Piaskowa nr działek: 479,406/4,227/7

Słoneczna nr działek: 405/5,405/1,405/3

Droga wewnętrzna nr 1, nr działek : 411/4,407,412

Droga wewnętrzna nr 2 , nr działek: 224/4,224/8

Obręb ewidencyjny: 0001 Barłogi , jednostka ewidencyjna : 300905_2 Gmina Grzegorzew.

2. ISTNIEJĄCY STAN ZAGOSPODAROWANIA DZIAŁKI.

Przedmiotem opracowania jest dokumentacja projektowa „Budowa chodników w miejscowości Barłogi wraz z drogami wewnętrznymi” polegająca na budowie chodników która ma celu dostosowanie jej parametrów do warunków technicznych zgodnych z Rozporządzeniem Ministra Infrastruktury z dnia 24 czerwca 2022 w sprawie przepisów techniczno-budowlanych dotyczących dróg publicznych (Dziennik ustaw 2022 r. poz.1518). Dodatkowo przedmiotowa dokumentacja techniczna posłuży do uzyskania niezbędnych decyzji administracyjnych poprzedzających realizację przedsięwzięcia.

Wyżej wymienione ulice są ulicami klasy D jednojezdniowe dwukierunkowe.

Po obu stronach ulic zlokalizowana jest zabudowa zagrodowa, Na trasie projektowanej infrastruktury drogowej zlokalizowane są sieci teletechniczne i wodociągowe, energetyczne.

Punkty charakterystyczne zostały podane w formie współrzędnych na planie sytuacyjnym.

Ulice posiadają nawierzchnie z kostki brukowej betonowej koloru szarego ograniczone krawężnikami betonowymi. Ulice nie posiadają chodników utrudniając ruch pieszy na całym odcinku

3. PROJEKTOWANE ZAGOSPODAROWANIE TERENU.

Projektowa „Budowa chodników w miejscowości Barłogi wraz z drogami wewnętrznymi” pokrywa się z istniejącym pasem drogowym. Projekt budowlany oparto o Rozporządzenie Ministra Infrastruktury z dnia 24 czerwca 2022 w sprawie przepisów techniczno-budowlanych dotyczących dróg publicznych (Dziennik ustaw 2022 r. poz.1518).

a) Urządzenia budowlane związane

Ulice gminne nie posiadają urządzeń budowlanych związanych z funkcjonalnie z drogą jako obiektem budowlanym.

b) Sposób odprowadzenia lub oczyszczania ścieków.

Nie będzie odprowadzania ścieków bytowych w trakcie eksploatacji drogi gminnej.

c) Układ komunikacyjny

Rozbudowa realizowana będzie na odcinku od km 0+000 do km 0+285 t.j. na długości 285,00 m- ulica Słoneczna , od km 0+000 do km 0+558,90 tj. 558,90 m - ulica Piaskowa, ul. Wewnętrzna nr 1 – na długości 60,86 a droga wewnętrzna nr 2 na długości 96,55 mb.

Projektowany odcinek ulic przebiega przez miejscowość Barłogi . Początek odcina rozpoczyna się na skrzyżowaniu z drogą powiatową o nawierzchni bitumicznej.

Celem projektowanej inwestycji jest zmiana istniejącej nawierzchni żwirowo-gruntowej chodników na nawierzchnię z kostki brukowej betonowej.

d) Sposób dostępu do drogi publicznej.

Ulice Piaskowa i Słoneczna są ulicami gminnymi o charakterze publicznym – klasa kategorii D.

e) Parametry techniczne sieci urządzeń uzbrojenia terenu.

Urządzenia obce i utrudnienia w pasie drogowym.

Urządzenia elektroenergetyczne

Kable telekomunikacyjne

Wodociąg gminny

Załącznikiem do projektu są dokonane uzgodnienia:

Uzgodnienie z Urzędem Gminy w Grzegorzewie nr RDS.7013.1.4.2023 z dnia 28.02.2023 r w sprawie uzgodnienia planu zagospodarowania przestrzennego dla inwestycji „Budowa chodników w miejscowości Barłogi wraz z drogami wewnętrznymi”.

Uzgodnienie nr 7 /404/23 z dnia 02-03-2023 z Zakładem Usług Wodnych Spółka z o.o. 62-500 Konin, ul. Nadbrzeżna 6a w sprawie projektu budowy chodników wraz z drogami wewnętrznymi w miejscowości Barłogi , obręb Grzegorzew.

Uzgodnienie z OPERATORWSS nr WTWSS-9357 z dnia 27-02-2023 r. Spółka Operator WSS Sp. Z o.o. Wysogotowo, ul. Wierzbowa 84 , 62-081 Przeźmierowo.

Uzgodnienie z Fiberhost WTINEA – 8091 z dnia 27-02-2023 r. Fiberhost S.A. Wysogotowo, ul. Wierzbowa 84 , 62-081 Przeźmierowo.

Uzgodnienie z Easyhost WTS – 1065 z dnia 27-02-2023 r. Easyhost Sp.z o.o.S.K.A. ul. Klaudyny Potockiej 25 , 60-211 Poznań.

f) Ukształtowanie terenu i układ zieleni.

Realizacja inwestycji nie wymaga wycinki drzew, będzie wiązała się jedynie z koniecznością niewielkiego zniszczenia szaty roślinnej kolidującej z przebiegiem zaprojektowanej drogi.

4. ZESTAWIENIE POWIERZCHNI POSZCZEGÓLNYCH CZĘŚCI ZAGOSPODAROWANIA TERENU.

W celu realizacji przebudowy istniejącego odcinka drogi gminnej projektuje się wykonanie:

- Nawierzchni jezdni – z kostki brukowej betonowej o powierzchni – 878,00 m²
- Nawierzchni zjazdów - z kostki brukowej betonowej o powierzchni – 728,55 m²
- Nawierzchnia chodników - z kostki brukowej betonowej o powierzchni – 1891,75 m²
- Powierzchnia biologicznie czynna – 1342,05 m²

5. INWESTYCJA:

- Nie jest realizowana na obszarze objętym ochroną konserwatorską
- Nie jest realizowana na terenie objętym formą ochrony przyrody
- Nie znajduje się w granicach terenu górniczego

6. PROJEKTOWANA ROZBUDOWA BĘDZIE REALIZOWANA

Na podstawie Rozporządzenia Ministra Infrastruktury z dnia 24 czerwca 2022 w sprawie przepisów techniczno-budowlanych dotyczących dróg publicznych (Dziennik ustaw 2022 r. poz.1518).

7. OCHRONA ŚRODOWISKA I STREFY OCHRONNE:

Projektowana rozbudowa nie ma wpływu na stopień zanieczyszczenia powietrza atmosferycznego, wód i gleby. Projektowana rozbudowa nie wymaga strefy ochronnej.

8. WARUNKI OCHRONY PRZECIWPOŻAROWEJ:

Ulice gminne są ulicami publicznymi , ogólnodostępnymi. Rozbudowa ulic i jej parametry techniczne umożliwią dostęp służb ratowniczych do miejsc ewentualnego zdarzenia- pożaru czy innego zagrożenia.

9. OBSZAR ODDZIAŁYWANIA:

Obszar oddziaływania niniejszego opracowania obejmuje działki o nr ewidencyjnych:

Piaskowa nr działek: 479,406/4,227/7, Słoneczna nr działek:405/5,405/1,405/3 ,Droga wewnętrzna nr 1 :
411/4,407,412 , Droga wewnętrzna, nr 2 nr działek: 224/4,224/8

Podstawą określenia obszaru oddziaływania są przepisy Rozporządzenie Ministra Infrastruktury z dnia 24 czerwca 2022 w sprawie przepisów techniczno-budowlanych dotyczących dróg publicznych (Dziennik Ustaw 2022 r. poz.1518), oraz Prawo Budowlane art.3 punkt 20.



.....
Podpis

Marek Rosiński
62-640 Grzegorzew
ul. Piaski 23

Koło. 15.12.2022 r.

OŚWIADCZENIE

Oświadczam że zgodnie z ustawą z dnia 7 lipca 1994r.-Prawo Budowlane
(Dz.U. z 2021 r. poz.2351) art. 20 ust. jako projektant projektu na :

Projekt budowlany na Rozbudowę drogi w ramach budowy chodników dla inwestycji
„Budowa chodników w miejscowości Barłogi wraz z drogami wewnętrznymi”
479,406/4,227/7, 405/5,405/1,405/3 , 411/4,407,412 , 224/4, 224/8
obręb ewidencyjny: 0001 Barłogi , jednostka ewidencyjna : 300905_2 Gmina Grzegorzew.

BRANŻA DROGOWA

Inwestor: Gmina Grzegorzew, 62-640 Grzegorzew, plac 1000-lecia 1
Lokalizacja : m. Barłogi: gmina Grzegorzew, powiat kolski , woj. Wielkopolskie

sporządzony został zgodnie z obowiązującymi przepisami oraz zasadami wiedzy technicznej.

MAREK ROSIŃSKI
Uprawnienia GP 7342/177/94
Projektowanie, Kierowanie
Nadzór i Kontrola Robót
Drogowo-Mostowych
62-640 Grzegorzew, ul. Piaski 23
.....
Podpis

**DECYZJA O STWIERDZENIU PRZYGOTOWANIA
ZAWODOWEGO
DO PEŁNIENIA SAMODZIELNYCH FUNKCJI
TECHNICZNYCH W BUDOWNICTWIE**

Na podstawie przepisów § 2 ust. 2; 5 ust. 2; 7 i § 13 ust.1 pkt 3 lit b.rozporządzenia Ministra Gospodarki Terenowej i Ochrony Środowiska z dnia 20 lutego 1975 r. w sprawie samodzielnych funkcji technicznych w budownictwie (Dz.U.Nr.8 poz.46 z późniejszymi zmianami)

Stwierdza się, że Pan/Pani

Marek Rosiński

technik drogowy

urodzony/a dnia 02 lutego 1958 r. w Babiaku

posiada przygotowanie zawodowe upoważniające do wykonywania samodzielnej funkcji.

projektant i kierownika budowy i robót

w specjalności:

konstrukcyjno-inżynierskiej

w zakresie:

dróg i nawierzchni lotnisk obejmującym również typowe mosty i przepusty

Pan/Pani Marek Rosiński

jest upoważniony/a do


sporządzania projektów budowli dróg, nawierzchni lotniskowych, typowych przepustów i mostów o powszechnie znanych rozwiązaniach konstrukcyjnych i schematach technicznych, kierowania, nadzorowania i kontrolowania budowy i robót kierowania i kontrolowania wytwarzania konstrukcyjnych elementów budowlanych oraz ocenia i badania stanu technicznego dróg i nawierzchni lotniskowych, typowych przepustów i mostów o powszechnie znanych rozwiązaniach konstrukcyjnych

Od decyzji niniejszej przysługuje Panu / Pani odwołanie do Ministra Gospodarki Przestrzennej i Budownictwa za pośrednictwem Dyrektora Wydziału Gospodarki Przestrzennej Urzędu Wojewódzkiego w Koninie, w terminie 14 dni od daty jej doręczenia.

Otrzymuje

Marek Rosiński
62-600 Koło ul. Starowarszawska 7

[Handwritten signature and stamp]



Zaświadczenie

o numerze weryfikacyjnym:
WKP-JH1-GZQ-GYE *

Pan Marek Rosiński o numerze ewidencyjnym WKP/BD/4321/01
adres zamieszkania ul. Piaski 23, 62-640 Grzegorzew
jest członkiem Wielkopolskiej Okręgowej Izby Inżynierów Budownictwa i posiada wymagane
ubezpieczenie od odpowiedzialności cywilnej.
Niniejsze zaświadczenie jest ważne od 2023-01-01 do 2023-12-31.

Zaświadczenie zostało wygenerowane elektronicznie i opatrzone bezpiecznym podpisem elektronicznym
weryfikowanym przy pomocy ważnego kwalifikowanego certyfikatu w dniu 2022-12-14 roku przez:

Andrzej Kulesa, Przewodniczący Rady Wielkopolskiej Okręgowej Izby Inżynierów Budownictwa.

(Zgodnie z art. 78¹ K.c.

- § 1. Do zachowania elektronicznej formy czynności prawnej wystarcza złożenie oświadczenia woli w postaci elektronicznej i opatrzenie go kwalifikowanym podpisem elektronicznym.
- § 2. Oświadczenie woli złożone w formie elektronicznej jest równoważne z oświadczeniem woli złożonym w formie pisemnej.)

* Weryfikację poprawności danych w niniejszym zaświadczeniu można sprawdzić za pomocą numeru weryfikacyjnego zaświadczenia na stronie Polskiej Izby Inżynierów Budownictwa www.piib.org.pl lub kontaktując się z biurem właściwej Okręgowej Izby Inżynierów Budownictwa.

Jarosław Mazur
62-600 Koło
ul. Zawadzkiego 8/7

Koło, 15.12.2022 r.

OŚWIADCZENIE

Oświadczam że zgodnie z ustawą z dnia 7 lipca 1994r.-Prawo Budowlane
(Dz.U. z 2021 r. poz.2351) art. 20 ust. jako projektant sprawdzający projektu na :

Projekt budowlany na Rozbudowę drogi w ramach budowy chodników dla inwestycji
„Budowa chodników w miejscowości Barłogi wraz z drogami wewnętrznymi”
479,406/4,227/7, 405/5,405/1,405/3 , 411/4,407,412 , 224/4, 224/8
obręb ewidencyjny: 0001 Barłogi , jednostka ewidencyjna : 300905_2 Gmina Grzegorzew.

BRANŻA DROGOWA

Inwestor: Gmina Grzegorzew, 62-640 Grzegorzew, plac 1000-lecia 1
Lokalizacja : m. Barłogi: gmina Grzegorzew, powiat kolski , woj. Wielkopolskie

sporządzony został zgodnie z obowiązującymi przepisami oraz zasadami wiedzy technicznej.

mp Jarosław Mazur
Upoważnienie nr 342/84/92-93
Projektowanie, kierowanie, nadzór
i kontrola robót drogowo-mostowych
62-600 Koło, ul. Zawadzkiego 8/7
.....
Podpis

Konin, 1975 - 04 - 03

OP. AB-2032-11211
w Koninie

Nr. GP.7142/34/72-73

DECYZJA O SIWIERDZENIU PRZYGOTOWANIA ZAWODOWEGO
do pełnienia samodzielnych funkcji technicznych
w budownictwie

Na podstawie § 2 ust.1;5 ust.1;7 i § 13 ust.1 pkt. 3 lit. b
rozporządzenia Ministra Gospodarki Terenowej i Uchrony Środowiska z dnia
20 lutego 1975 r. w sprawie samodzielnych funkcji technicznych w budowni-
-ctwie (Dz.U.Nr B,poz.46 z późn.zm.)
Stwierdza się, że :

Pan / Pani Stanisław MAZUR
(imię i nazwisko)

magister inżynier budownictwa
(tytuł naukowy-zawodowy)

urodzony (a) dnia 22 lutego 1951 r.w Tuliszkowie

posiada przygotowanie zawodowe upoważniające do wykonywania samodzielnej

funkcji projektanta oraz kierownika budowy i robót
(rodzaj funkcji)

w specjalności konstrukcyjno - inżynierskiej
(rodzaj specjalności techn.-bud.)

w zakresie dróg i nawierzchni lotniskowych

obejmującej również typowe mosty i przepusty.

(specjalizacja zawodowa)

Pan / Pani Jarostaw MAZUR

jest upoważniony (a) do:

1. sporządzania projektów budowli, dróg i nawierzchni lotniskowych oraz typowych mostów i przelotów,
2. kierowania, nadzorowania i kontrolowania budowy i robót, kierowania i kontrolowania wytwarzania konstrukcyjnych elementów budowlanych oraz oceniania i badania stanu technicznego budowli dróg i nawierzchni lotniskowych obejmujących również typowe mosty i przeloty.

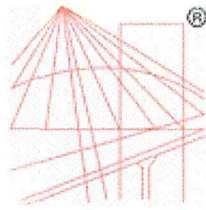
Od decyzji niniejszej przysługują Pana odwołanie do Ministra Gospodarki Przestrzennej i Budownictwa za pośrednictwem Dyrektora Wydziału Gospodarki Przestrzennej Urzędu Wojewódzkiego, w terminie 14 dni od daty jej otrzymania.

Naczelny:

Pan Jarostaw Mazur
ul. Zawadzkiego 2/7
62-100 Kalisz



z up. WOJEWODY
Marek Kozłowski
Dyrektor Wydziału
Gospodarki Przestrzennej



P O L S K A
I Z B A
I N Z Y N I E R Ó W
B U D O W N I C T W A

Zaświadczenie

o numerze weryfikacyjnym:
WKP-4E9-G8M-95Q *

Pan Jarosław Mazur o numerze ewidencyjnym WKP/BO/3181/01
adres zamieszkania ul. Zawadzkiego 8/7, 62-600 Koło
jest członkiem Wielkopolskiej Okręgowej Izby Inżynierów Budownictwa i posiada wymagane
ubezpieczenie od odpowiedzialności cywilnej.
Niniejsze zaświadczenie jest ważne od 2023-01-01 do 2023-12-31.

Zaświadczenie zostało wygenerowane elektronicznie i opatrzone bezpiecznym podpisem elektronicznym
weryfikowanym przy pomocy ważnego kwalifikowanego certyfikatu w dniu 2022-11-25 roku przez:

Andrzej Kulesa, Przewodniczący Rady Wielkopolskiej Okręgowej Izby Inżynierów Budownictwa.

(Zgodnie z art. 78¹ K.c.

§ 1. Do zachowania elektronicznej formy czynności prawnej wystarczy złożenie oświadczenia woli w postaci elektronicznej i opatrzenie go kwalifikowanym podpisem elektronicznym.

§ 2. Oświadczenie woli złożone w formie elektronicznej jest równoważne z oświadczeniem woli złożonym w formie pisemnej.)

* Weryfikację poprawności danych w niniejszym zaświadczeniu można sprawdzić za pomocą numeru weryfikacyjnego zaświadczenia na stronie Polskiej Izby Inżynierów Budownictwa www.piib.org.pl lub kontaktując się z biurem właściwej Okręgowej Izby Inżynierów Budownictwa.



Rozbudowa drogi w ramach budowy chodników dla inwestycji "Budowa chodników w miejscowości Barłogi wraz z drogami wewnętrznymi"	
Nazwa rusunku:	Plan orientacyjny Skala 1:25000
Branża:	Drogowa-komunikacyjna
Lokalizacja:	m. Barłogi, gm. Grzegorzew, pow. kolski.
Data sporządzenia:	Grudzień 2022 rok.
Zamawiający:	Gmina Grzegorzew, Plac 1000-lecia PP, 62-640 Grzegorzew
Projektował:	Marek Rosiński GP 7342/177/94
Rysunek :	nr. 1
Podpis:	