


Program Rewitalizacji Gminy Grzegorzew na lata 2017 - 2025



Gmina Grzegorzew

Grzegorzew, 2017 r.

Program Rewitalizacji Gminy Grzegorzew na lata
2017-2025 opracowany
na zlecenie Gminy Grzegorzew
przez
firmę GRANTLAB Adam Wolinowski,
w ramach projektu współfinansowanego ze
środków Unii Europejskiej z Europejskiego Funduszu
Rozwoju Regionalnego.



MINISTERSTWO
ROZWOJU



SAMORZĄD WOJEWÓDZTWA
WIELKOPOLSKIEGO

Unia Europejska
Fundusz Spójności



SPIS TREŚCI

	strona
Wstęp.	3
Rozdział 1. Opis powiązań programu z dokumentami strategicznymi i planistycznymi gminy.	5
Rozdział 2. Diagnoza czynników i zjawisk kryzysowych oraz skala i charakter potrzeb rewitalizacyjnych oraz zasięgi przestrzenne obszarów rewitalizacji.	11
Rozdział 3. Wizja stanu obszaru po przeprowadzeniu rewitalizacji (planowany efekt rewitalizacji).	44
Rozdział 4. Cele rewitalizacji oraz odpowiadające zidentyfikowanym potrzebom rewitalizacyjnym kierunki działań mających na celu eliminację lub ograniczenie negatywnych zjawisk.	45
Rozdział 5. Lista planowanych, podstawowych projektów i przedsięwzięć rewitalizacyjnych wraz z ich opisami.	48
Rozdział 6. Charakterystyka pozostałych rodzajów przedsięwzięć rewitalizacyjnych realizujących kierunki działań, mających na celu eliminację lub ograniczenie negatywnych zjawisk powodujących sytuację kryzysową.	56
Rozdział 7. Model powiązań przedsięwzięć społecznych z inwestycyjnymi (o charakterze podstawowym i uzupełniającym).	75
Rozdział 8. Mechanizmy zapewnienia komplementarności między poszczególnymi projektami / przedsięwzięciami rewitalizacyjnymi oraz pomiędzy działaniami podmiotów i funduszy na obszarze objętym programem rewitalizacji.	76
Rozdział 9. Indykatywne ramy finansowe w odniesieniu do przedsięwzięć podstawowych i dodatkowych.	80
Rozdział 10. Mechanizmy włączenia mieszkańców, przedsiębiorców i innych podmiotów i grup aktywnych na terenie gminy w proces rewitalizacji.	83
Rozdział 11. System realizacji (wdrażania) programu rewitalizacji.	85
Rozdział 12. System monitoringu i oceny skuteczności działań i system wprowadzania modyfikacji w reakcji na zmiany w otoczeniu programu.	856

WSTĘP.

Zgodnie z zapisami Ustawy z dnia 9 października 2015 r. o Rewitalizacji pod pojęciem rewitalizacji należy rozumieć: „proces wyprowadzania ze stanu kryzysowego obszarów zdegradowanych, prowadzony w sposób kompleksowy, poprzez zintegrowane działania na rzecz lokalnej społeczności, przestrzeni i gospodarki, skoncentrowane terytorialnie, prowadzone przez interesariuszy rewitalizacji na podstawie gminnego programu rewitalizacji”. Z kolei obszar zdegradowany to obszar, na którym zidentyfikowano stan kryzysowy. Przestrzeń, w której koncentrują się zjawiska negatywne (społeczne, gospodarcze, przestrzenne) oraz problemy, które wpływają na pogorszenie jakości życia mieszkańców. Natomiast obszar rewitalizacji to obszar obejmujący całość lub część obszaru zdegradowanego, cechujący się szczególną koncentracją negatywnych zjawisk, (...) na którym, z uwagi na istotne znaczenie dla rozwoju lokalnego, zamierza się przeprowadzić rewitalizację.

Powierzchnia obszar rewitalizacji Gminy Grzegorzew wynosi 1460 ha, co stanowi 20% powierzchni gminy. Zamieszkuje go 1489 mieszkańców, czyli 25,97% ogółu ludności w gminie. Obszar rewitalizacji obejmuje Bylice Kolonia, Borystawice Kościelne, obszar Grzegorzewa (Plac 1000-Lecia PP, Toruńska, Szkolna, Warszawska, Kolska).

Program Rewitalizacji Gminy Grzegorzew na lata 2017 – 2025 w części diagnostyczno-analitycznej zawiera charakterystykę obecnej sytuacji w Gminie Grzegorzew w sferze społecznej, gospodarczej, technicznej i środowiskowej wraz ze skwantyfikowanymi danymi oraz ich analizą w celu wyznaczenie obszarów zdegradowanych. Diagnoza sporządzona została zgodnie z Ustawą o rewitalizacji z dnia 9 października 2015 (Dz. U. 2015 poz. 1777), jak również zgodnie z "Wytycznymi w zakresie rewitalizacji w programach operacyjnych na lata 2014-2020" Ministerstwa Infrastruktury i Rozwoju z dnia 3 lipca 2015 r.

Część programowa przedstawia najistotniejsze założenia procesu rewitalizacji zdegradowanych obszarów Gminy Grzegorzew w latach 2017–2025, tj.: cele rewitalizacji oraz odpowiadające zidentyfikowanym potrzebom rewitalizacyjnym kierunki działań mających na celu eliminację lub ograniczenie negatywnych zjawisk, listę planowanych, podstawowych projektów i przedsięwzięć rewitalizacyjnych. W części programowej zawarto również model powiązań przedsięwzięć społecznych z inwestycyjnymi o charakterze

podstawowym i uzupełniającym. Ważnym elementem jest również opracowany system monitoringu skuteczności działań wraz z systemem wprowadzania modyfikacji w reakcji na zmiany w otoczeniu oraz sposób ewaluacji i komunikacji społecznej dokumentu.

Partycypacja społeczna stanowiła fundament działań na każdym etapie procesu opracowania Programu Rewitalizacji Gminy Grzegorzew na lata 2017 – 2025. Społeczeństwo Gminy Grzegorzew na etapie tworzenia dokumentu miało możliwość wniesienia swoich pomysłów, opinii, stanowisk, sprzeciwu, aprobaty. Konsultacje społeczne były skierowane do szerokiego grona odbiorców: mieszkańców Gminy Grzegorzew, przedstawiciele organizacji pozarządowych jak również przedstawiciele sektora gospodarczego.

Program zakłada optymalne wykorzystanie specyficznych uwarunkowań obszaru rewitalizacji oraz wzmacnianie jego lokalnych potencjałów (społecznych, kulturowych, środowiskowych).

1. OPIS POWIĄZAŃ PROGRAMU REWITALIZACJI Z DOKUMENTAMI STRATEGICZNYMI I PLANISTYCZNYMI GMINY GRZEGORZEW

Założenia Programu Rewitalizacji Gminy Grzegorzew na lata 2017 – 2025 komplementarne są z dokumentami strategicznymi i planistycznymi gminy Grzegorzew. Opis powiązań przedstawia się następująco:

1.1. STRATEGIA ROZWOJU GMINY GRZEGORZEW NA LATA 2016 - 2023

UCHWAŁA NR XIV/91/2016 RADY GMINY GRZEGORZEW Z DNIA 12 KWIETNIA 2016 ROKU W SPRAWIE PRZYJĘCIA STRATEGII ROZWOJU GMINY GRZEGORZEW NA LATA 2016 - 2023

Założenia Lokalnego Programu Rewitalizacji, w tym wizja stanu docelowego oraz planowane do realizacji przedsięwzięcia są komplementarne ze Strategią Rozwoju Gminy Grzegorzew na lata 2016 – 2023. Zgodnie z koncepcyjnym ujęciem przyszłego stanu gminy: ***Grzegorzew to gmina o zrównoważonym rozwoju, dobrych warunkach i jakości życia mieszkańców, rozwijającej się gospodarce, sprawnie działającym samorządzie, aktywnych i współdziałających dla dobra gminy mieszkańców***. Należy wskazać, iż niniejsza wizja Gminy Grzegorzew jest tożsama ze stanem, jaki samorząd ma osiągnąć po zrealizowaniu założeń zaplanowanych w ramach procesu rewitalizacji. Misją Gminy Grzegorzew jest podejmowanie działań na rzecz poprawy warunków i jakości życia swoich mieszkańców, kreowanie lokalnego rozwoju gospodarczego oraz aktywizacja społeczności lokalnej. Przyjęte przez Radę Gminy Grzegorzew strategiczne kierunki rozwoju skupiają się na zaspokojeniu podstawowych potrzeb wspólnoty samorządowej w zakresie zwiększenia poziomu życia mieszkańców gminy, a tym samym poprawy standardu życia na terenie gminy. Ponadto, w Strategii Rozwoju Gminy Grzegorzew podkreślono konieczność podjęcia przedsięwzięć mających wpływ na rozwój gospodarczy, w tym przedsięwzięć z zakresu wykorzystania lokalnych walorów przyrodniczych i kulturalnych. Poza tym, szczególną uwagę zwrócono na wzmacnianie aktywności społecznej poprzez budowanie tożsamości lokalnej. Udział społeczności w decydowaniu o przyszłości gminy stanowić ma natomiast wyraz aktywnego budowania społeczeństwa obywatelskiego. W związku z powyższym zaplanowane w programie przedsięwzięcia rewitalizacyjne są komplementarne z celami strategicznymi i szczegółowymi Strategii Rozwoju Gminy Grzegorzew:

Cel strategiczny 1. Poprawa warunków i jakości życia mieszkańców.

Cel szczegółowy 1.1. Rozwój infrastruktury technicznej i społecznej.

Cel szczegółowy 1.2. Zmniejszenie negatywnego oddziaływania gospodarstw domowych i obiektów publicznych na środowisko przyrodnicze.

Cel szczegółowy 1.3. Zwiększenie dostępności podstawowych usług dla mieszkańców.

Cel strategiczny 2. Rozwój gospodarczy gminy.

Cel szczegółowy 2.1. Tworzenie warunków do rozwoju działalności gospodarczej na terenie gminy.

Cel szczegółowy 2.2. Wspieranie przedsiębiorczości mieszkańców.

Cel strategiczny 3. Wzrost integracji i aktywności społecznej mieszkańców.

Cel szczegółowy 3.1. Zwiększenie środowiskowej funkcji szkół.

Cel szczegółowy 3.2. Zwiększenie wykorzystania lokalnego dziedzictwa kulturowego i walorów turystycznych gminy w działalności społecznej mieszkańców.

1.2. PLAN GOSPODARKI NISKOEMISYJNEJ GMINY GRZEGORZEW NA LATA 2015 - 2020

UCHWAŁA NR XIII/88/2016 RADY GMINY GRZEGORZEW Z DNIA 23 LUTEGO 2016 ROKU W SPRAWIE PRZYJĘCIA „PLANU GOSPODARKI NISKOEMISYJNEJ GMINY GRZEGORZEW NA LATA 2015 - 2020 ”

Plan Gospodarki Niskoemisyjnej Gminy Grzegorzew jest dokumentem strategicznym wyznaczającym cele na poziomie regionalnym oraz lokalnym. Dla projektów inwestycyjnych jak też projektów nieinwestycyjnych cele regionalne Programu Gospodarki Niskoemisyjnej Gminy Grzegorzew dotyczą poprawy oraz ochrony jakości powietrza. W przypadku założeń na poziomie lokalnym Program ten ma na celu uporządkowanie i organizację działań samorządu sprzyjających poprawie i/lub ochronie jakości powietrza, prowadzenie oceny stanu sytuacji w gminie w zakresie emisji gazów cieplarnianych oraz wskazywanie tendencji rozwojowych. Zgodnie z wizją Programu Gospodarki Niskoemisyjnej Gminy Grzegorzew ***na terenie gminy od 2007 do roku 2020 powinno nastąpić zmniejszenie emisji CO2 w wysokości ok. 3 146 Mg CO2/rok. Działania te związane będą z oszczędnością energii, wytwarzaniem energii odnawialnej oraz edukacją i promocją gospodarki niskoemisyjnej tak aby wzrosła świadomość społeczeństwa w tym zakresie.*** Zdefiniowana wizja koreluje ze stanem, jaki samorząd ma osiągnąć po zrealizowaniu założeń zaplanowanych w ramach procesu rewitalizacji. W związku z powyższym zaplanowane w programie przedsięwzięcia rewitalizacyjne są komplementarne z celami strategicznymi i szczegółowymi Programu Gospodarki Niskoemisyjnej Gminy Grzegorzew:

Cel strategiczny: transformacja Gminy w kierunku gospodarki niskoemisyjnej, poprzez ograniczenie emisji gazów cieplarnianych, poprawę efektywności energetycznej, wzrost wykorzystania energii ze źródeł odnawialnych i poprawę jakości powietrza.

Cel szczegółowy 1. Ograniczenie emisji gazów cieplarnianych do 2020 roku.

Cel szczegółowy 2. Zmniejszenie zużycia energii do 2020 roku.

Cel szczegółowy 3. Zwiększenie wykorzystania energii ze źródeł odnawialnych do 2020.

Cel szczegółowy 4. Zwiększenie wiedzy i świadomości dotyczącej gospodarki niskoemisyjnej.

1.3. PROGRAM USUWANIA WYROBÓW ZAWIERAJĄCYCH AZBEST Z TERENU GMINY GRZEGORZEW NA LATA 2015 – 2032

UCHWAŁA NR XV.93.2016 Z DNIA 30 MAJA 2016 ROKU W SPRAWIE PRZYJĘCIA „PROGRAMU USUWANIA WYROBÓW ZAWIERAJĄCYCH AZBEST Z TERENU GMINY GRZEGORZEW NA LATA 2015-2032”

Program Usuwania Wyrobów Zawierających Azbest z Terenu Gminy Grzegorzew przewiduje podjęcie szeregu różnorodnych działań mających na celu przeciwdziałanie negatywnym dla środowiska naturalnego procesom oraz poprawę stanu środowiska poprzez usunięcie wyrobów zawierających azbest. Cel główny Programu to **zaplanowanie bezpiecznego dla zdrowia mieszkańców i środowiska naturalnego usunięcia wyrobów zawierających azbest z obszaru Gminy do końca 2032 r.** W związku z tym przewidziano do kompleksowej realizacji zadania inwestycyjne, zmierzające do oczyszczenia terenów Gminy Grzegorzew z wyrobów zawierających azbest (tj. usuwanie płyt azbestowo-cementowych z pokryć dachowych i elewacji budynków) oraz przedsięwzięcia nieinwestycyjne, polegające m.in. na organizacji kampanii informacyjnych o szkodliwości azbestu, bezpiecznym użytkowaniu i usuwaniu wyrobów zawierających azbest. Należy zaznaczyć, że realizacja tego typu przedsięwzięć uwzględnia ochronę środowiska naturalnego przy jednoczesnym dbaniu o rozwój społeczno-gospodarczy gminy. Założenia docelowe Programu Usuwania Wyrobów Zawierających Azbest z Terenu Gminy Grzegorzew korelują ze stanem, jaki samorząd ma osiągnąć po zrealizowaniu założeń zaplanowanych w ramach procesu rewitalizacji.

1.4. PLAN ROZWOJU SIECI DRÓG GMINNYCH GMINY GRZEGORZEW NA LATA 2016-2019

UCHWAŁA NR XIII/87/2016 Z DNIA 23 LUTEGO 2016 ROKU RADY GMINY W GRZEGORZEWIE W SPRAWIE PRZYJĘCIA „PLANU ROZWOJU SIECI DRÓG GMINNYCH GMINY GRZEGORZEW NA LATA 2016-2019”

Plan Rozwoju Sieci Dróg Gminnych Gminy Grzegorzew na lata 2016 – 2019 jest rodzajem programu gospodarczego, którego realizacja ma istotny wpływ na sytuację społeczno-gospodarczą w gminie. Realizacja zamierzeń w zakresie inwestycji drogowych przyczyni się do ograniczenia problemów dotyczących stanu technicznego istniejącej infrastruktury drogowej, poprawi funkcjonalność komunikacji wewnętrznej w gminie oraz zwiększy bezpieczeństwo ruchu drogowego. Poprawa stanu dróg Gminy Grzegorzew wpłynie korzystnie na czynniki warunkujące sprawne funkcjonowanie gminy. Zgodnie z zapisami Planu: **Bez rozwiązania problemów infrastruktury drogowej nie można mówić o rozwoju gospodarczym gminy.** W związku z powyższym zaplanowane w Programie Rewitalizacji Gminy Grzegorzew na lata 2017 - 2025 przedsięwzięcia rewitalizacyjne są komplementarne z celami niniejszego Planu, tj.

- Cel nr 1. Zaspokojenie potrzeb mieszkańców gminy w zakresie komunikacji drogowej.
- Cel nr 2. Zapewnienie właściwego standardu dróg.
- Cel nr 3. Podnoszenie standardu dróg gminnych poprzez ich przebudowę i bieżące remonty.
- Cel nr 4. Poprawa bezpieczeństwa ruchu drogowego, poprawę płynności ruchu drogowego.

1.5. PROGRAM WSPÓŁPRACY GMINY GRZEGORZEW Z ORGANIZACJAMI POZARZĄDOWYMI I INNYMI PODMIOTAMI PROWADZĄCYMI DZIAŁALNOŚĆ POŻYTKU PUBLICZNEGO NA 2017 ROK

UCHWAŁA NR XX/122/2016 RADY GMINY GRZEGORZEW Z DNIA 23 LISTOPADA 2016 ROKU W SPRAWIE PRZYJĘCIA „PROGRAMU WSPÓŁPRACY GMINY GRZEGORZEW Z ORGANIZACJAMI POZARZĄDOWYMI I INNYMI PODMIOTAMI PROWADZĄCYMI DZIAŁALNOŚĆ POŻYTKU PUBLICZNEGO NA ROK 2017”

Zgodnie z założeniami Programu Współpracy Gminy Grzegorzew z Organizacjami Pozarządowymi, przedmiotem kooperacji samorządu i instytucji z sektora NGO jest zaspokajanie potrzeb społeczności lokalnej poprzez realizację zadań własnych gminy, konsultowanie i tworzenie wspólnych rozwiązań problemów oraz innych spraw dotyczących mieszkańców gminy. Współpraca Gminy z organizacjami pozarządowymi prowadzona jest w formie finansowej oraz pozafinansowej w następujących obszarach priorytetowych: wspieranie i upowszechnianie kultury fizycznej i sportu, pomoc społeczna, w tym pomoc w dożywianiu rodzin i osób w trudnej sytuacji życiowej oraz wyrównywanie szans tych rodzin i osób, a także kultura, sztuka, ochrona dóbr kultury i dziedzictwa narodowego. Głównym celem Programu Współpracy jest **rozwijanie potencjału społeczności lokalnej, budowanie partnerstwa między administracją samorządową a organizacjami, służącego rozpoznawaniu i zaspokajaniu potrzeb społecznych w sposób skuteczny i efektywny.**

Szczegółowe cele współpracy to:

1. Stworzenie warunków do powstania inicjatyw i struktur funkcjonujących na rzecz społeczności lokalnej Gminy.
2. Zapewnienie udziału organizacji w realizacji zadań publicznych.
3. Wykorzystanie potencjału i możliwości organizacji w realizacji zadań publicznych.
4. Obniżenie kosztów realizacji zadań publicznych przy udziale pracy wolontariuszy.
5. Integracja środowiska lokalnego.
6. Wspieranie lokalnych przedsięwzięć oraz działalności organizacji.

Każde zaplanowane w Programie Rewitalizacji Gminy Grzegorzew na lata 2017 – 2025 przedsięwzięcie rewitalizacyjne, poprzez zaspokajanie potrzeb społeczno-ekonomicznych wspólnoty gminnej, ma na celu rozwijanie potencjału społeczności lokalnej. Ponadto, na etapie planowania i realizacji projektów rewitalizacyjnych władze samorządowe podejmować będą działania w aspekcie integracji środowiska lokalnego.

1.6. GMINNY PROGRAM PRZECIWDZIAŁANIA NARKOMANII W GMINIE GRZEGORZEW NA LATA 2013-2017

UCHWAŁA NR XXV/135/2012 RADY GMINY GRZEGORZEW Z DNIA 20 GRUDNIA 2012 ROKU W SPRAWIE UCHWALENIA „GMINNEGO PROGRAMU PRZECIWDZIAŁANIA NARKOMANII W GMINIE GRZEGORZEW NA LATA 2013-2017”

Zaplanowane w Gminnym Programie Przeciwdziałania Narkomanii w Gminie Grzegorzew na lata 2013 – 2017 różnorodne działania profilaktyczne zostały ukierunkowane na zwiększenie świadomości społecznej, zapewnienie edukacji oraz budowanie wsparcia na rzecz zdrowia publicznego. Cel główny Programu to ograniczenie problemu narkomanii na terenie gminy poprzez osiągnięcie następujących celów szczegółowych:

1. Opóźnienie inicjacji narkotykowej.
2. Promocja zdrowego stylu życia.
3. Zmniejszenie ryzyka wystąpienia problemów związanych z używaniem substancji psychoaktywnych.
4. Diagnoza i aktualizacja problemów związanych z zagrożeniem używania substancji psychoaktywnych, stanu zjawiska i jego specyfiki środowiskowej, oraz unowocześnienie programów profilaktycznych.
5. Zwiększenie pomocy osobom uzależnionym.

Działania realizowane w ramach Gminnego Programu Przeciwdziałania Narkomanii w Gminie Grzegorzew na lata 2013 – 2017 mają wspierać inicjatywy na rzecz zdrowia publicznego oraz pomagać w rozwiązywaniu problemów społecznych gminy. Przy uwzględnieniu programów pomocy społecznej oraz działań profilaktycznych działania rewitalizacyjne mają na celu m.in. integrację osób i rodzin z grup szczególnego ryzyka. Biorąc pod uwagę powyższe informacje zaplanowane w Programie Rewitalizacji Gminy Grzegorzew na lata 2017 - 2025 przedsięwzięcia rewitalizacyjne są komplementarne z celami Gminnego Programu Przeciwdziałania Narkomanii w Gminie Grzegorzew na lata 2013 – 2017.

1.7. STUDIUM UWARUNKOWAŃ I KIERUNKÓW ZAGOSPODAROWANIA PRZESTRZENNEGO GMINY GRZEGORZEW

UCHWAŁA NR XXVI/140/2013 RADY GMINY GRZEGORZEW Z DNIA 30 STYCZNIA 2013 ROKU W SPRAWIE ZMIANY STUDIUM UWARUNKOWAŃ I KIERUNKÓW ZAGOSPODAROWANIA PRZESTRZENNEGO GMINY GRZEGORZEW UCHWALONEGO UCHWAŁĄ NRXXXIII/183/2002 RADY GMINY GRZEGORZEW Z DNIA 6 MARCA 2002 ROKU

Głównym założeniem Studium Uwarunkowań i Kierunków Zagospodarowania Przestrzennego Gminy Grzegorzew jest kontynuacja i rozszerzenie dotychczasowych celów określonych w dokumentach strategicznych gminy. Zasadnicze kierunki uwzględniane w kształtowaniu przestrzennym gminy są następujące:

- 1. Poprawa aktualnego stanu zagospodarowania przestrzeni gminy: stworzenie terenów dla rozwoju funkcji przemysłowych i usługowych, mieszkaniowych, poprawa warunków zamieszkiwania poprzez uzbrajanie terenów, poprawa stanu środowiska naturalnego, poprawa bezpieczeństwa w tym poprawa bezpieczeństwa komunikacji.**
- 2. Tworzenie we współpracy z samorządem województwa, starostwem powiatowym i gminami sąsiednimi warunków do racjonalnego rozwoju gminy.**

Wyżej wymienione kierunki działań są komplementarne z założeniami Programu Rewitalizacji Gminy Grzegorzew na lata 2017 - 2025. Program określa zdiagnozowane problemy w poszczególnych obszarach, które należy obligatoryjnie uwzględnić w trakcie procesu rewitalizacji. Ponadto, dla powodzenia działań rewitalizacyjnych należy optymalnie wykorzystywać zdefiniowane potencjały Gminy Grzegorzew. Studium Uwarunkowań i Kierunków Zagospodarowania Przestrzennego Gminy Grzegorzew wymienia szereg mocnych stron gminy m.in. dostępność komunikacyjną, dbałość o zachowanie dziedzictwa kulturowego czy też typowo rolniczy charakter gminy. W związku z tym za podstawowe funkcje gminy uznano rolnictwo, zróżnicowaną działalność gospodarczą, mieszkalnictwo oraz rekreację i wypoczynek. W związku z tym w kształtowaniu przestrzennym gminy należy podjąć działania na rzecz podniesienia atrakcyjności gminy, jako miejsca zamieszkania, prowadzenia działalności gospodarczej oraz rekreacji, podniesienia jakości stanu środowiska naturalnego oraz podniesienia poziomu bezpieczeństwa. Studium wyznacza następujące obszary zadań na rzecz racjonalnego rozwoju gminy:

a) z zakresu komunikacji:

- budowa dróg równoległych do drogi krajowej, zapewniających dostępność do projektowanych terenów inwestycyjnych,
- rozbudowa i przebudowa systemu dróg powiatowych, w tym m.in. zapewnienie możliwości bezpiecznej komunikacji pieszej i rowerowej,
- rozbudowa i przebudowa systemu dróg gminnych, w tym m.in. zapewnienie możliwości bezpiecznej komunikacji pieszej i rowerowej,

b) z zakresu ochrony wód, ochrony środowiska, infrastruktury technicznej:

- uporządkowanie gospodarki ściekowej gminy,

c) z zakresu ochrony dóbr kultury

- rewitalizacja obszarów i obiektów zabytkowych oraz objętych ochroną konserwatorską,

d) inne zadania własne gminy:

- zapewnienie zaopatrzenia terenów w wodę,
- utrzymywanie i zapewnienie miejsc dla rozbudowy gminnych obiektów użyteczności publicznej, instytucji kultury, kultury fizycznej i turystyki, w tym terenów rekreacyjnych i urządzeń sportowych.

Uwzględniając kierunki rozwoju gminy zaplanowane w Programie Rewitalizacji Gminy Grzegorzew na lata 2017 - 2025 przedsięwzięcia rewitalizacyjne są komplementarne z założeniami Studium Uwarunkowań i Kierunków Zagospodarowania Przestrzennego Gminy Grzegorzew.

2. DIAGNOZA CZYNNIKÓW I ZJAWISK KRYZYSOWYCH ORAZ SKALA I CHARAKTER POTRZEB REWITALIZACYJNYCH ORAZ ZASIĘGI PRZESTRZENNE OBSZARÓW REWITALIZACJI

Przeprowadzona diagnoza społeczno-gospodarcza Gminy Grzegorzew miała na celu wyznaczenie obszarów zdegradowanych, co stanowi jeden z etapów realizacji projektu opracowania Programu Rewitalizacji Gminy Grzegorzew na lata 2017-2025.

Sporządzona diagnoza stanowi efekt rzeczywistego przeanalizowania określonych zjawisk występujących w Gminie Grzegorzew takich jak:

1. ubóstwo – rozkład terytorialny poszczególnych świadczeń pomocy społecznej, świadczeń rodzinnych i innych zależnych od dochodu (np. dodatków mieszkaniowych),
2. bezrobocie – rozkład terytorialny osób pobierających świadczenia, dodatkowo analiza występowania osób długotrwale bezrobotnych, np. osób młodych
3. uczestnictwo w życiu publicznym – rozkład terytorialny frekwencji wyborczej,
4. poziom edukacji – rozkład terytorialny wyników w nauce,

W przeprowadzonej analizie wykorzystano obiektywne i weryfikowalne mierniki i metody badawcze dostosowane do lokalnych uwarunkowań Gminy Grzegorzew.

Prezentowana w niniejszym dokumencie diagnoza sporządzona została zgodnie z Ustawią o rewitalizacji z dnia 9 października 2015 (Dz. U. 2015 poz. 1777), jak również zgodnie z "Wytycznymi w zakresie rewitalizacji w programach operacyjnych na lata 2014-2020" Ministerstwa Infrastruktury i Rozwoju z dnia 3 lipca 2015 r.

W przeprowadzonej diagnozie społeczno – gospodarczej wykorzystano obiektywne i weryfikowalne mierniki i metody badawcze dostosowane do uwarunkowań Gminy Grzegorzew. Dane do oceny skali koncentracji negatywnych zjawisk pozyskano z Urzędu Gminy Grzegorzew, statystyk Policji w Grzegorzewie, danych Gminnego Ośrodka Pomocy Społecznej, Powiatowego Urzędu Pracy w Kole oraz statystyk GUS. Na cele opracowania diagnozy przygotowano i przeprowadzono badania ankietowe wśród mieszkańców Gminy Grzegorzew oraz przeprowadzono badania jakościowe – wywiady pogłębione z przedstawicielami Gminy Grzegorzew, Gminnego Ośrodka Pomocy Społecznej, Sołtysami i z lokalną społecznością.

W diagnozie posłużono się następującymi pojęciami:

- **rewitalizacja** – **proces** wyprowadzania ze stanu kryzysowego obszarów zdegradowanych, prowadzony w **sposób kompleksowy**, poprzez zintegrowane działania na rzecz lokalnej społeczności, przestrzeni i gospodarki, **skoncentrowane terytorialnie**, prowadzone przez interesariuszy rewitalizacji na podstawie programu rewitalizacji,

- **obszar zdegradowany** – obszar, na którym zidentyfikowano stan kryzysowy. Przestrzeń, w której koncentrują się zjawiska negatywne (społeczne, gospodarcze, przestrzenne)¹ oraz problemy, które wpływają na pogorszenie jakości życia mieszkańców,
- **obszar rewitalizacji** – obszar obejmujący całość lub część obszaru zdegradowanego, cechujący się szczególną koncentracją negatywnych zjawisk, (...) na którym, z uwagi na istotne znaczenie dla rozwoju lokalnego, zamierza się przeprowadzić rewitalizację²; nie może on obejmować terenów większych niż 20% gminy oraz nie może być zamieszkiwany przez więcej niż 30% mieszkańców gminy.

2.1. METODOLOGIA

Przeprowadzenie diagnozy społecznej mało na celu określenie obszaru zdegradowanego w Gminie Grzegorzew. Punktem wyjścia było przyjęcie podziału administracyjnego umożliwiającego docelowe wyodrębnienie obszaru zdegradowanego

Biorąc pod uwagę liczbę ludności Gminy Grzegorzew oraz rozproszenie zabudowy przyjęto podział na mniejsze (13) jednostki urbanistyczne. Taki zabieg miał na celu lepszą charakterystykę statystyczną i wyodrębnienie obszaru zdegradowanego w sposób gwarantujący obiektywizm poszczególnych zjawisk oraz z drugiej strony, wieloaspektowość funkcji terenu.

Dla potrzeb wyznaczenia obszarów zdegradowanych w Gminie Grzegorzew określono listę wskaźników diagnozujących poszczególne sfery funkcjonowania gminy w zakresie sytuacji społeczno-gospodarczej. Przyjęte wskaźniki w możliwie najlepszy sposób pozwalały na identyfikację negatywnych zjawisk zachodzących w przestrzeni gminy. Weryfikacja wskaźników objęła również ich poprawność metodologiczną. Przyjęto założenie, że wskaźnik powinien opisywać w sposób czytelny i przejrzysty dany problem, powinien być łatwy w odbiorze i łatwo weryfikowalny, a także powinien dobrze różnicować przestrzeń gminy.

W celu uzyskania miarodajnych informacji, które pozwoliły stworzyć rzetelny obraz obszaru zdegradowanego, zostały przeprowadzone badania empiryczne metodą sondażu diagnostycznego tj. ankiet oraz wywiadów swobodnych kierunkowanych. Na podstawie ankiet określono między innymi: płeć ankietowanych, wiek, wykształcenie, status zawodowy.

¹ Zgodnie z Ustawą o rewitalizacji z dnia 9 października 2015 r. (Dz. U. 2015 poz. 1777) oraz „Wytycznymi w zakresie rewitalizacji w programach operacyjnych na lata 2014-2020”.

² „Wytyczne w zakresie rewitalizacji w programach operacyjnych na lata 2014-2020”, Ministerstwo Infrastruktury i Rozwoju, Warszawa, 3 lipca 2015 r., MliR/H 2014-2020/20(01)/07/2015, Rozdział 3, pkt 4.

Tabela. 1. Wskaźniki wykorzystane do wyznaczenia obszarów zdegradowanych w Gminie Grzegorzew.

Lp.	Zjawisko	Wskaźnik
Wskaźniki dla sfery społecznej		
1	Poziom bezrobocia	Udział bezrobotnych w liczbie osób w wieku produkcyjnym
2	Poziom ubóstwa	Udział osób objętych pomocą społeczną w ludności ogółem
3	Poziom przestępczości	Przestępstwa na 100 mieszkańców
4	Poziom edukacji	Średni wynik egzaminu gimnazjalnego z przedmiotów humanistycznych i matematyczno-przyrodniczych (dane dla gminy)
5	Poziom kapitału społecznego	Frekwencja w wyborach do rady gminy
6	Poziom kapitału ludzkiego	Udział ludności w wieku poprodukcyjnym w ludności ogółem
7	Poziom patologii społecznej	Liczba założonych „niebieskich kart”
Wskaźniki dla sfery gospodarczej		
1	Poziom przedsiębiorczości	Liczba podmiotów gospodarczych wpisanych do rejestru REGON
		Udział podmiotów gospodarczych w ludności ogółem
Wskaźniki dla sfery technicznej		
1	Poziom mieszkańców posiadających przyłącza kanalizacyjne	Liczba gospodarstw domowych posiadających przyłącza kanalizacyjne
2	Stan dróg	Ilość wybudowanych dróg w km
3	Stan budynków wielorodzinnych	Liczba budynków wymagających termomodernizacji
Wskaźniki dla sfery środowiskowej		
1	Poziom azbestu	Powierzchnia płyt azbestowych w m ² w przeliczeniu na liczbę gospodarstw domowych
2	Usuwanie odpadów	Liczba dzikich wysypisk śmieci
3	Poziom oczyszczalni ścieków	Liczba wybudowanych oczyszczalni ścieków

Źródło: opracowanie własne

Gmina Grzegorzew stanowi lokalną wspólnotę samorządową tworzoną przez mieszkańców gminy oraz terytorium obejmujące jednostki pomocnicze gminy: Barłogi, Boguszyniec i Kiełczewek, Borysławice Kościelne i Borysławice Zamkowe, Bylice-Kolonia i Bylice, Grodna, Grzegorzew, Ladorudzek, Ponętów Dolny, Tarnówka, Zabłocie.

W celu delimitacji obszarów zdegradowanych w gminie Grzegorzew obszar gminy został podzielony na 13 obrębów (jednostek urbanistycznych).

2.2. DELIMITACJA OBSZARU ZDEGRADOWANEGO

Sfera społeczna

Analiza struktury społeczeństwa i jego potrzeb oraz problemów jest istotna pod kątem rewitalizacji, której celem jest ożywienie społeczne i gospodarcze Gminy Grzegorzew, jak również zwiększenie potencjału kulturalnego na terenach zdegradowanych.

W Gminie Grzegorzew zamieszkiwało w 2016 roku 5733 osób w tym 2839 mężczyzn i 2894 kobiety. Cechą charakterystyczną struktury ludności Gminy Grzegorzew jest większa liczba mężczyzn niż kobiet w grupie ludności w wieku przedprodukcyjnym i produkcyjnym. Natomiast w grupie ludności w wieku poprodukcyjnym liczba kobiet zdecydowanie przewyższa liczbę mężczyzn o 51,29%.

Tabela 2. Liczba ludności ogółem w latach 2014-2016.

Liczba ludności ogółem w latach					
2014		2015		2016	
5743		5702		5733	
w tym mężczyzn					
2845		2811		2839	
w tym kobiet					
2898		2891		2894	
w wieku przedprodukcyjnym - 14 lat i mniej; ogółem					
ogółem	952	ogółem	908	ogółem	962
w tym:		w tym:		w tym:	
mężczyzn	510	mężczyzn	483	mężczyzn	519
kobiet	442	kobiet	425	kobiet	443
w wieku produkcyjnym: 15-59 lat kobiety, 15-64 lata mężczyźni; ogółem					
ogółem	3789	ogółem	3766	ogółem	3777
w tym:		w tym:		w tym:	
mężczyzn	1989	mężczyzn	1985	mężczyzn	1983
kobiet	1800	kobiet	1781	kobiet	1794
w wieku poprodukcyjnym; ogółem					
ogółem	1002	ogółem	1028	ogółem	994
w tym:		w tym:		w tym:	
mężczyzn	346	mężczyzn	343	mężczyzn	337
kobiet	656	kobiet	685	kobiet	657
saldo migracji; ogółem					
-5		bd		-8	

Źródło: opracowanie własne na podstawie danych GUS Poznań

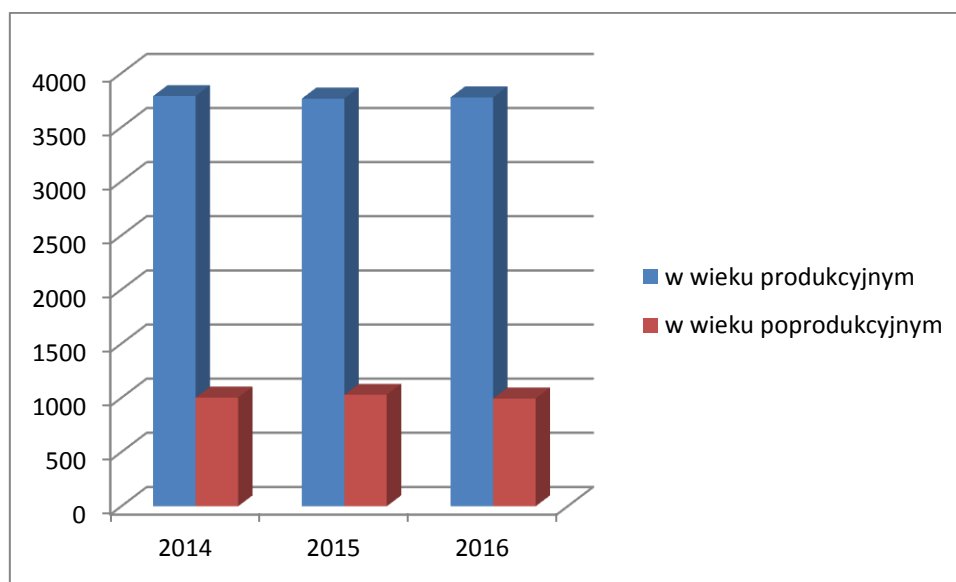
Strukturę mieszkańców Gminy Grzegorzew można również scharakteryzować pod względem zróżnicowania wiekowego, co jest bardzo istotne z uwagi na zróżnicowanie potrzeb i oczekiwań społeczeństwa oraz jego możliwości rozwoju.

Analiza danych demograficznych wskazuje, że:

- ✓ w 2016 roku liczba ludności w wieku produkcyjnym zmniejszyła się o 12 osób do roku 2014, a zwiększyła się o 11 osób w stosunku do roku 2015.
- ✓ w ostatnich trzech latach liczba ludności w wieku przedprodukcyjnym zwiększyła się o 10 osób głównie z powodu wzrostu w 2016 roku liczby urodzeń,
- ✓ liczba ludności w wieku poprodukcyjnym systematycznie rośnie średnio o 16 osób rocznie; utrzymywanie się tej tendencji od trzech lat w połączeniu z liczbą ludności w wieku przedprodukcyjnym wskazuje na proces starzenia się ludności. Na stałym poziomie utrzymuje się (ok. 23%) udział mężczyzn w grupie ludności w wieku poprodukcyjnym. Nie ma znaczącej migracji ludzi młodych.

Najwięcej osób zamieszkuje obszary Grzegorzewa (34,75%), Bałogi (11,98%), obszar Ponętów Dolny (10,38%), obszar Bylice i Bylice-Kolonia (9,37%). Najmniej osób zamieszkuje obszar Ladorudzek (2,72%).

Rys. 1 Liczba ludności w Gminie Grzegorzew w wieku produkcyjnym i poprodukcyjnym w latach 2014-2016.



Źródło: opracowanie własne na podstawie danych GUS Poznań

Bezrobocie

Dla rozwoju gminy oraz powiatu niezmiernie istotnym jest kwestia zamożności jego mieszkańców, a ta jest nierozłącznie powiązana z ich sytuacją na rynku pracy. Kluczowymi są

zagadnienia związane ze stanem bezrobocia w Gminie Grzegorzew na tle powiatu na tle województwa.

Tabela 3. Liczba bezrobotnych w Gminie Grzegorzew w latach 2014 - 2016

Liczba bezrobotnych w latach		
2014	2015	2016
ogółem 322	ogółem 263	Ogółem 216
w tym mężczyzn		
128	105	80
w tym kobiet		
194	158	136

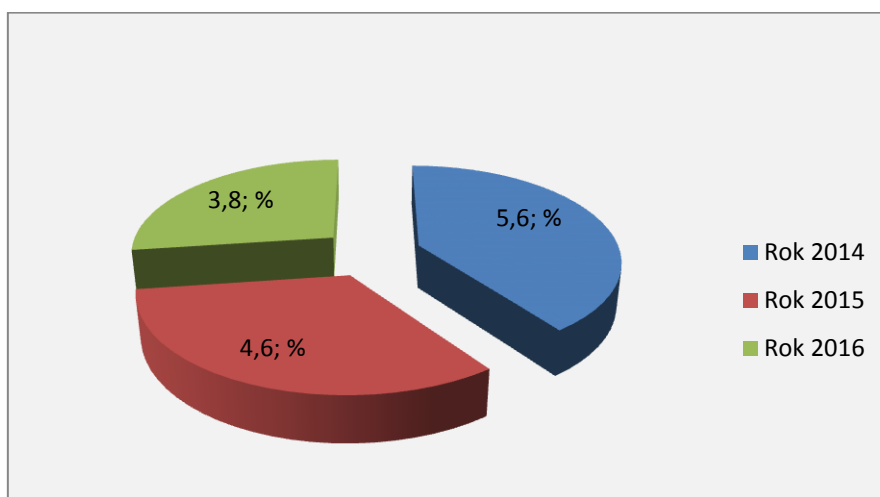
Źródło: opracowanie własne na podstawie danych PUP w Kole

Bezrobocie w Gminie jest wyższe od średniej w województwie. Największy procentowy udział wśród bezrobotnych mają najmłodsze roczniki osób w wieku produkcyjnym (do 34 lat) i osoby bez kwalifikacji i doświadczenia zawodowego. Najmniej osób bezrobotnych jest w grupie wiekowej powyżej 55 lat. W latach 2014 – 2016 liczba bezrobotnych systematycznie spada, średnio o ok. 53 osób rocznie. W 2016 roku liczba bezrobotnych zmalała o 106 osób w stosunku do stanu z 2014 roku. Spadek liczby bezrobotnych w latach 2014 – 2016 jest charakterystyczny również dla powiatu kolskiego i województwa wielkopolskiego.

W większości analizowanych kategorii bezrobotnych dominują kobiety, które stanowią 60% ogółu bezrobotnych i bezrobotnych do 34 roku życia oraz ok. 70% długotrwale bezrobotnych. Natomiast w grupie wiekowej 45 lat i więcej liczba bezrobotnych kobiet i mężczyzn jest taka sama.

Większość bezrobotnych (62,3%) to osoby długotrwale pozbawione pracy, co świadczy o niekorzystnej sytuacji na lokalnym rynku pracy. Udział bezrobotnych w liczbie osób w wieku produkcyjnym w Gminie Grzegorzew wyniósł 5,72 %, a średnia z obrębów Gminy wyniosła 9,8 %.

Rys. 2. Udział bezrobotnych zarejestrowanych w liczbie ludności w wieku produkcyjnym.

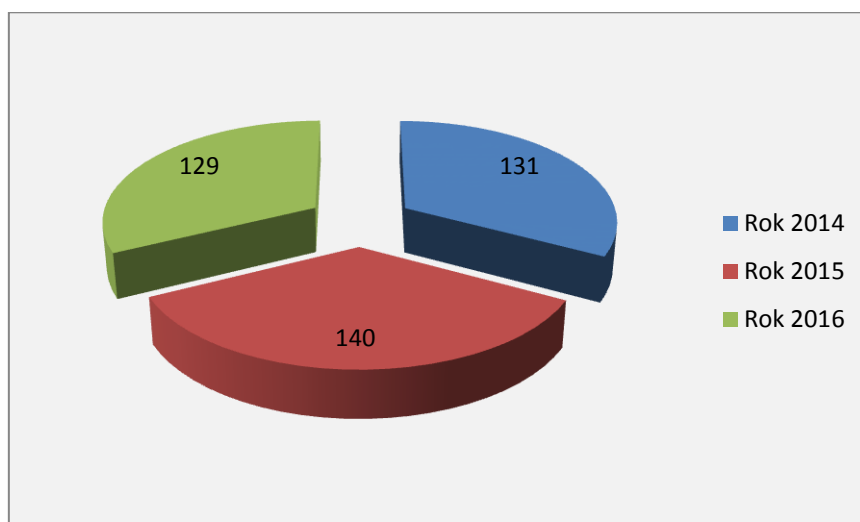


Źródło: opracowanie własne na podstawie danych PUP w Kole

Poziom ubóstwa

Według danych Gminnego Ośrodka Pomocy Społecznej w Grzegorzewie w 2016 r. z pomocy społecznej korzystało 129 mieszkańców Gminy, z czego większość (79,1%) to osoby bezrobotne. (30,23%) korzystających z pomocy społecznej stanowili mieszkańcy Grzegorzewa, (12,4%) mieszkańcy Ponętowa Dolnego, (11,63%) osoby zamieszkujące w Barłogach, a (7,75 %) mieszkańcy Grodna.

Rys. 3. Poziom ubóstwa w latach 2014 -2016.



Źródło: opracowanie własne na podstawie danych GOPS w Grzegorzewie

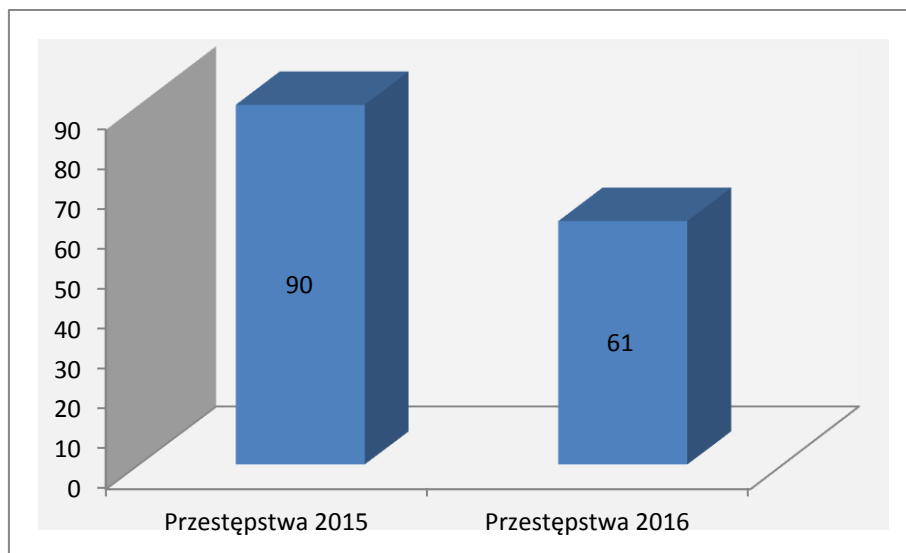
Poziom przestępczości

Według danych Policji w Grzegorzewie w 2016 r. na terenie Gminy Grzegorzew doszło do 61 przestępstw, z czego najwięcej miało miejsce w Grzegorzewie (29), i Borysławicach Kościelnych (7). Liczba przestępstw w przeliczeniu na 100 mieszkańców wyniosła: w Grzegorzewie średnio (1,27%), Barłogi (6,87%), Ponętów Dolny (5,95%), Tarnówka (4,10%). Policja odnotowała w badanym okresie 140 wykroczeń.

Poziom patologii społecznej

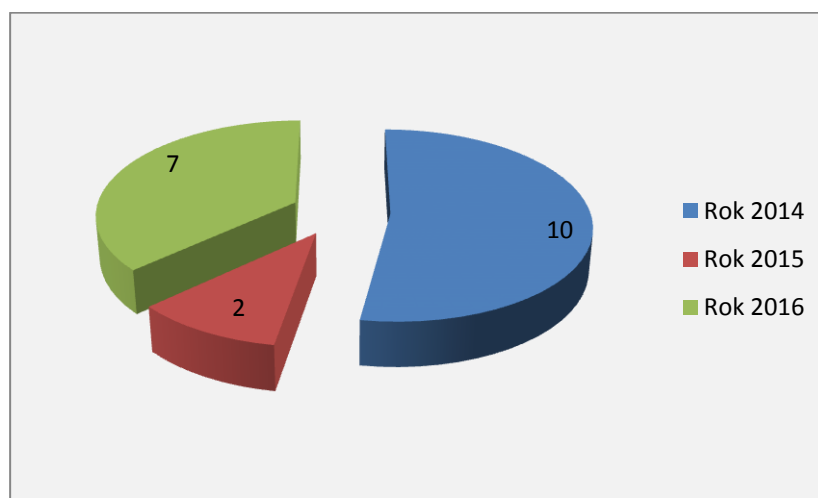
Według danych Gminnego Ośrodka Pomocy Społecznej w 2016 r. na terenie Gminy Grzegorzew wydano 7 „niebieskich kart”, z czego 3 w Grzegorzewie, 2 w Borysławicach Kościelnych, po jednej „niebieskiej karcie” w Zabłociu, i w Borysławicach Zamkowych.

Rys. 4. Liczba popełnionych przestępstw w Gminie Grzegorzew w latach 2014 – 2016.



Źródło: opracowanie własne na podstawie danych Policji w Grzegorzewie.

Rys. 5. Liczba wydanych „niebieskich kart”.



Źródło: opracowanie własne

Poziom edukacji

Sieć szkół w Gminie Grzegorzew tworzą:

- ✓ Gimnazjum w Grzegorzewie,
- ✓ Szkoła Podstawowa im. Tadeusza Zawadzkiego „Zośki” w Grzegorzewie (wchodząca w skład Zespołu Szkolno – Przedszkolnego),
- ✓ Szkoła Podstawowa w Barłogach,
- ✓ Szkoła Podstawowa im. Jana Pawła II w Bylicach – Kolonia,
- ✓ Szkoła Podstawowa w Borystawicach Kościelnych, której organem prowadzącym jest Stowarzyszenie Edukacyjne.

Baza edukacyjna jest dobrze wyposażona w pomoce dydaktyczne, w tym zakupione w ramach uczestnictwa w programach i projektach: „ Radosna szkoła”, „Indywidualizacja nauczania w kl. I- III, „ Edukacja włączająca”, „ Mały Mistrz” i „ Książki naszych marzeń”.

W szkołach podstawowych znajdują się atrakcyjnie wyposażone miejsca zabaw dla dzieci najmłodszych, zestawy do terapii sensorycznej na zajęcia rewalidacyjne i gimnastyki korekcyjnej oraz nowoczesne pracownie przedmiotowe. Szkoły podstawowe dysponują małymi lub pełnowymiarowymi salami gimnastycznymi i wielofunkcyjnymi boiskami sportowymi. W szkołach podstawowych, dla których organem prowadzącym jest gmina, uczniowie klas VI mają zapewnioną bezpłatną naukę pływania w ramach zajęć wychowania fizycznego. Z danych Okręgowej Komisji Egzaminacyjnej w Poznaniu z 2016 r. wynika, że średni wynik z egzaminu gimnazjalnego na terenie Gminy Grzegorzew wyniósł:

- ✓ Historia i WOS – 51,10%
- ✓ Język polski – 61,24%
- ✓ Przedmioty przyrodnicze – 51,50%
- ✓ Matematyka – 41,60%
- ✓ Język angielski podstawowy – 51,86%
- ✓ Język angielski rozszerzony – 33,27%
- ✓ Język niemiecki podstawowy – 42,92%

Poziom kapitału społecznego

Według danych Państwowej Komisji Wyborczej frekwencja w wyborach do rady gminy w 2014 r. wyniosła: 49,45%. Najwyższa frekwencja (67,78 %) w wyborach samorządowych wystąpiła na obszarze Bylice. Najniższa frekwencja w wyborach do rady gminy Grzegorzewa (47,56%) wystąpiła w Borystawicach Kościelnych. W pozostałych obszarach Gminy Grzegorzew frekwencja wahała się od 57,74% do 60,74%.

Każda gmina ma obowiązek zaspokajania potrzeb mieszkańców związanych z kulturą fizyczną i sportem oraz zapewnieniem terenów rekreacyjnych i urządzeń sportowych. Choć budowa tych obiektów jest bardzo ważna, to samorządy powinny pamiętać także o inwestowaniu w zwykłe boiska szkolne, parki rozrywki, ścieżki rowerowe czy inne miejsca, na których osoby amatorsko zajmujące się uprawianiem sportu będą mogły spełnić swój wolny czas.

Tabela 4. Kultura i sztuka w Gminie Grzegorzew.

Kultura i sztuka			
	2014	2015	2016
ludność na 1 placówkę biblioteczną (łącznie z punktami bibliotecznymi ujętymi zgodnie z siedzibą jednostki macierzystej)	2872	2851	2867
czytelnicy bibliotek publicznych na 1000 ludności	70	59	65
księgozbiór	17480	17372	18656
czytelnicy w ciągu roku	398	337	369

Źródło: opracowanie własne na podstawie danych UG w Grzegorzewie

Sfera gospodarcza

Gmina Grzegorzew jest gminą wiejską liczącą 1.287 gospodarstw rolnych należących do osób fizycznych i 7 gospodarstw rolnych należących do osób prawnych, położoną w województwie wielkopolskim, w powiecie kolskim. W latach 1975–1998 gmina położona była w województwie konińskim. Przeważającą część stanowią gospodarstwa o powierzchni od 2 do 5 ha, to 38% ogółu gospodarstw rolnych oraz gospodarstwa o powierzchni od 1 do 2 ha, które stanowią 33% ogółu gospodarstw rolnych. Gospodarstwa duże o powierzchni od 5 do powyżej 15 ha stanowią 29% ogółu gospodarstw rolnych.

W Gminie Grzegorzew działa ogółem ok. 180 podmiotów gospodarczych i ich liczba utrzymuje się od trzech lat mniej więcej na stałym poziomie. Najwięcej podmiotów prowadzi działalność gospodarczą w zakresie budownictwa i usług remontowych (42%) i handlu (34%). Do głównych pracodawców w gminie należą m.in.: jednostki sektora finansów publicznych (w tym szkoły i inne jednostki budżetowe), Zakłady Mięsne, Firma Usługowo-Handlowa Mega, AXAN, Firma "GLASPO" - przetwórstwo szkła.

Sfera techniczna

Gminę Grzegorzew charakteryzuje średni poziom wyposażenia w infrastrukturę techniczną. Inwestycje infrastrukturalne prowadzone są nie tylko z myślą o mieszkańcach i ich potrzebach, ale także dla zapewnienia odpowiednich warunków do inwestowania oraz rozwoju lokalnej gospodarki.

Tabela 5. Gospodarka mieszkaniowa i komunalna w latach 2014 - 2016.

Gospodarka mieszkaniowa i komunalna			
	2014	2015	2016
Dodatki mieszkaniowa			
Liczba przyznanych dodatków mieszkaniowych	29	6	8
Kwota przyznanych dodatków mieszkaniowych	5784	1707	1250
Urządzenia sieciowe			
Długość czynnej sieci kanalizacyjnej w km	12,8	13,2	11,7
Ludność korzystająca z sieci kanalizacyjnej	1697	1692	1595
Korzystający z instalacji w % ogółu ludność			
Ogółem wodociąg	89,4	89,2	87,2
Ogółem kanalizacja	29,5	29,7	27,8
Ogółem gaz	0,1	0,1	0,1

Źródło: opracowanie własne

Wszystkie miejscowości sołeckie na terenie Gminy Grzegorzew są zwodociągowane (poziom zwodociągowania wynosi 98%). Długość sieci wodociągowej to 115,7238 km, a długość przyłączy to 44,24 km.

Gmina korzysta z jednego własnego ujęcia wody pitnej we wsi Bylice-Kolonia oraz ujęć zlokalizowanych na terenie sąsiednich gmin: Koło i Olszówka. Stacje są własnością poszczególnych gmin. W 2012 roku Stacja uzdatniania wody w Bylicach-Kolonii została zmodernizowana, co przyczyniło się do poprawy jakości wody.

W Gminie Grzegorzew jest nieuregulowana gospodarka wodno – ściekowa. Długość sieci kanalizacyjnej to ok.13 km, a długość przykanalików to 7,87 km.

Na terenie Gminy funkcjonuje jedna oczyszczalnia ścieków w Grzegorzewie, która odbiera ścieki z kanalizacji Grzegorzewa oraz w punkcie zlewnym ścieki ze zbiorników wybieralnych z pozostałych miejscowości.

Przy Szkołach Podstawowych w Bylicach-Kolonii i Borysławicach Kościelnych znajdują się lokalne przyzagrodowe oczyszczalnie ścieków, odprowadzające oczyszczone ścieki do rowu melioracyjnego, a osady wywożone są do oczyszczalni w Grzegorzewie.

Oczyszczalnia ścieków w Grzegorzewie jest niedociążona i umożliwia podłączenie kanalizacji z kolejnych miejscowości. Jednak charakter zabudowy występujący w Gminie Grzegorzew - (poza Grzegorzewem i Barłogami) rozproszony ulicowo - łańcuchowy powoduje wydłużanie sieci kanalizacyjnej i potrzebę wspomagania grawitacyjnego spływu ścieków systemem przepompowni. Dodatkowym utrudnieniem w budowie sieci kanalizacyjnej są dwie linie kolejowe i droga krajowa przechodząca przez teren Gminy.

Zaopatrzenie w energię elektryczną w Gminie Grzegorzew odbywa się poprzez rozbudowaną sieć średniego i niskiego napięcia oraz stacji transformatorowych. Na terenie gminy znajdują się sieci dystrybucyjne 110 kV, 15 kV, 0,4 kV, stacja transformatorowa 110/15 kV GPZ Barłogi (stacja WN/SN) dostarcza energię tylko dla systemu sieci i urządzeń PKP), stacje transformatorowe SN/nn, dostarczające energię elektryczną do wszystkich odbiorców na terenie gminy, które są własnością firmy ENERGA OPERATOR SA oddział w Kaliszu. Na terenie gminy znajdują się trzy elektrownie wiatrowe typu Enercon E40, każda o mocy 1 MW. Aktualnie sieć energetyczna jest wystarczająca i w pełni pokrywa zapotrzebowanie całej Gminy. Pewne elementy sieci wymagają remontu i modernizacji ze względu na pojawiającą się awaryjność.

Na terenie Gminy nie funkcjonuje sieć gazownicza ani zbiorowe systemy ciepłownicze. Obiekty publiczne i domy jednorodzinne ogrzewane są z własnych kotłowni na paliwo stałe. W ostatnich latach mieszkańcy coraz częściej sygnalizują potrzebę gazyfikacji gminy, ale dystrybutorzy gazu nie są zainteresowani rozwojem sieci na tym obszarze.

Gminę Grzegorzew na kierunku wschód - zachód przecina droga o znaczeniu krajowym relacji Poznań - Warszawa (droga krajowa nr 92). Na terenie gminy znajdują się drogi powiatowe oraz drogi gminne umożliwiające dojazd do każdej miejscowości.

Komunikacja zbiorowa odbywa się w drogą kolejową Poznań – Warszawa i malejącą liczbą przewozów autobusowych (w efekcie powstają znaczne utrudnienia w korzystaniu z komunikacji publicznej dla mieszkańców wielu miejscowości).

Sfera środowiskowa

Działania na rzecz redukcji skażenia środowiska naturalnego mają kluczowe znaczenie dla dalszego istnienia życia na Ziemi. Środowisko jest dobrem ogólnoludzkim. Żyjemy w nim i powinniśmy je chronić, aby zachować tak cenne dla nas zdrowie. Należy zmniejszyć emisję zanieczyszczeń, przez zmianę przestarzałych technologii na nowoczesne, mniej szkodliwe dla środowiska, a także mniej ingerować w stan przyrody naturalnej – to jedno z najważniejszych zadań Gminy Grzegorzew.

Najważniejsze problemy ekologiczne na terenie Gminy Grzegorzew:

1. Brak kanalizacji deszczowej, brak kanalizacji sanitarnej na terenie zabudowy rozproszonej, brak wystarczającej ilości ekologicznych przydomowych oczyszczalni ścieków.
2. Gospodarka odpadami.
3. Emisja zanieczyszczeń do powietrza.
4. Duża ilość wyrobów azbestowo – cementowych na terenie Gminy Grzegorzew.

Brak kanalizacji sanitarnej na terenach zabudowy rozproszonej powoduje, że ścieki komunalno-bytowe gromadzone są wstępnie przed ich wywozem w nieuszczelnionych lub niedostatecznie szczelnym „szambach”, z których infiltrują w przypowierzchniową warstwę gleby (lokalne zanieczyszczenia wód gruntowych) lub spływają do rowów i kanałów.

Ścieki deszczowe na ogół odprowadzane są bezpośrednio bez podczyszczenia do gruntu, do wód powierzchniowych płynących lub do systemów melioracyjnych. Ścieki te mogą zawierać substancje ropopochodne, które wpływają bez żadnego podczyszczenia do gruntu.

Źródłem zanieczyszczeń atmosferycznych na terenie Gminy Grzegorzew są przede wszystkim zanieczyszczenia komunikacyjne oraz emitory z kotłowni opalane paliwem stałym (węgiel, drewno,). Brak jest również rozwiniętej sieci gazowej. Analiza wyników inwentaryzacji na terenie Gminy Grzegorzew zidentyfikowała 1 707 budynków mieszkalnych, gospodarczych, produkcyjnych, w których wykorzystywane są wyroby azbestowo – cementowe.

Wyniki diagnozy w poszczególnych sferach w obszarach Gminy Grzegorzew

Analiza wskaźnikowa pod kątem występowania problemów społecznych

Stan kryzysowy oznacza koncentrację negatywnych zjawisk społecznych w szczególności bezrobocia, ubóstwa, przestępczości, niskiego poziomu edukacji lub kapitału społecznego, niewystarczającego poziomu uczestnictwa w życiu publicznym i kulturalnym³.

Sfera społeczna jest najważniejszym elementem procesu diagnostycznego na potrzeby wyznaczenia obszaru zdegradowanego i obszaru rewitalizacji, ponieważ celem planowanych działań jest poprawa warunków i jakości życia społeczności lokalnej. W diagnozie przeprowadzona została porównawcza analiza ilościowa danych statystycznych w zakresie: trendów demograficznych, sytuacji na rynku pracy -bezrobocia, skali problemów społecznych, stanu bezpieczeństwa i porządku publicznego, udziału w życiu publicznym oraz aktywności społecznej mieszkańców Gminy Grzegorzew.

Po przeanalizowaniu danych z tabeli nr 6. Wskaźniki reprezentujące sferę społeczną na badanych obszarach Gminy Grzegorzew można stwierdzić, że największe natężenie problemów zidentyfikowanych w sferze społecznej występuje w: Borysławicach Kościelnych, Bylice-Kolonia, Grzegorzew (Plac 1000-Lecia, Toruńska, Szkolna, Warszawska, Kolska).

Należy zwrócić szczególną uwagę na wskaźnik – udział bezrobotnych w liczbie osób w wieku produkcyjnym. Średnia wartość wskaźnika dla Gminy Grzegorzew wynosi 3,77% . Liczba osób pozostających bez pracy wyższa od średniej dla Gminy Grzegorzew najbardziej zauważalna jest w obszarze Borysławic Kościelnych, gdzie wartość wskaźnika sięga poziomu 4,5%. W obszarach, Bylice Kolonia i Grzegorzew (Plac 1000-Lecia, Toruńska, Szkolna, Warszawska, Kolska) poziom bezrobocia również znacznie odbiega od średniej Gminy, wynosząc odpowiednio 3,902% oraz 4,0%.

Niepokojący jest duży udział osób korzystających z pomocy społecznej. Aż w siedmiu badanych obszarach wskaźnik jest wyższy od średniej dla Gminy Grzegorzew.

³ Wytyczne w zakresie rewitalizacji w programach operacyjnych na lata 2014-2020”, Ministerstwo Infrastruktury i Rozwoju, Warszawa, 3 lipca 2015 r., MIiR/H 2014-2020/20(01)/07/2015

Tabela 6. Wskaźniki reprezentujące sferę społeczną.

Obszar	Wskaźniki reprezentujące sferę społeczną					
	Udział bezrobotnych w liczbie osób w wieku produkcyjnym	Udział osób objętych pomocą społeczną w ludności ogółem	Przestępstwa na 100 mieszkańców	Frekwencja w wyborach	Udział ludności w wieku poprodukcyjnym w ludności ogółem	Liczba założonych „niebieskich kart”
Gmina Grzegorzew	3,77	2,25	1,06	49,45	17,95	7
Barłogi	2,62	2,18	0,73	60,06	16,73	0
Bylice	2,60	2,60	0,65	67,78	19,21	0
Bylice-Kolonia	3,90	3,48	2,17	60,22	18,69	0
Borysławice Kościelne	4,50	2,62	2,62	47,56	19,47	2
Borysławice Zamkowe	3,73	1,49	2,24	60,74	19,02	1
Grodna	1,87	4,67	0,47	60,74	18,69	0
Boguszyniec, Kiełczewek	2,68	2,94	0,54	57,84	16,02	0
Grzegorzew (Plac 1000-Lecia, Toruńska, Szkolna, Warszawska, Kolska)	4,0	2,59	1,14	49,06	6,15	2
Grzegorzew	2,45	2,10	1,80	55,92	28,6	1
Ladorudzek	3,2	0,66	1,92	57,74	20,50	0
Ponętów Dolny	0,84	2,69	0,34	50,54	17,47	0
Tarnówka	1,71	1,95	1,22	57,74	17,80	0
Zabłocie	2,99	2,14	0,85	60,22	20,94	1

Źródło: opracowanie własne na podstawie danych UG Grzegorzew

Ważnym zjawiskiem umożliwiającym zdefiniowanie obszaru w stanie kryzysowym jest przestępczość. Z uwagi na sposób prowadzenia statystyk tzn. przestępstwa przypisywane są do miejsca ich popełnienia, a nie do miejsca zamieszkania sprawcy, jako kategorię

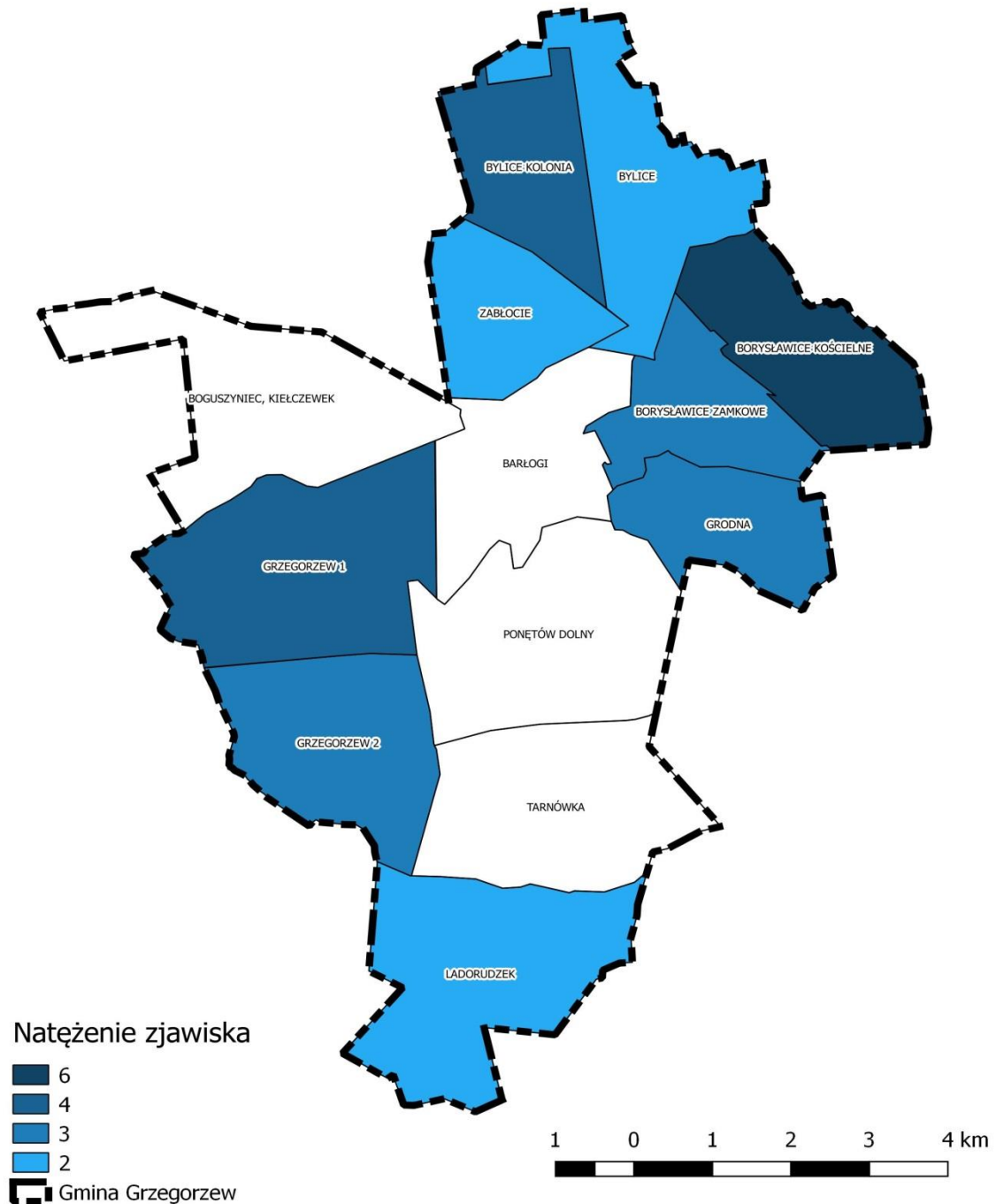
określającą przestrzenny rozkład przestępczości w mieście, przyjęto przestępstwa przeciwko rodzinie tj. przemoc w rodzinie. Na potrzeby niniejszego opracowania, jako wskaźnik przestępczości przyjęto liczbę osób z „Niebieską Kartą” w poszczególnych obszarach Gminy Grzegorzew. Dane Gminnego Ośrodka Pomocy Społecznej w Grzegorzewie wskazują, iż w 2016 roku w ramach „Niebieskiej Karty” objęto 7 mieszkańców. W przeciągu badanych lat liczba zakładanych „Niebieskich Kart” utrzymuje się na stałym poziomie. Najwięcej osób z „Niebieską Kartą” w ujęciu bezwzględny zamieszkuje obszar Borysławic Kościelnych (2), gdzie również zauważalny jest wysoki wskaźnik osób bezrobotnych w liczbie osób w wieku produkcyjnym i obszaru Grzegorzewa (Plac 1000-Lecia, Toruńska, Szkolna, Warszawska, Kolska).

Obszary zdegradowane charakteryzują się koncentracją negatywnych zjawisk związanych z pomocą społeczną. Problem ten dotyczy najbardziej obszaru Grodna (4,67%), Bylice Kolonia (3,48%) i obszaru Boguszyniec – Kiełczewek (2,94%).

Najbardziej dostrzegalne problemy związane z aktywnością społeczną mieszkańców zauważalne są na obszarze Borysławic Kościelnych (47,56%).

Poglądową koncepcję negatywnych zjawisk społecznych w poszczególnych obszarach przedstawiono mapa nr 1.

Mapa 1. Koncentracja zjawisk w sferze społecznej w poszczególnych obszarach na terenie Gminy Grzegorzew.



Źródło: opracowanie własne

Analiza wskaźnikowa pod kątem występowania problemów gospodarczych

Obszar gminy może znajdować się w stanie kryzysowym z uwagi na koncentrację negatywnych zjawisk w sferze gospodarczej, w szczególności takich jak: niski stopień przedsiębiorczości, słaba kondycja lokalnych przedsiębiorstw⁴.

Tabela 7. Wskaźniki reprezentujące sferę gospodarczą.

Obszar	Wskaźniki reprezentujące sferę gospodarczą	
	Liczba podmiotów gospodarczych wpisanych do rejestru REGON	Udział podmiotów gospodarczych w ludności ogółem
Gmina Grzegorzew	197	3,44
Barłogi	18	5,86
Bylice	8	2,60
Bylice-Kolonia	7	3,04
Borysławice Kościelne,	8	2,99
Borysławice Zamkowe	12	4,47
Boguszyniec, Kiełczewek	6	1,59
Grodna	5	2,34
Grzegorzew (Plac 1000-Lecia, Toruńska, Szkolna, Warszawska, Kolska)	20	2,08
Grzegorzew	83	8,30
Ladorudzek	5	3,20
Ponętów Dolny	9	1,51
Tarnówka	9	2,19
Zabłocie	3	1,28

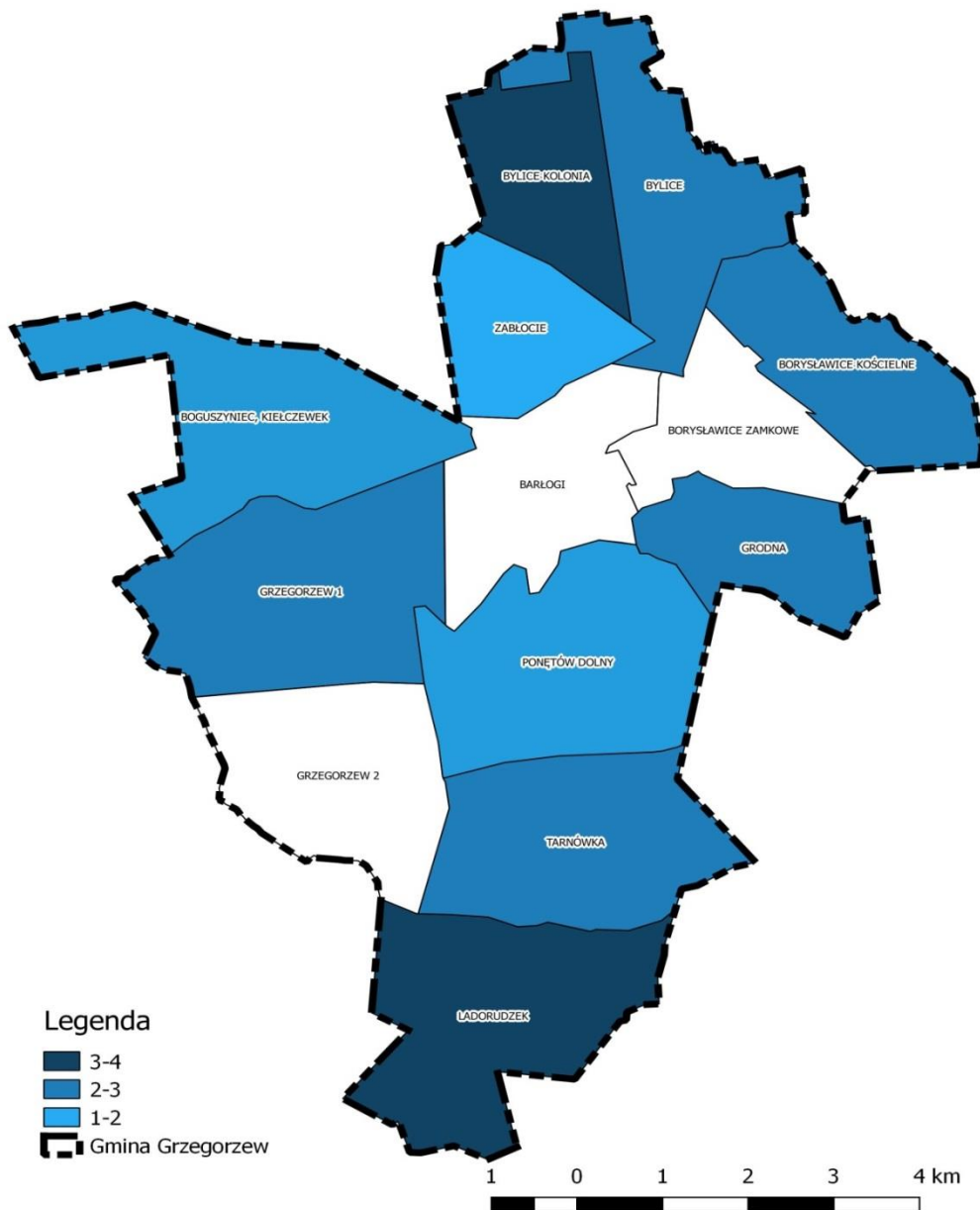
Źródło: opracowanie własne na podstawie danych UG w Grzegorzewie

⁴ Wytyczne w zakresie rewitalizacji w programach operacyjnych na lata 2014-2020”, Ministerstwo Infrastruktury i Rozwoju, Warszawa, 3 lipca 2015 r., MIiR/H 2014-2020/20(01)/07/2015

Według danych Urzędu Gminy w Grzegorzewie na koniec 2016 roku funkcjonowało 194 podmiotów gospodarczych. Gmina Grzegorzew jest gminą wiejską liczącą 1.287 gospodarstw indywidualnych stąd wskaźnik przedsiębiorczości kształtuje się na niskim poziomie (3,44%).

Funkcją przedsiębiorczości jest zdolność tworzenia nowych miejsc pracy. Każde nowe przedsiębiorstwo poza inwestycją i zarządzaniem kapitałem łączy się ze wzrostem zatrudnienia, a co za tym idzie – spadkiem bezrobocia. W badanych obszarach przedsiębiorczość można analizować w stosunku do osób bezrobotnych z poszczególnych obszarach Gminy Grzegorzew.

Mapa 2. Koncentracja zjawisk w sferze gospodarczej w poszczególnych obszarach na terenie Gminy Grzegorzew.



Źródło: opracowanie własne

Analiza wskaźnikowa pod kątem występowania problemów technicznych

O stanie kryzysowym na obszarze gminy świadczą również wskaźniki charakteryzujące sferę techniczną, a są to w szczególności „degradacja stanu technicznego obiektów budowlanych, w tym o przeznaczeniu mieszkaniowym, oraz niefunkcjonowanie rozwiązań technicznych umożliwiających efektywne korzystanie z obiektów budowlanych, w szczególności w zakresie energooszczędności i ochrony środowiska⁵.

Tabela 8. Wskaźniki reprezentujące sferę techniczną.

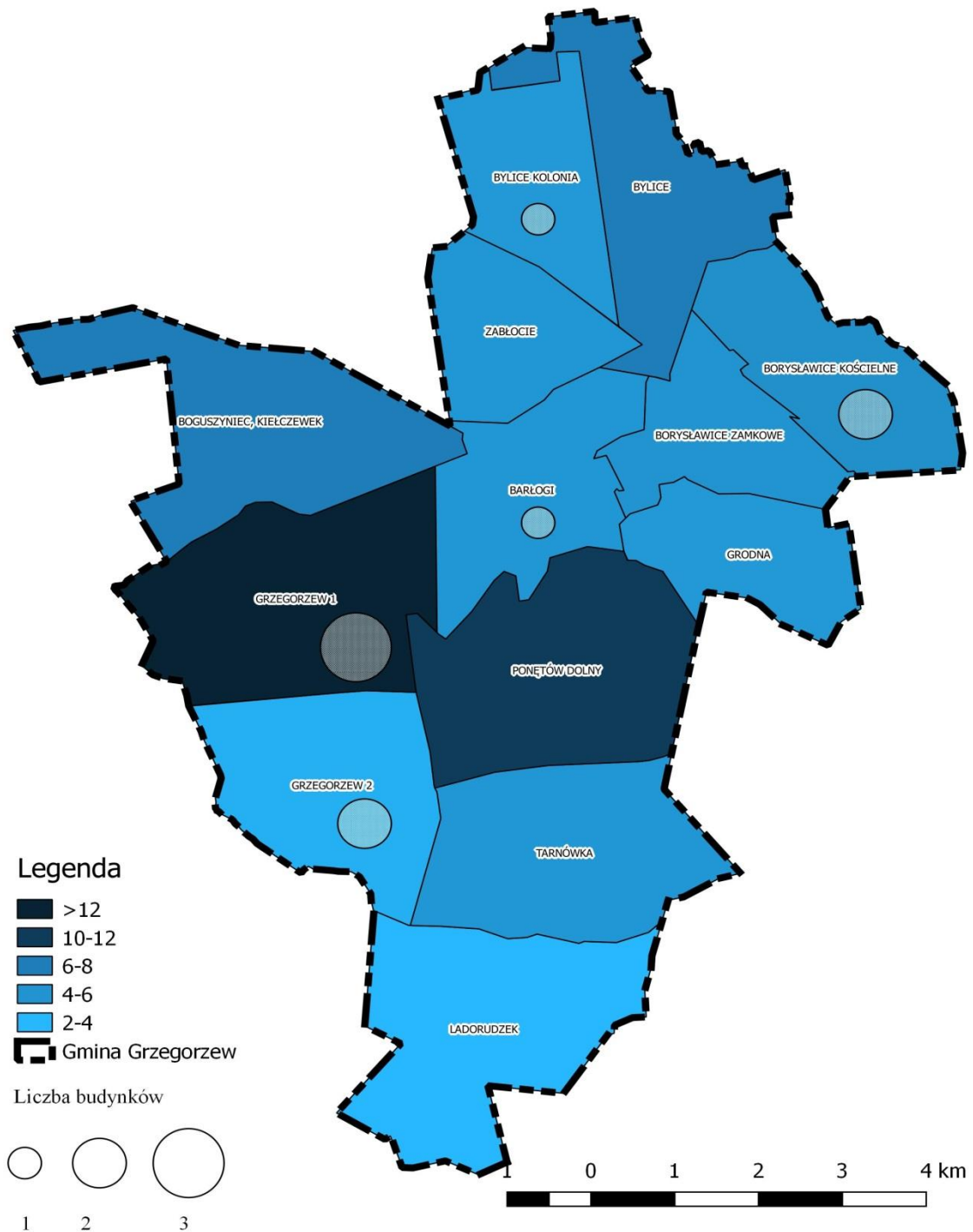
Obszar	Wskaźniki reprezentujące sferę techniczną		
	Liczba gospodarstw domowych posiadająca przyłącza kanalizacyjne	Ilość wybudowanych dróg w km	Liczba budynków wymagających termomodernizacji
Gmina Grzegorzew		12,46	7
Barłogi	0	5,12	1
Bylice	0	7,20	0
Bylice-Kolonia	0	4,80	1
Borysławice Kościelne,	0	4,50	2
Borysławice Zamkowe	0	5,40	0
Boguszyniec, Kiełczewek	0	7,30	0
Grodna	0	4,60	0
Grzegorzew (Plac 1000-Lecia, Toruńska, Szkolna, Warszawska, Kolska)	141	3,59	3
Grzegorzew	196	25,44	2
Ladorudzek	0	3,10	0
Ponętów Dolny	0	11,51	0
Tarnówka	0	5,70	0
Zabłocie	0	4,00	0

Źródło: opracowanie własne na podstawie danych UG Grzegorzew

Wstępna analiza danych wskazała, że na terenie badanych obszarów zlokalizowanych jest 7 budynków wymagających podjęcie działań termo modernizacyjnych, z czego najwięcej na obszarze Grzegorzewa (Plac 100 – Lecia, Toruńska, Szkolna, Warszawska. Kolska).

⁵Wytyczne w zakresie rewitalizacji w programach operacyjnych na lata 2014-2020”, Ministerstwo Infrastruktury i Rozwoju, Warszawa, 3 lipca 2015 r., MiiR/H 2014-2020/20(01)/07/2015

Mapa 3. Koncentracja zjawisk w sferze technicznej w poszczególnych obszarach na terenie Gminy Grzegorzew.



Źródło: opracowanie własne

Analiza wskaźnikowa pod kątem występowania problemów środowiskowych

Obszar gminy znajduje się w stanie kryzysowym z powodu koncentracji negatywnych zjawisk środowiskowych, a w szczególności przekroczenia standardów jakości środowiska, obecności odpadów stwarzających zagrożenie dla życia, zdrowia, ludzi lub stanu środowiska⁶.

Tabela 9. Wskaźniki reprezentujące sferę środowiskową.

Obszar	Wskaźniki reprezentujące sferę środowiskową			Udział wybudowanych przydomowych oczyszczalni ścieków w ilości gospodarstw domowych
	Powierzchnia płyt azbestowych w m2 w przeliczeniu na liczbę gospodarstw domowych	Liczba dzikich wysypisk śmieci	Liczba wybudowanych przydomowych oczyszczalni ścieków	
Gmina Grzegorzew	186,02	2	44	25,58
Barłogi	104,29	0	10	15,38
Bylice	371,65	0	3	6,82
Bylice-Kolonia	411,13	0	0	0,00
Borysławice Kościelne,	307,91	1	3	4,00
Borysławice Zamkowe	290,32	0	1	1,67
Boguszyniec, Kiełczewek	341,78	0	6	6,67
Grodna	155,84	0	3	5,45
Grzegorzew (Plac 1000-Lecia, Toruńska, Szkolna, Warszawska, Kolska)	4,35	0	2	0,21
Grzegorzew	3,98	0	6	0,60
Ladorudzek	484,51	0	1	2,87
Ponętów Dolny	463,23	1	6	4,41
Tarnówka	242,07	0	2	2,06
Zabłocie	314,50	0	1	1,67

Źródło: opracowanie własne na podstawie danych UG Grzegorzew

Zgodnie z obowiązującymi przepisami, i zobowiązaniem wobec Unii Europejskiej, Polska powinna pozbyć się azbestu najdalej do 2032r. a sprawę tę reguluje ustawa z dnia 19

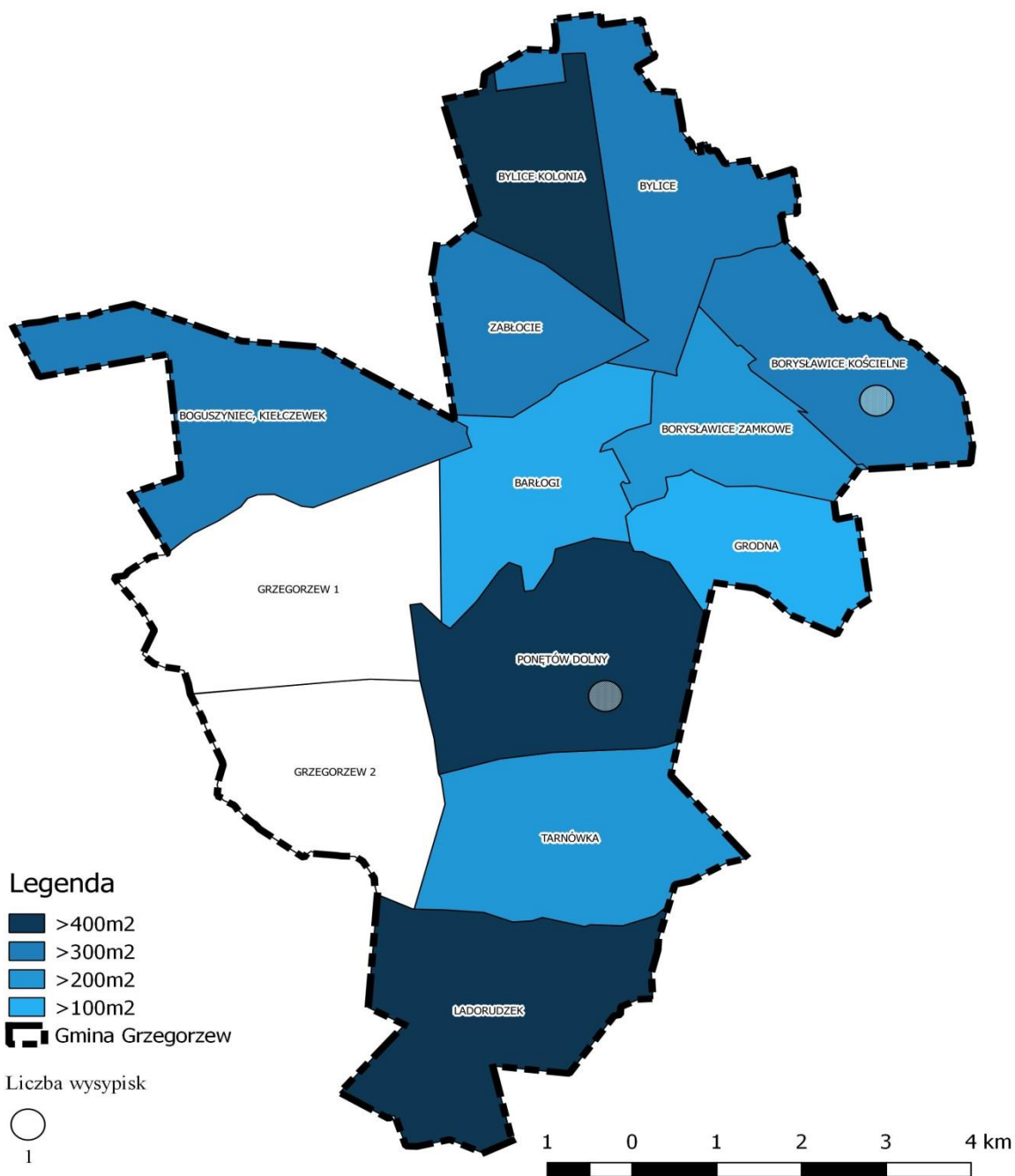
⁶ Wytyczne w zakresie rewitalizacji w programach operacyjnych na lata 2014-2020”, Ministerstwo Infrastruktury i Rozwoju, Warszawa, 3 lipca 2015 r., MIiR/H 2014-2020/20(01)/07/2015

czerwca 1997 r. W maju 2002 r. Rada Ministrów przyjęła długofalowy "Program usuwania azbestu i wyrobów zawierających azbest stosowanych na terytorium Polski". Podstawowe cele programu to oczyszczanie terytorium Polski z azbestu oraz usunięcie stosowanych od lat wyrobów zawierających azbest, wyeliminowanie spowodowanych azbestem negatywnych skutków zdrowotnych u mieszkańców Polski, a także sukcesywna likwidacja oddziaływania azbestu na środowisko i doprowadzenie w określonym czasie, do spełnienia wymogów ochrony środowiska.

Po przeanalizowaniu danych ujętych w tabeli nr 10 wskaźniki najbardziej niekorzystne są dla obszaru Ladorudzek, Ponętów Dolny i Bylice-Kolonia. Wskaźnik dotyczący powierzchni azbestowych w m² w przeliczeniu na liczbę gospodarstw domowych, znacznie przewyższa średnią dla Gminy Grzegorzew.

Gmina Grzegorzew nieustannie boryka się z problemem powstających „dzikich” wysypisk śmieci. Każdego roku powstają kolejne, nowe miejsca nielegalnego składowania różnego rodzaju odpadów w pobliżu mało uczęszczanych dróg. W badanym okresie odnotowano dwa nielegalne wysypiska śmieci tj. w Borysławicach Kościelnych i Ponętowie Dolnym. Natomiast wskaźnik dotyczący udziału wybudowanych przydomowych oczyszczalni ścieków w ilości gospodarstw domowych najniższy jest na obszarze Bylica-Kolonia.

Mapa 4. Koncentracja zjawisk w sferze środowiskowej w poszczególnych obszarach na terenie Gminy Grzegorzew.



Źródło: opracowanie własne

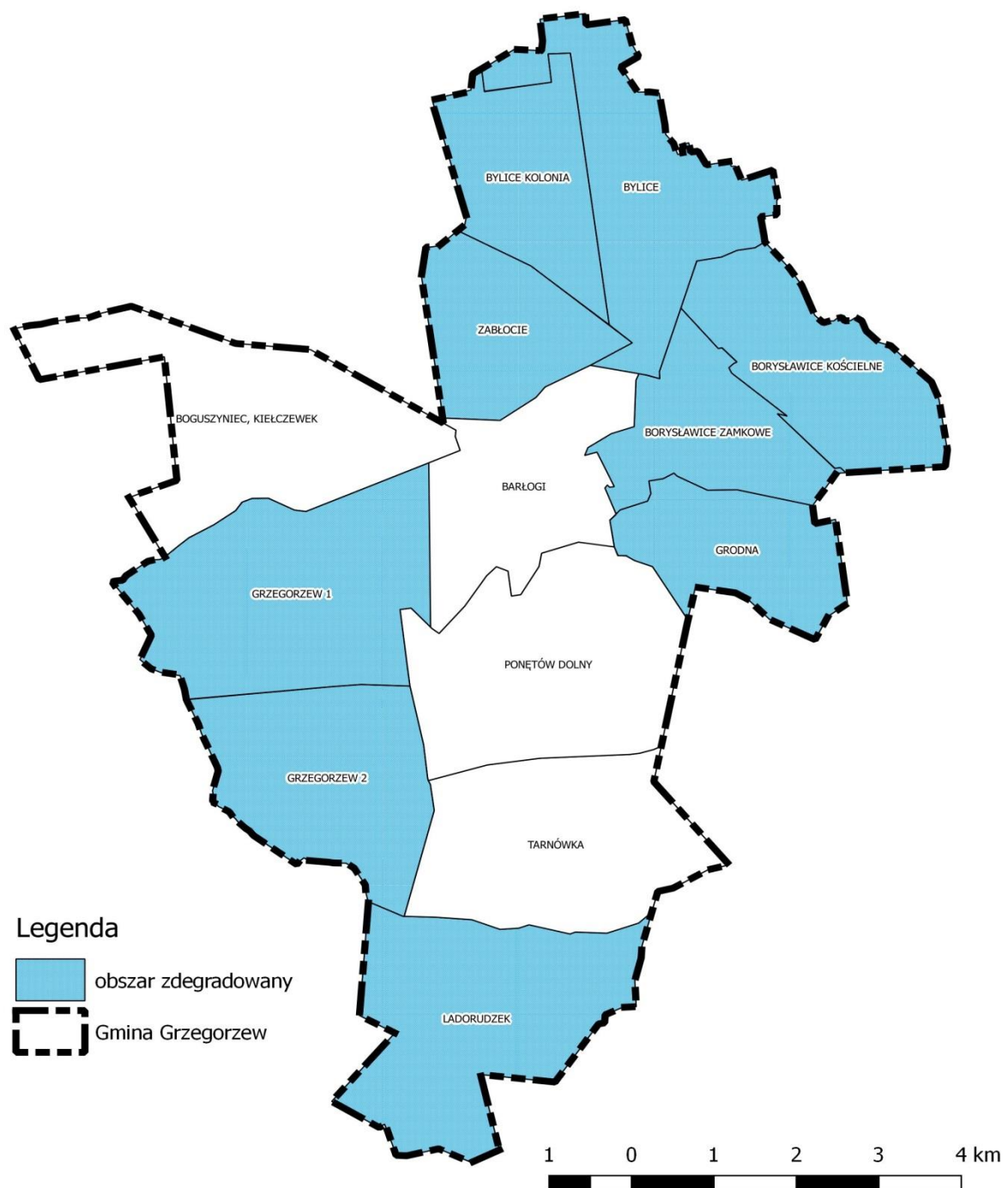
Obszar zdegradowany na terenie Gminy Grzegorzew

Delimitacja obszaru zdegradowanego na obszarze Gminy Grzegorzew nastąpiła poprzez zbadanie wszystkich 13 obszarów pod kątem występowania stanu kryzysowego. Biorąc pod uwagę położenie poszczególnych obszarów, podzielono je na następujące grupy:

- ✓ Obszary położone w północnej części gminy: Bylice, Bylice-Kolonia, Zabłocie, Borysławice Kościelne, Borysławice Zamkowe, Barłogi, Boguszyniec/Kiełczewek
- ✓ Obszary położone w południowej części gminy: Grodna, Ponętów Dolny, Tarnówka, Ladorudzek, Grzegorzew (Plac 1000-Lecia, Toruńska, Szkolna, Warszawska Kolska), Grzegorzew (Autostrada, Kolejowa, Wiatraczna, Miodowa, Polna, Krótka, Kwiatowa, Północna, Słoneczna, Plac Kościelny, Choińska, Stodólna, Brzozowa, Lipowa, Kasztanowa, Źródłana, Wincentego Witosa, Ks. Szczęsnego Starkiewicza, Zielona, 3 Maja, Łąkowa, Uniejowska, Ogrodowa, Leśna, Góry, Piaski, Otałąż).

Przeprowadzona analiza wskaźnikowa pod kątem występowania problemów społecznych oraz analiza problemów gospodarczych, technicznych i środowiskowych wykazała, że obszarem zdegradowanym w Gminie Grzegorzew jest obszar: **Bylic, Bylic-Kolonia, Borysławice Kościelne, Borysławice Zamkowe, Grodna, Ladorudzek, Tarnówka, Zabłocie i Grzegorzew (Plac 100-Lecia PP, Toruńska, Szkolna, Warszawska, Kolska), Grzegorzew (teren pozostały).**

Mapa 5. Mapa obszaru zdegradowanego w Gminie Grzegorzew



Źródło: opracowanie własne

2.3. OBSZAR REWITALIZACJI NA TERENIE GMINY GRZEGORZEW

Zgodnie z art. 10 Ustawy o rewitalizacji i „Zasad programowania przedsięwzięć rewitalizacyjnych” obszarem rewitalizacji jest obszar obejmujący całość lub część obszaru zdegradowanego, cechujący się szczególną koncentracją negatywnych zjawisk (społecznych, gospodarczych, środowiskowych, przestrzenno-funkcjonalnych, technicznych), na którym z uwagi na istotne znaczenie dla rozwoju lokalnego, gmina zamierza prowadzić rewitalizację. Obszar rewitalizacji może być podzielony na podobszary, w tym podobszary nieposiadające ze sobą wspólnych granic, lecz nie może obejmować terenów większych niż 20% powierzchni gminy oraz zamieszkałych przez więcej niż 30% mieszkańców gminy. W skład obszaru rewitalizacji mogą wejść obszary występowania problemów przestrzennych, takich jak tereny poprzemysłowe (w tym poportowe i powydobywcze), powojenne lub pokolejowe, wyłącznie w przypadku, gdy przewidziane dla nich działania są ściśle powiązane z celami rewitalizacji dla danego obszaru rewitalizacji.

Wyznaczenie granic obszaru rewitalizacji nastąpiło w oparciu o dwie przesłanki. Pierwszą z nich było stwierdzenie, że na wybranym obszarze uznanym wcześniej, jako zdegradowany istnieje szczególna koncentracja negatywnych zjawisk. Drugą z przesłanek było uznanie, że wybrany obszar ma istotne znaczenie dla rozwoju gminy. Takie uzasadnienie obejmuje przedstawienie możliwych do wykorzystania w procesie rewitalizacji lokalnych potencjałów, a także nawiązanie do gminnych dokumentów strategicznych i planistycznych, w których wybrany obszar będzie ujęty jako ośrodek koncentracji aktywności społeczno-gospodarczej w gminie.

Powierzchnia obszaru rewitalizacji wynosi **1460 ha**, co stanowi 20% powierzchni gminy, zamieszkuje go **1489** mieszkańców, czyli 25,97% ogółu ludności w gminie.

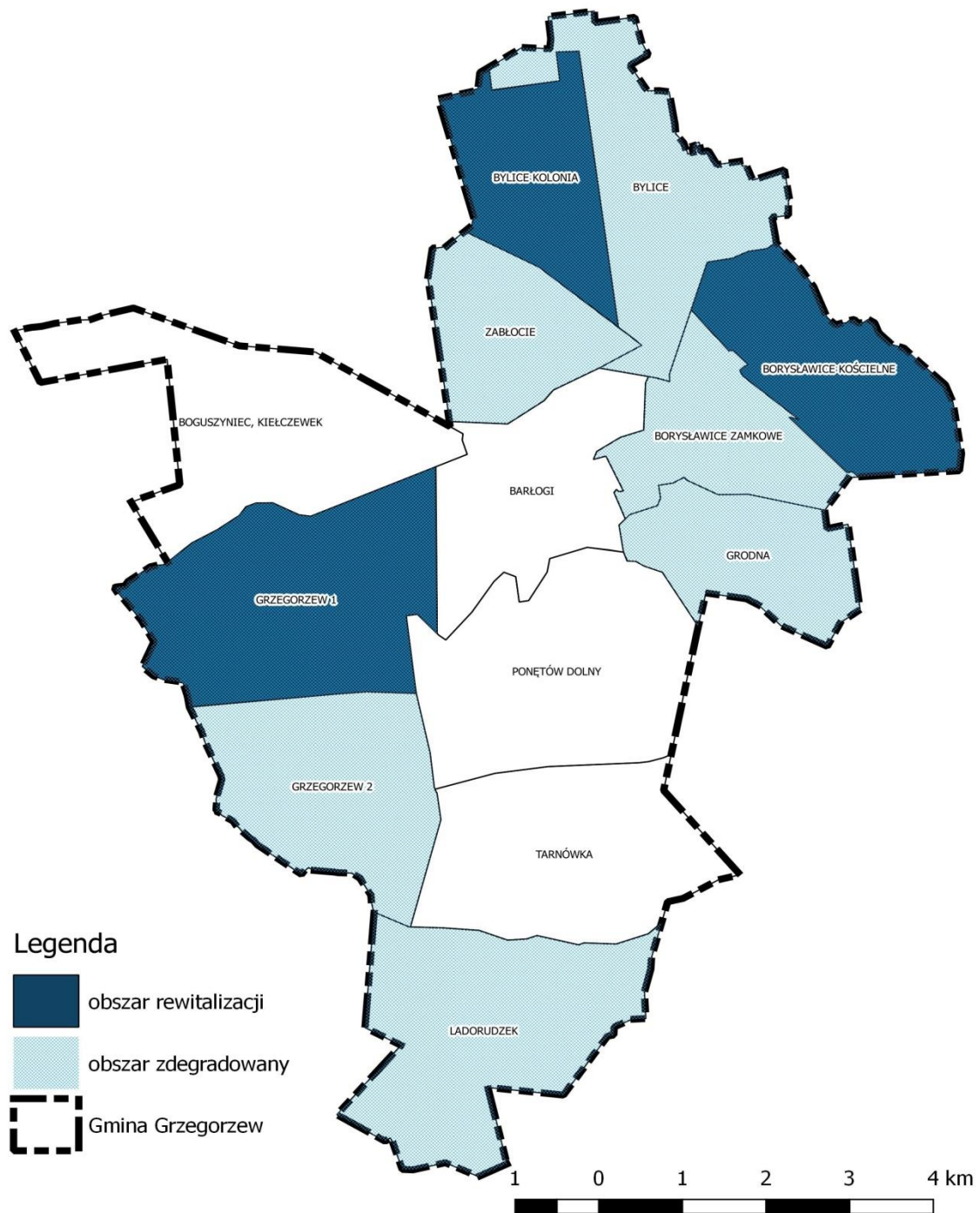
Obszar rewitalizacji obejmuje Bylice-Kolonia, Borysławice Kościelne, obszar Grzegorzewa (Plac 1000-Lecia PP, Toruńska, Szkolna, Warszawska, Kolska).

Tabela 10. Analiza ilościowa – zestawienie wskaźników dla obszaru rewitalizacji i Gminy Grzegorzew.

Nazwa wskaźnika	Jed.	Wartość wskaźnika dla obszaru rewitalizacji Bylica Kolonia	Wartość wskaźnika dla obszaru rewitalizacji Borystawice Kościelne	Wartość wskaźnika dla obszaru rewitalizacji	Wartość wskaźnika dla obszaru Gminy Grzegorzew
Wskaźniki dla sfery społecznej					
Udział bezrobotnych w liczbie osób w wieku produkcyjnym	%	3,90	4,50	4,0	3,44
Udział osób objętych pomocą społeczną w ludności ogółem	%	3,48	2,62	2,55	2,25
Przestępstwa na 100 mieszkańców	%	2,3	2,67	1,14	1,06
Frekwencja w wyborach do rady gminy	%	60,22	47,56	62,40	58,63
Udział ludności w wieku poprodukcyjnym w ludności ogółem	%	18,69	19,47	6,15	17,95
Liczba założonych „niebieskich kart”	szt.	0	2	2	7
Wskaźniki dla sfery gospodarczej					
Liczba podmiotów gospodarczych wpisanych do rejestru REGON	szt.	8	11	20	194
Udział podmiotów gospodarczych w ludności ogółem	%	3,04	2,99	2,08	3,44
Wskaźniki dla sfery technicznej					
Liczba gospodarstw domowych posiadających przyłącza kanalizacyjne	szt.	0,00	0,00		
Ilość wybudowanych dróg w km	km	4,80	4,50	3,59	12,46
Liczba budynków wymagających termomodernizacji	szt.	1	2	3	7
Wskaźniki dla sfery środowiskowej					
Powierzchnia płyt azbestowych w m2 w przeliczeniu na liczbę gospodarstw	%	411,13	307,91	4,35	186,02
Liczba dzikich wysypisk śmieci	szt.	0	1	0	2
Liczba wybudowanych przydomowych oczyszczalni ścieków	szt.	0	3	2	44

Źródło: opracowanie własne

Mapa 6. Obszar rewitalizacji Gminy Grzegorzew.



Źródło: opracowanie własne

Na wyznaczonym w trakcie analizy obszarze rewitalizacji scharakteryzowano negatywne zjawiska w sferze:

- ✓ **społecznej** - wysoki poziom ubóstwa, niski poziom kapitału społecznego, wysoki wskaźnik bezrobocia,
- ✓ **gospodarczej** – niski stopień przedsiębiorczości,
- ✓ **technicznej** – niewystarczające wyposażenie w infrastrukturę techniczną, degradacja budynków,
- ✓ **środowiskowej** – duża ilość wyrobów azbestowo – cementowych, brak wystarczającej ilości przydomowych oczyszczalni ścieków, brak kanalizacji deszczowej, brak kanalizacji sanitarnej.

Występowanie ww. negatywnych zjawisk skoncentrowanych na obszarze rewitalizacji obrazują zdjęcia wykonane w dniu 05.06.2017 roku podczas spaceru studyjnego połączonego z wizją lokalną, przeprowadzonego z pracownikiem Urzędu Gminy w Grzegorzewie.

Fotografia 1 Budynek Urzędu Gminy.



Źródło: fotografia wykonana podczas spaceru studyjnego

Budynek Urzędu Gminy w Grzegorzewie został wybudowany w 1927 r. Część budynku wymaga termomodernizacji.

Fotografia 2. Kościół w Borystawicach Kościelnych.



Źródło: fotografia wykonana podczas spaceru studyjnego

Kościół parafialny p.w. Wniebowzięcia NMP w Borystawicach Kościelnych. Jest, to kościół drewniany, o konstrukcji zrębowej i jednonawowej. Został zbudowany w 1759 r. Najcenniejszym zabytkiem jest Barokowy ołtarz główny z ok. 1640 r. W barokowych ołtarzach bocznych umieszczone są osiemnastowieczne obrazy. Obok kościoła wznosi się drewniana czworoboczna dzwonnica o konstrukcji słupowej z poł. XVIII w.

Fotografia 3. Niezagospodarowany staw w Bylicach-Kolonia.



Źródło: fotografia wykonana podczas spaceru studyjnego

Staw o pow. 2,68 h, położony przy Szkole Podstawowej w Bylicach-Kolonii, miejsce zadrzewione, ogólnodostępne. Bezpośrednie sąsiedztwo boiska szkolnego.

Fotografia 4. Niezagospodarowany staw w Borysławicach Kościelnych.



Źródło: fotografia wykonana podczas spaceru studyjnego

Staw o pow. 1,08 h położony przy zabytkowym Kościele Parafialnym w Borysławicach Kościelnych, miejsce zadrzewione.

Wyznaczony obszar rewitalizacji ma ważne znaczenie w rozwoju Gminy Grzegorzew, gromadzi największą liczbę negatywnych zjawisk, które prowadzą do jego degradacji technicznej i kumulacji problemów społeczno-gospodarczych. Ponadto, z związku z lokalizacją na tym terenie dużej liczby mieszkańców Gminy, obszar ten wykazuje wysoką kumulację problemów związanych z wykluczeniem społecznym oraz niedostateczną możliwością zaspokojenia potrzeb w zakresie świadczonych usług społecznych, kulturalnych, edukacyjnych i rekreacyjnych w stosunku do zapotrzebowania zgłaszanego przez mieszkańców (badania ankietowe załącznik nr 1 do diagnozy).

Wszelkie działania rewitalizacyjne podjęte w celu zniwelowania negatywnych zjawisk kryzysowych na wyznaczonym obszarze będą oddziaływać na teren całej gminy, wpływając tym samym na poprawę jakości życia jej mieszkańców.

3. WIZJA STANU OBSZARÓW PO PRZEPROWADZENIU REWITALIZACJI (PLANOWANY EFEKT REWITALIZACJI)

Wizja stanu obszarów po przeprowadzeniu procesów rewitalizacji została sformułowana przy współdziałaniu społeczności lokalnej. Wyartykułowane w trakcie konsultacji społecznych ambicje i dążenia lokalnej wspólnoty zawarte zostały w wizji obszarów rewitalizacji Gminy Grzegorzew.

Wypracowana wizja obszarów rewitalizacji Gminy Grzegorzew jest następująca:

W 2025 roku na obszarach rewitalizacji Gminy Grzegorzew, społeczność lokalna jest zintegrowana, posiadająca silną więź z lokalnym dziedzictwem kulturowym. W sposób aktywny współdziała na rzecz dobra Gminy Grzegorzew, w pełni wykorzystując i dbając o walory środowiska naturalnego i dziedzictwo kulturowe. Istnieje poczucie odnowy i regeneracji obszarów rewitalizacji. Obszary rewitalizacji stanowią miejsce właściwych warunków i jakości życia mieszkańców, stwarzają dogodne możliwości do prowadzenia różnorodnej działalności gospodarczej oraz stanowią przykład zrównoważonego rozwoju społeczno-gospodarczego dla mieszkańców gminy. Społeczność lokalna potrafi optymalnie korzystać z walorów przyrodniczych oraz istniejącego dziedzictwa kulturowego do rozwoju społeczno-gospodarczego gminy. Ponadto, ma świadomość konieczności dbania o środowisko naturalne oraz podejmowania działań na rzecz bezpieczeństwa publicznego. Mieszkańcy obszarów rewitalizacji wyróżniają się pożądanymi postawami pro ekologicznymi, prowadzą zdrowy tryb życia. Poza tym, są kreatywni i wykwalifikowani. Obszary rewitalizacji charakteryzują się mniejszym natężeniem problemów dotyczących wykluczenia społecznego, w szczególności rodzin dysfunkcyjnych, osób ubogich lub bez pracy, osób niepełnosprawnych czy przewlekle chorych. Ponadto, obszary rewitalizacji posiadają zadbane przestrzenie publiczne o charakterze wypoczynkowo-turystycznym, charakteryzują się dobrą infrastrukturą techniczną w zakresie obiektów użyteczności publicznej, obiektów oświatowych czy też systemu komunikacji drogowej. Obszary rewitalizacji stały się atrakcyjnym dla mieszkańców Gminy Grzegorzew i gmin ościennych miejscem spędzania wolnego czasu centrum; stanowią centrum życia rekreacyjno-wypoczynkowego dla lokalnej społeczności.

Wypracowana wizja obszarów rewitalizacji jest spójna z wizją rozwoju gminy przedstawioną w aktualnej Strategii Rozwoju Gminy Grzegorzew na lata 2016-2023. Koncepcja przyszłości obszarów rewitalizacyjnych jest możliwa do osiągnięcia i zależy w głównej mierze od aktywności i mobilizacji społeczności obszarów rewitalizacji.

4. CELE REWITALIZACJI ORAZ KIERUNKI DZIAŁAŃ MAJĄCYCH NA CELU ELIMINACJĘ LUB OGRANICZENIE NEGATYWNYCH ZJAWISK

Celem głównym rewitalizacji na terenie Gminy Grzegorzew jest:

Poprawa warunków i jakości życia mieszkańców obszarów rewitalizacji Gminy Grzegorzew poprzez prowadzony z poszanowaniem środowiska naturalnego rozwój gospodarczy oraz wzrost integracji i aktywności lokalnej społeczności.

Cel główny realizowany będzie poprzez cele szczegółowe, tj.

1. Rozwój infrastruktury społecznej i technicznej, w tym uporządkowanie przestrzeni publicznych na obszarach rewitalizacji Gminy Grzegorzew.
2. Ograniczenie negatywnego wpływu gospodarstw domowych i obiektów publicznych na przyrodę z obszarów rewitalizacji Gminy Grzegorzew.
3. Tworzenie warunków do prowadzenia i rozwoju działalności gospodarczej na obszarach rewitalizacji Gminy Grzegorzew.
4. Rozwój kapitału społecznego obszarów rewitalizacji Gminy Grzegorzew, w tym wspieranie przedsiębiorczości.
5. Zwiększenie roli placówek oświatowych i kulturalnych w życiu mieszkańców obszarów rewitalizacji Gminy Grzegorzew.
6. Zwiększenie roli dziedzictwa kulturowego oraz lokalnych walorów turystycznych w życiu mieszkańców z obszarów rewitalizacji Gminy Grzegorzew.

Zrównoważenie procesów rozwojowych na obszarach rewitalizacji w sferze społecznej, technicznej i środowiskowej wymaga podjęcia kierunków działań w zakresie aktywizacji zawodowej oraz przeciwdziałania wykluczeniu społecznemu mieszkańców. Ponadto, wymagane są działania na rzecz poprawy warunków życia mieszkańców, rozwój infrastruktury technicznej i społecznej, podjęcie działań z zakresu ochrony środowiska naturalnego. Dodatkowo, realizowane działania wymagają wzmocnienia aktywizacji gospodarczej obszarów rewitalizacji oraz zintensyfikowania prac na rzecz budowy tożsamości lokalnej.

Cel szczegółowy nr 1.

Rozwój infrastruktury społecznej i technicznej, w tym uporządkowanie przestrzeni publicznych na obszarach rewitalizacji Gminy Grzegorzew.

Kierunki działań odpowiadające celom rewitalizacji:

1. Budowa, przebudowa, modernizacja dróg gminnych; w pierwszej kolejności zadania wynikające z „Planu Rozwoju Sieci Dróg Gminnych Gminy Grzegorzew na lata 2016 – 2019”.
2. Budowa i modernizacja sieci kanalizacji sanitarnej i sieci wodociągowej.
3. Kształtowanie przestrzeni publicznych (placów, skwerów, chodników itp.).
4. Przebudowa, modernizacja obiektów oświatowych oraz budynków użyteczności publicznej.
5. Zagospodarowanie terenów rekreacyjnych i sportowych, w tym nad rzeką Rgilewką i stawami.
6. Urządzanie placów zabaw.
7. Budowa ścieżek rowerowych i pieszo-rowerowych.
8. Wsparcie zadań z zakresu ochrony zabytków, miejsc historycznych i pamięci narodowej.

Cel szczegółowy nr 2.

Ograniczenie negatywnego wpływu gospodarstw domowych i obiektów publicznych na przyrodę z obszarów rewitalizacji Gminy Grzegorzew.

Kierunki działań odpowiadające celom rewitalizacji:

1. Montaż instalacji fotowoltaicznych, kolektorów słonecznych, w tym na obiektach publicznych; w pierwszej kolejności zadania wynikające z Planu Gospodarki Niskoemisyjnej dla Gminy Grzegorzew na lata 2015 – 2020.
2. Termomodernizacja obiektów użyteczności publicznej.
3. Budowa i wymiana oświetlenia ulicznego na energooszczędne.
4. Wsparcie projektów dot. budowy przydomowych oczyszczalni ścieków.
5. Wymiana i utylizacja materiałów zawierających azbest; w pierwszej kolejności zadania wynikające z „Programu Usuwania Wyrobów Zawierających Azbest Z Terenu Gminy Grzegorzew Na Lata 2015-2032”.
6. Podnoszenie wiedzy lokalnej społeczności w zakresie ochrony środowiska.
7. Podnoszenie wiedzy lokalnej społeczności w zakresie segregacji odpadów, gospodarki niskoemisyjnej i efektywności energetycznej.

Cel szczegółowy nr 3.

Tworzenie warunków do prowadzenia i rozwoju działalności gospodarczej na obszarach rewitalizacji Gminy Grzegorzew.

Kierunki działań odpowiadające celom rewitalizacji:

1. Inicjowanie działań na rzecz pozyskania i uzbrojenia terenów inwestycyjnych przeznaczonych na działalność gospodarczą.
2. Włączanie lokalnych przedsiębiorców w działania na rzecz obszarów rewitalizacji.

3. Wspieranie rozwoju rolnictwa ekologicznego.
4. Wspieranie postaw przedsiębiorczych wśród lokalnej społeczności (edukacja gospodarcza, programy aktywizacji zawodowej w zakresie udzielania dotacji na rozpoczęcie działalności gospodarczej).

Cel szczegółowy nr 4.

Rozwój kapitału społecznego obszarów rewitalizacji Gminy Grzegorzew.

Kierunki działań odpowiadające celom rewitalizacji:

1. Zwiększenie atrakcyjności nauczania w szkołach, których organem prowadzącym jest Gmina Grzegorzew.
2. Wspieranie działań na rzecz podnoszenia kwalifikacji zawodowych i umiejętności interpersonalnych, ICT, językowych, w tym promocja kształcenia ustawicznego.
3. Aktywizacja zawodowa lokalnej społeczności, w tym kobiet, osób długotrwale bezrobotnych, osób niepełnosprawnych i innych grup.
4. Prowadzenie programów profilaktycznych (przeciwdziałanie alkoholizmowi i narkomanii).
5. Inicjowanie programów pomocowych dot. przeciwdziałania przemocy w rodzinie.

Cel szczegółowy nr 5.

Zwiększenie roli placówek oświatowych i kulturalnych w życiu mieszkańców obszarów rewitalizacji Gminy Grzegorzew.

Kierunki działań odpowiadające celom rewitalizacji:

1. Doposażenie placówek oświatowych i kulturalnych w nowoczesny sprzęt i środki dydaktyczne.
2. Oferowanie atrakcyjnych zajęć pozalekcyjnych i pozaszkolnych dla dzieci i młodzieży.
3. Inicjowanie w placówkach oświatowych zajęć edukacyjnych dla rodziców i innych osób dorosłych.
4. Inicjowanie lokalnych zajęć socjoterapeutycznych.
5. Wypracowanie systemu wspierania partycypacji mieszkańców w życiu kulturalnym gminy.

Cel szczegółowy nr 6.

Zwiększenie roli dziedzictwa kulturowego oraz lokalnych walorów turystycznych w życiu mieszkańców z obszarów rewitalizacji Gminy Grzegorzew.

Kierunki działań odpowiadające celom rewitalizacji:

1. Realizacja programu „Bądź turystą we własnej gminie”, w tym inicjowanie zajęć z zakresu promocji lokalnego dziedzictwa kulturowego oraz walorów turystycznych gminy.
2. Poprawa dostępności obiektów rekreacyjnych i sportowych.
3. Propagowanie lokalnej twórczości artystycznej – organizacja warsztatów oraz przeglądów.
4. Promocja aktywnych form spędzania wolnego czasu.
5. Wspieranie działań na rzecz edukacji w zakresie świadczenia usług turystycznych.

5. LISTA PLANOWANYCH, PODSTAWOWYCH PRZEDSIĘWZIĘĆ REWITALIZACYJNYCH WRAZ Z ICH OPISAMI

Numer i nazwa projektu / przedsięwzięcia rewitalizacyjnego	
Pp1. Kształtowanie przestrzeni publicznej miejscowości Grzegorzew.	
Cel rewitalizacji	
Cel szczegółowy nr 1. Rozwój infrastruktury społecznej i technicznej, w tym uporządkowanie przestrzeni publicznych na obszarach rewitalizacji Gminy Grzegorzew. Cel szczegółowy nr 6. Zwiększenie roli dziedzictwa kulturowego oraz lokalnych walorów turystycznych w życiu mieszkańców z obszarów rewitalizacji Gminy Grzegorzew.	
Typ	
<input checked="" type="checkbox"/> inwestycyjny	<input type="checkbox"/> nieinwestycyjny
Planowany okres realizacji w latach	
2018-2025	
Wnioskodawca	
Gmina Grzegorzew	
Adres wnioskodawcy	
Plac 1000 – lecia Państwa Polskiego 1, 62-640 Grzegorzew	
Krótki opis problemu i pozytywne skutki, jakie mogłaby przynieść realizacja projektu / przedsięwzięcia rewitalizacyjnego.	
<i>(np. redukcja negatywnych zjawisk społecznych miasta, integracja społeczeństwa, wyeliminowanie lub ograniczanie niewłaściwych zachowań społecznych).</i>	
krótki opis problemu	
W Grzegorzewie jest niedostateczna ilość miejsca z funkcją rekreacyjną. Brak jest miejsc spotkań i spędzania wolnego czasu. Centrum miejscowości nadaje się do tego gdyż jest ono spokojne z dala od hałasu. Tworzenie takiego miejsca zredukuje negatywne zjawiska społeczne polegające na braku integracji różnych środowisk. Negatywne zjawisko dotyczy także braku zagospodarowania czasu młodzieży.	
oczekiwane skutki realizacji projektu / przedsięwzięcia:	
<ul style="list-style-type: none"> - zwiększenie poziomu integracji społecznej różnych środowisk, - zmniejszenie negatywnych skutków braku integracji i zagospodarowania wolnego czasu młodzieży, - zagospodarowanie czasu wolnego mieszkańców, 	
Prognozowane rezultaty wraz ze sposobem ich mierzenia	
wskaźnik rezultatu:	sposób pomiaru:
Liczba osób korzystających z nowej/zmodernizowanej infrastruktury	Pomiar przez UG w Grzegorzewie
Liczba odbiorców imprez kulturalnych	Pomiar przez organizatorów
Powierzchnia terenów, które stały się dostępne w wyniku realizacji projektu	Protokół odbioru
Zakres rzeczowy realizowanego projektu / przedsięwzięcia	
<ul style="list-style-type: none"> - budowa chodników, wymiana i montaż ławek, altanek, - mała architektura oraz kompozycja zieleni, 	
Szacowana (orientacyjna) wartość brutto pełnej realizacji projektu/przedsięwzięcia:	
1 000 000, 00 PLN	
w tym, źródła finansowania:	
<input checked="" type="checkbox"/> wkład własny 200 000,00 PLN	
<input checked="" type="checkbox"/> dotacja UE 800 000,00 PLN	
<input type="checkbox"/> kredyt	
<input type="checkbox"/> inne, jakie?	
Lokalizacja projektu / przedsięwzięcia (np. adres / nr działki geodezyjnej)	
Grzegorzew, Plac 1000 – lecia Państwa Polskiego 1, ul. Kolska, ul. Warszawska, ul. Szkolna, ul. Warszawska	

Numer i nazwa projektu / przedsięwzięcia rewitalizacyjnego	
Pp2. Termomodernizacja z instalacjami OZE w budynku Szkoły podstawowej w Grzegorzewie.	
Cel rewitalizacji	
Cel szczegółowy nr 1. Rozwój infrastruktury społecznej i technicznej, w tym uporządkowanie przestrzeni publicznych na obszarach rewitalizacji Gminy Grzegorzew. Cel szczegółowy nr 2. Ograniczenie negatywnego wpływu gospodarstw domowych i obiektów publicznych na przyrodę z obszarów rewitalizacji Gminy Grzegorzew.	
Typ	
<input checked="" type="checkbox"/> inwestycyjny	<input type="checkbox"/> nieinwestycyjny
Planowany okres realizacji w latach	
2018-2025	
Wnioskodawca	
Gmina Grzegorzew	
Adres wnioskodawcy	
Plac 1000 – lecia Państwa Polskiego 1, 62-640 Grzegorzew	
Krótki opis problemu i pozytywne skutki, jakie mogłaby przynieść realizacja projektu / przedsięwzięcia rewitalizacyjnego. <i>(np. redukcja negatywnych zjawisk społecznych miasta, integracja społeczeństwa, wyeliminowanie lub ograniczanie niewłaściwych zachowań społecznych).</i>	
krótki opis problemu	
Budynek Szkoły Podstawowej w Grzegorzewie nie posiada żadnej termomodernizacji ani instalacji OZE. Ze względu na koszty ogrzewania i emisji CO2 należy przeprowadzić kompleksową termomodernizację.	
oczekiwane skutki realizacji projektu / przedsięwzięcia:	
- zmniejszenie emisji CO2, - zmniejszenie kosztów ogrzewania,	
Prognozowane rezultaty wraz ze sposobem ich mierzenia	
wskaźnik rezultatu:	sposób pomiaru:
Liczba osób korzystających z nowej/zmodernizowanej infrastruktury	Ewidencja uczniów, ich rodziców oraz pracowników placówki oświatowej
Liczba uczniów korzystających z infrastruktury wspartej w wyniku realizacji projektu	Ewidencja uczniów placówki szkolnej
Ilość zaoszczędzonej energii pierwotnej w wyniku realizacji projektów	Odczyt liczników, faktury VAT
Zakres rzeczowy realizowanego projektu / przedsięwzięcia	
- ocieplenie ścian i dachu, - montaż solarów i baterii fotowoltaicznych,	
Szacowana (orientacyjna) wartość brutto pełnej realizacji projektu/przedsięwzięcia:	
500 000,00 PLN	
w tym, źródła finansowania:	
<input checked="" type="checkbox"/> wkład własny 100 000,00 PLN	
<input checked="" type="checkbox"/> dotacja UE 400 000,00 PLN	
<input type="checkbox"/> kredyt	
<input type="checkbox"/> inne, jakie?	
Lokalizacja projektu / przedsięwzięcia (np. adres / nr działki geodezyjnej)	
Grzegorzew , ul. Szkolna 23	

Numer i nazwa projektu / przedsięwzięcia rewitalizacyjnego	
Pp3. Aktywizacja zawodowa i społeczna w ramach Klubu Integracji Społecznej.	
Cel rewitalizacji	
Cel szczegółowy nr 4. Rozwój kapitału społecznego obszarów rewitalizacji Gminy Grzegorzew.	
Typ	
<input type="checkbox"/> inwestycyjny	<input checked="" type="checkbox"/> nieinwestycyjny
Planowany okres realizacji w latach	
2017-2019	
Wnioskodawca	
Klub Integracji Społecznej, GOPS w Grzegorzewie, Gmina Grzegorzew	
Adres wnioskodawcy	
Plac 1000 – lecia Państwa Polskiego 6, 62- 640 Grzegorzew	
Krótki opis problemu i pozytywne skutki, jakie mogłaby przynieść realizacja projektu / przedsięwzięcia rewitalizacyjnego.	
<i>(np. redukcja negatywnych zjawisk społecznych miasta, integracja społeczeństwa, wyeliminowanie lub ograniczanie niewłaściwych zachowań społecznych).</i>	
krótki opis problemu	
Wysokie bezrobocie na terenie Gminy Grzegorzew, w tym bezrobocie tzw. „ukryte”. Stosunkowo duża liczba osób korzystających z usług pomocy społecznej. Niewystarczające wsparcie bezrobotnych mieszkańców gminy ze strony niezależnych od gminy instytucji rynku pracy.	
oczekiwane skutki realizacji projektu / przedsięwzięcia:	
Aktywizacja społeczno-zawodowa zagrożonych wykluczeniem społecznym mieszkańców obszarów rewitalizacji oraz pozostałych terenów Gminy Grzegorzew.	
Prognozowane rezultaty wraz ze sposobem ich mierzenia	
wskaźnik rezultatu:	sposób pomiaru:
Liczba osób, która została zaktywizowana na lokalnym rynku pracy.	Zaświadczenia o odbytym stażu
Liczba osób zatrudnionych po zakończonym wsparciu.	Zaświadczenia o zatrudnieniu
Zakres rzeczowy realizowanego projektu / przedsięwzięcia	
Grupa docelowa: osoby w wieku aktywności zawodowej (18-64 lat) zamierzające powrócić na lokalny rynek pracy, osoby nieaktywne zawodowo oraz bezrobotne (rejestrowane i nierejestrowane w PUP w Kole). - Doradztwo zawodowe w celu opracowania Indywidualnych Planów Działania. - Utworzenie Biura Porad Społecznych: bezpłatne porady dla mieszkańców świadczyć będzie m.in. prawnik i mediator. - Kursy zawodowe dla uczestników projektu: kurs prawa jazdy kat B, magazyniera z obsługą wózka jezdniowego, obsługi koparko-ładowarki, prawa jazdy kat. C/E, obsługi kasy fiskalnej, opiekuna osób starszych i dzieci, Księgowość, Kadry i płace, językowy niemiecki lub angielski. - Płatne staże zawodowe u lokalnych pracodawców. - Sesje socjoterapeutyczne dla uczestników oraz najbliższego otoczenia. - Trening interpersonalny dla uczestników w celu wzmocnienia motywacji uczestników. - Otwarte warsztaty z pomocy przedmedycznej dla mieszkańców gminy	
Szacowana (orientacyjna) wartość brutto pełnej realizacji projektu/przedsięwzięcia:	
774 147,80 PLN	
w tym, źródła finansowania:	
X wkład własny 43 000,00 PLN	
X dotacja UE 731 147,80 PLN	
<input type="checkbox"/> kredyt	
<input type="checkbox"/> inne, jakie?	
Lokalizacja projektu / przedsięwzięcia (np. adres / nr działki geodezyjnej)	
Grzegorzew, grupa docelowa z obszarów rewitalizacji i pozostałych terenów gminy	

Numer i nazwa projektu / przedsięwzięcia rewitalizacyjnego	
Pp4. Wypracowanie systemu wspierania kobiet wyłączonych z rynku pracy z powodu opieki nad małymi dziećmi.	
Cel rewitalizacji	
Cel szczegółowy nr 4. Rozwój kapitału społecznego obszarów rewitalizacji Gminy Grzegorzew.	
Typ	
<input type="checkbox"/> inwestycyjny	<input checked="" type="checkbox"/> nieinwestycyjny
Planowany okres realizacji w latach	
2018-2022	
Wnioskodawca	
Gmina Grzegorzew, Powiatowy Urząd Pracy w Kole	
Adres wnioskodawcy	
Gmina Grzegorzew: Plac 1000 – lecia Państwa Polskiego 1, 62-640 Grzegorzew PUP w Kole: ul. Sienkiewicza 21, 62-600 Koło	
Krótki opis problemu i pozytywne skutki, jakie mogłaby przynieść realizacja projektu / przedsięwzięcia rewitalizacyjnego.	
<i>(np. redukcja negatywnych zjawisk społecznych miasta, integracja społeczeństwa, wyeliminowanie lub ograniczanie niewłaściwych zachowań społecznych).</i>	
krótki opis problemu	
Wysokie bezrobocie na obszarach rewitalizacji, w tym wśród kobiet (powyżej 50%). Ponadto w gminie występuje tzw. bezrobocie ukryte. Ogromnym problemem dla kobiet powracających na rynek pracy z powodu przerwy spowodowanej urodzeniem/wychowywaniem dzieci jest fakt, iż ich kwalifikacje przez ten czas uległy dezaktualizacji. Tradycyjne postrzeganie ról społecznych kobiet oraz brak instytucji opieki nad dzieckiem 0-3 lat zwiększa problem dezaktywacji kobiet.	
oczekiwane skutki realizacji projektu / przedsięwzięcia:	
Zwiększenie aktywności zawodowej kobiet, zmniejszenie bezrobocia na obszarach rewitalizacji.	
Prognozowane rezultaty wraz ze sposobem ich mierzenia	
wskaźnik rezultatu:	sposób pomiaru:
Liczba osób, która została zaktywizowana na lokalnym rynku pracy.	Zaświadczenia o odbytym stażu
Liczba osób zatrudnionych po zakończonym wsparciu.	Zaświadczenia o zatrudnieniu
Zakres rzeczowy realizowanego projektu / przedsięwzięcia	
<ul style="list-style-type: none"> - indywidualne doradztwo zawodowe (opracowanie IPD), - szkolenia zawodowe, np. w zawodach pożądanym na obszarze powiatu kolskiego, - płatne staże zawodowe, - dotacje na rozpoczęcie działalności gospodarczej, - finansowe wsparcie pomostowe, - specjalistyczne szkolenia z prowadzenia własnej firmy, - zapewnienie opieki dla dzieci, 	
Szacowana (orientacyjna) wartość brutto pełnej realizacji projektu/przedsięwzięcia:	
1 500 000,00 PLN	
w tym, źródła finansowania:	
X wkład własny 75 000,00 PLN	
X dotacja UE 1 275 000,00 PLN	
<input type="checkbox"/> kredyt	
X inne, jakie? środki krajowe 150 000,00 PLN	
Lokalizacja projektu / przedsięwzięcia <i>(np. adres / nr działki geodezyjnej)</i>	
obszary rewitalizacji, pozostałe tereny gminy	

Numer i nazwa projektu / przedsięwzięcia rewitalizacyjnego	
Pp5. Modernizacja i rozwój bazy lokalowej GOPS.	
Cel rewitalizacji	
Cel szczegółowy nr 1. Rozwój infrastruktury społecznej i technicznej, w tym uporządkowanie przestrzeni publicznych na obszarach rewitalizacji Gminy Grzegorzew. Cel szczegółowy nr 2. Ograniczenie negatywnego wpływu gospodarstw domowych i obiektów publicznych na przyrodę z obszarów rewitalizacji Gminy Grzegorzew.	
Typ	
<input checked="" type="checkbox"/> inwestycyjny	<input type="checkbox"/> nieinwestycyjny
Planowany okres realizacji w latach	
2018-2025	
Wnioskodawca	
Gmina Grzegorzew	
Adres wnioskodawcy	
Plac 1000 – lecia Państwa Polskiego 1, 62-640 Grzegorzew	
Krótki opis problemu i pozytywne skutki, jakie mogłaby przynieść realizacja projektu / przedsięwzięcia rewitalizacyjnego.	
<i>(np. redukcja negatywnych zjawisk społecznych miasta, integracja społeczeństwa, wyeliminowanie lub ograniczanie niewłaściwych zachowań społecznych).</i>	
krótki opis problemu	
Budynek GOPS jest częściowo wyremontowany wewnątrz. Należy wykonać termomodernizację, wymienić pokrycie dachowe i zagospodarować teren wokół obiektu.	
oczekiwane skutki realizacji projektu / przedsięwzięcia:	
- przystosowanie obiektu obecnych standardów budowlanych,	
Prognozowane rezultaty wraz ze sposobem ich mierzenia	
wskaźnik rezultatu:	sposób pomiaru:
Liczba osób korzystających z nowej/zmodernizowanej infrastruktury	Ewidencja interesantów GOPS w Grzegorzewie
Ilość zaoszczędzonej energii pierwotnej w wyniku realizacji projektów	Odczyt liczników, faktury VAT
Zakres rzeczowy realizowanego projektu / przedsięwzięcia	
- wymiana pokrycia dachowego, - termomodernizacja, - zagospodarowanie terenu wokół obiektu,	
Szacowana (orientacyjna) wartość brutto pełnej realizacji projektu/przedsięwzięcia:	
500 000,00 PLN	
w tym, źródła finansowania:	
<input checked="" type="checkbox"/> wkład własny 100 000,00 PLN	
<input checked="" type="checkbox"/> dotacja UE 400 000,00 PLN	
<input type="checkbox"/> kredyt	
<input type="checkbox"/> inne, jakie?	
Lokalizacja projektu / przedsięwzięcia (np. adres / nr działki geodezyjnej)	
Grzegorzew, Plac 1000 – lecia Państwa Polskiego 6	

Numer i nazwa projektu / przedsięwzięcia rewitalizacyjnego	
Pp6. Zagospodarowanie placu rekreacyjnego dla mieszkańców Sołectwa Bylice – Kolonia.	
Cel rewitalizacji	
Cel szczegółowy nr 1. Rozwój infrastruktury społecznej i technicznej, w tym uporządkowanie przestrzeni publicznych na obszarach rewitalizacji Gminy Grzegorzew. Cel szczegółowy nr 6. Zwiększenie roli dziedzictwa kulturowego oraz lokalnych walorów turystycznych w życiu mieszkańców z obszarów rewitalizacji Gminy Grzegorzew.	
Typ	
<input checked="" type="checkbox"/> inwestycyjny	<input type="checkbox"/> nieinwestycyjny
Planowany okres realizacji w latach	
2018-2025	
Wnioskodawca	
Gmina Grzegorzew	
Adres wnioskodawcy	
Plac 1000 – lecia Państwa Polskiego 1, 62-640 Grzegorzew	
Krótki opis problemu i pozytywne skutki, jakie mogłaby przynieść realizacja projektu / przedsięwzięcia rewitalizacyjnego.	
<i>(np. redukcja negatywnych zjawisk społecznych miasta, integracja społeczeństwa, wyeliminowanie lub ograniczanie niewłaściwych zachowań społecznych).</i>	
krótki opis problemu	
W Bylicach-Kolonii jest niedostateczna ilość miejsca z funkcją rekreacyjną. Brak jest miejsc spotkań i spędzania wolnego czasu. Centrum miejscowości nadaje się do tego gdyż jest ono spokojne z dala od hałasu. Tworzenie takiego miejsca zredukuje negatywne zjawiska społeczne polegające na braku integracji różnych środowisk. Negatywne zjawisko dotyczy także braku zagospodarowania czasu młodzieży, która szczególnie wymaga od władz miejsc integracji i rekreacji.	
oczekiwane skutki realizacji projektu / przedsięwzięcia:	
- zwiększenie poziomu integracji społecznej różnych środowisk, - zmniejszenie negatywnych skutków braku integracji i zagospodarowania wolnego czasu młodzieży, - zagospodarowanie czasu wolnego mieszkańców,	
Prognozowane rezultaty wraz ze sposobem ich mierzenia	
wskaźnik rezultatu:	sposób pomiaru:
Liczba osób korzystających z nowej/zmodernizowanej infrastruktury	Pomiar przez UG w Grzegorzewie
Liczba odbiorców imprez kulturalnych	Pomiar przez organizatorów
Powierzchnia terenów, które stały się dostępne w wyniku realizacji projektu	Protokół odbioru
Zakres rzeczowy realizowanego projektu / przedsięwzięcia	
- budowa chodników, montaż ławek, altanek, wprowadzenie elementów małej architektury, - kompozycja zieleni,	
Szacowana (orientacyjna) wartość brutto pełnej realizacji projektu/przedsięwzięcia:	
250 000,00 PLN	
w tym, źródła finansowania:	
<input checked="" type="checkbox"/> wkład własny 50 000,00 PLN	
<input checked="" type="checkbox"/> dotacja UE 200 000,00 PLN	
<input type="checkbox"/> kredyt	
<input type="checkbox"/> inne, jakie?	
Lokalizacja projektu / przedsięwzięcia (np. adres / nr działki geodezyjnej)	
Bylice-Kolonia, Staw przy Szkole Podstawowej	

Numer i nazwa projektu / przedsięwzięcia rewitalizacyjnego	
Pp7. Zagospodarowanie placu rekreacyjnego dla mieszkańców Sołectwa Borysławice Kościelne.	
Cel rewitalizacji	
Cel szczegółowy nr 1. Rozwój infrastruktury społecznej i technicznej, w tym uporządkowanie przestrzeni publicznych na obszarach rewitalizacji Gminy Grzegorzew. Cel szczegółowy nr 6. Zwiększenie roli dziedzictwa kulturowego oraz lokalnych walorów turystycznych w życiu mieszkańców z obszarów rewitalizacji Gminy Grzegorzew.	
Typ	
<input checked="" type="checkbox"/> inwestycyjny	<input type="checkbox"/> nieinwestycyjny
Planowany okres realizacji w latach	
2018-2025	
Wnioskodawca	
Gmina Grzegorzew	
Adres wnioskodawcy	
Plac 1000 – lecia Państwa Polskiego 1, 62-640 Grzegorzew	
Krótki opis problemu i pozytywne skutki, jakie mogłaby przynieść realizacja projektu / przedsięwzięcia rewitalizacyjnego.	
<i>(np. redukcja negatywnych zjawisk społecznych miasta, integracja społeczeństwa, wyeliminowanie lub ograniczanie niewłaściwych zachowań społecznych).</i>	
krótki opis problemu	
W Borysławicach Kościelnych jest niedostateczna ilość miejsca z funkcją rekreacyjną. Brak jest miejsc spotkań i spędzania wolnego czasu. Centrum miejscowości nadaje się do tego gdyż jest ono spokojne z dala od hałasu. Tworzenie takiego miejsca zredukuje negatywne zjawiska społeczne polegające na braku integracji różnych środowisk. Negatywne zjawisko dotyczy także braku zagospodarowania czasu młodzieży, która szczególnie wymaga od władz miejsc integracji i rekreacji.	
oczekiwane skutki realizacji projektu / przedsięwzięcia:	
- zwiększenie poziomu integracji społecznej różnych środowisk, - zmniejszenie negatywnych skutków braku integracji i zagospodarowania wolnego czasu młodzieży, - zagospodarowanie czasu wolnego mieszkańców,	
Prognozowane rezultaty wraz ze sposobem ich mierzenia	
wskaźnik rezultatu:	sposób pomiaru:
Liczba osób korzystających z nowej/zmodernizowanej infrastruktury	Pomiar przez UG w Grzegorzewie
Liczba odbiorców imprez kulturalnych	Pomiar przez organizatorów
Powierzchnia terenów, które stały się dostępne w wyniku realizacji projektu	Protokół odbioru
Zakres rzeczowy realizowanego projektu / przedsięwzięcia	
- budowa chodników, montaż ławek i altanek, - mała architektura, - kompozycja zieleni,	
Szacowana (orientacyjna) wartość brutto pełnej realizacji projektu/przedsięwzięcia:	
250 000,00 PLN	
w tym, źródła finansowania:	
<input checked="" type="checkbox"/> wkład własny 50 000,00 PLN	
<input checked="" type="checkbox"/> dotacja UE 200 000,00 PLN	
<input type="checkbox"/> kredyt	
<input type="checkbox"/> inne, jakie?	
Lokalizacja projektu / przedsięwzięcia (np. adres / nr działki geodezyjnej)	
Borysławice Kościelne, Staw przy Kościele Parafialnym	

Numer i nazwa projektu / przedsięwzięcia rewitalizacyjnego	
Pp8. Przygotowanie i realizacja programów pomocowych i interwencyjnych w zakresie przeciwdziałania pomocy w rodzinie.	
Cel rewitalizacji	
Cel szczegółowy nr 4. Rozwój kapitału społecznego obszarów rewitalizacji Gminy Grzegorzew.	
Typ	
<input type="checkbox"/> inwestycyjny	<input checked="" type="checkbox"/> X nieinwestycyjny
Planowany okres realizacji w latach	
2017-2025	
Wnioskodawca	
GOPS w Grzegorzewie	
Adres wnioskodawcy	
Plac 100-lecia Państwa Polskiego 6, 62-640 Grzegorzew	
Krótki opis problemu i pozytywne skutki, jakie mogłaby przynieść realizacja projektu / przedsięwzięcia rewitalizacyjnego.	
<i>(np. redukcja negatywnych zjawisk społecznych miasta, integracja społeczeństwa, wyeliminowanie lub ograniczanie niewłaściwych zachowań społecznych).</i>	
krótki opis problemu	
Odnutowywanie na obszarach rewitalizacji negatywnych zachowań społecznych dot. przemocy w rodzinie. Zachowania te są kulturowo aprobowane, a ofiary przemocy często pozostają z tym problemem same. Ponadto przemoc domowa może być przyczyną oraz skutkiem dysfunkcji w rodzinie.	
oczekiwane skutki realizacji projektu / przedsięwzięcia:	
<ul style="list-style-type: none"> - zmniejszenie skali zjawiska przemocy w rodzinie, - zwiększenie skuteczności ochrony ofiar przemocy w rodzinie i dostępności pomocy, - zmiana postaw społ. wobec przemocy, m.in. rozwijanie empatii i odpowiedzialności wobec problemu przemocy 	
Prognozowane rezultaty wraz ze sposobem ich mierzenia	
wskaźnik rezultatu:	sposób pomiaru:
Liczba przestępstw i wykroczeń	Informacja z Policji
Zmniejszenie liczby „niebieskich kart” w stosunku do roku bazowego	Informacja z Policji
Zakres rzeczowy realizowanego projektu / przedsięwzięcia	
<p>Przedsięwzięcie jest skierowane do mieszkańców Gminy Grzegorzew, którzy są ofiarą przemocy, świadkiem przemocy lub sprawcą przemocy.</p> <ul style="list-style-type: none"> - prowadzenie poradnictwa i interwencji w zakresie przeciwdziałania przemocy w rodzinie, np. działania edukacyjne służące wzmocnieniu kompetencji opiekuńczo-wychowawczych w rodzinach zagrożonych przemocą, - ochrona ofiar przemocy w rodzinie (wsparcie: prawne, psychologiczne, medyczne i socjalne), - zapewnienie osobom dotkniętym przemocą w rodzinie miejsc w ośrodkach wsparcia, - udział w ogólnopolskich kampaniach przeciwdziałania przemocy w rodzinie, - podjęcie bardziej efektywnej współpracy z innymi jednostkami działającymi na rzecz przeciwdziałania przemocy na poziomie gminy i powiatu, - bieżąca edukacja środowiska lokalnego w zakresie przeciwdziałania przemocy poprzez m.in. ulotki, broszury, spotkania informacyjne. 	
Szacowana (orientacyjna) wartość brutto pełnej realizacji projektu/przedsięwzięcia:	
200 000,00 PLN	
w tym, źródła finansowania:	
<input checked="" type="checkbox"/> X wkład własny 200 000,00 PLN	
<input type="checkbox"/> dotacja UE	
<input type="checkbox"/> kredyt	
<input type="checkbox"/> inne, jakie?	
Lokalizacja projektu / przedsięwzięcia (np. adres / nr działki geodezyjnej)	
obszary rewitalizacji	

6. CHARAKTERYSTYKA POZOSTAŁYCH RODZAJÓW PRZEDSIĘWZIĘĆ REWITALIZACYJNYCH REALIZUJĄCYCH KIERUNKI DZIAŁAŃ, MAJĄCYCH NA CELU ELIMINACJĘ LUB OGRANICZENIE NEGATYWNYCH ZJAWISK POWODUJĄCYCH SYTUACJĘ KRYZYSOWĄ

Numer i nazwa projektu / przedsięwzięcia rewitalizacyjnego	
Pu1. Budowa, przebudowa i modernizacja dróg gminnych na obszarach rewitalizacji.	
Cel rewitalizacji	
Cel szczegółowy nr 1. Rozwój infrastruktury społecznej i technicznej, w tym uporządkowanie przestrzeni publicznych na obszarach rewitalizacji Gminy Grzegorzew. Cel szczegółowy nr 3. Tworzenie warunków do prowadzenia i rozwoju działalności gospodarczej na obszarach rewitalizacji Gminy Grzegorzew.	
Typ	
<input checked="" type="checkbox"/> inwestycyjny	<input type="checkbox"/> nieinwestycyjny
Planowany okres realizacji w latach	
2018 - 2020	
Wnioskodawca/wnioskodawcy	
Gmina Grzegorzew	
Krótki opis problemu i pozytywne skutki, jakie mogłaby przynieść realizacja projektu / przedsięwzięcia rewitalizacyjnego.	
<i>(np. redukcja negatywnych zjawisk społecznych miasta, integracja społeczeństwa, wyeliminowanie lub ograniczanie niewłaściwych zachowań społecznych).</i>	
krótki opis problemu	
Zgodnie z Rozporządzeniem Ministra Transportu i Gospodarki Morskiej z dnia 2 marca 1999 r. w sprawie warunków technicznych, jakim powinny odpowiadać drogi publiczne i ich usytuowanie, drogi gminne na terenie gminy Grzegorzew w znacznej części nie spełniają warunków wskazanych dla żadnej klasy technicznej (uszkodzone nawierzchnie, braki w oświetleniu, niewystarczająca ilość chodników i ścieżek rowerowych i spacerowych). Uniemożliwia to w sposób bezpieczny i zgodny z wymogami prawnymi ich użytkowanie.	
zakres rzeczowy realizowanego projektu / przedsięwzięcia	
Prowadzenie modernizacji dróg gminnych poprzez: wykonanie nowych nawierzchni bitumicznych, utwardzenie nawierzchni kruszywem, poprawę geometrii, naprawy bieżące nawierzchni bitumicznych i gruntowych. Główne zadania inwestycyjne: - Przebudowa drogi gminnej Borysławice Kościelne –Dąbrówka, - Przebudowa ulic w Barłogach, - Przebudowa drogi gminnej Boguszyniec – Chojny.	
oczekiwane skutki realizacji projektu / przedsięwzięcia:	
- poprawa bezpieczeństwa ruchu drogowego, - stworzenie przyjaznych warunków do rozwoju gospodarczego, - lepsze skomunikowanie terenów Gminy Grzegorzew,	
Prognozowane rezultaty wraz ze sposobem ich mierzenia	
wskaźnik rezultatu:	sposób pomiaru:
Liczba osób korzystających z nowej/zmodernizowanej infrastruktury	Pomiar natężenia ruchu
Liczba wypadków drogowych	Ewidencja policyjna
Liczba rannych i zabitych	Ewidencja policyjna
Szacowana (orientacyjna) wartość brutto pełnej realizacji projektu/przedsięwzięcia:	
4 000 000,00 PLN	

w tym, źródła finansowania:	
X wkład własny	600 000,00 PLN
X dotacja UE	3 400 000,00 PLN
<input type="checkbox"/> kredyt	
X inne, jakie?	ewentualnie środki z budżetu państwa
Lokalizacja projektu / przedsięwzięcia	
obszary rewitalizacji, pozostałe tereny Gminy Grzegorzew	

Numer i nazwa projektu / przedsięwzięcia rewitalizacyjnego	
Pu2. Budowa i modernizacja kanalizacji sanitarnej i wodociągów oraz rozbudowa istniejących systemów wodno –kanalizacyjnych na obszarach rewitalizacji.	
Cel rewitalizacji	
Cel szczegółowy nr 2. Ograniczenie negatywnego wpływu gospodarstw domowych i obiektów publicznych na przyrodę z obszarów rewitalizacji Gminy Grzegorzew. Cel szczegółowy nr 1. Rozwój infrastruktury społecznej i technicznej, w tym uporządkowanie przestrzeni publicznych na obszarach rewitalizacji Gminy Grzegorzew.	
Typ	
X inwestycyjny	<input type="checkbox"/> nieinwestycyjny
Planowany okres realizacji w latach	
2017 - 2025	
Wnioskodawca/wnioskodawcy	
Gmina Grzegorzew	
Krótki opis problemu i pozytywne skutki, jakie mogłaby przynieść realizacja projektu / przedsięwzięcia rewitalizacyjnego.	
<i>(np. redukcja negatywnych zjawisk społecznych miasta, integracja społeczeństwa, wyeliminowanie lub ograniczanie niewłaściwych zachowań społecznych).</i>	
krótki opis problemu	
- brak lub niewystarczająco rozwinięty system kanalizacji sanitarnej w niektórych częściach gminy (niski poziom skanalizowania terenów Gminy Grzegorzew)	
zakres rzeczowy realizowanego projektu / przedsięwzięcia	
- budowa sieci kanalizacji sanitarnej, budowa przepompowni ścieków, dodatkowe roboty związane z wykonaniem prac, w tym odbudowa nawierzchni dróg (jeżeli inwestycja prowadzona będzie w ciągu drogi)	
oczekiwane skutki realizacji projektu / przedsięwzięcia:	
- poprawa warunków życia mieszkańców oraz zmniejszenie wielkości zanieczyszczeń bytowych przedostających się do środowiska naturalnego	
Prognozowane rezultaty wraz ze sposobem ich mierzenia	
wskaźnik rezultatu:	sposób pomiaru:
Procent skanalizowania gminy	Ewidencja majątku gminy
Liczba budynków podłączonych do zmodernizowanej /wybudowanej sieci kanalizacji sanitarnej	Ewidencja przyłączy, ewidencja umów na podłączenie do sieci
Szacowana (orientacyjna) wartość brutto pełnej realizacji projektu/przedsięwzięcia:	
5 500 000,00 PLN	
w tym, źródła finansowania:	
X wkład własny	450 000,00 PLN
X dotacja UE	2 550 000,00 PLN
<input type="checkbox"/> kredyt	
X inne, jakie?	WFOŚiGW 1 500 000,00 PLN
Lokalizacja projektu / przedsięwzięcia	
obszary rewitalizacji	

Numer i nazwa projektu / przedsięwzięcia rewitalizacyjnego	
Pu3. Rozbudowa i remonty świetlic wiejskich i remiz strażackich na obszarach rewitalizacji, na cele związane z rozwojem społeczności lokalnej.	
Cel rewitalizacji	
Cel szczegółowy nr 1. Rozwój infrastruktury społecznej i technicznej, w tym uporządkowanie przestrzeni publicznych na obszarach rewitalizacji Gminy Grzegorzew. Cel szczegółowy nr 5. Zwiększenie roli placówek oświatowych i kulturalnych w życiu mieszkańców obszarów rewitalizacji Gminy Grzegorzew.	
Typ	
<input checked="" type="checkbox"/> inwestycyjny	<input type="checkbox"/> nieinwestycyjny
Planowany okres realizacji w latach	
2019 - 2025	
Wnioskodawca/wnioskodawcy	
Gmina Grzegorzew, organizacje pozarządowe	
Krótki opis problemu i pozytywne skutki, jakie mogłaby przynieść realizacja projektu / przedsięwzięcia rewitalizacyjnego. <i>(np. redukcja negatywnych zjawisk społecznych miasta, integracja społeczeństwa, wyeliminowanie lub ograniczanie niewłaściwych zachowań społecznych).</i>	
krótki opis problemu	
- istniejące obiekty świetlic wiejskich są w złym wymagają modernizacji/przebudowy, - niewystarczająca baza lokalowa i wyposażenie techniczne, - niewykorzystany potencjał miejscowości wiejskich w zakresie tworzenia oferty kulturalnej i rekreacyjnej,	
zakres rzeczowy realizowanego projektu / przedsięwzięcia	
- przeprowadzenie kapitalnych remontów wewnątrz budynków, elewacji zewnętrznej, wymiana instalacji wodno-kanalizacyjnych i elektrycznych, uporządkowanie terenów wokół świetlicy, w tym stworzenie terenów zielonych	
oczekiwane skutki realizacji projektu / przedsięwzięcia:	
- poprawa warunków użytkowania świetlic przez lokalne społeczności, podniesienie atrakcyjności miejscowości, stworzenie miejsc do aktywnego wypoczynku oraz wspólnego spędzania wolnego, zaspokojenie potrzeb społecznych i kulturalnych na obszarach rewitalizacji, odbudowa więzi społecznych	
Prognozowane rezultaty wraz ze sposobem ich mierzenia	
wskaźnik rezultatu:	sposób pomiaru:
Liczba osób korzystających z obiektów infrastruktury społeczno-edukacyjnej/kulturalnej/turystycznej będącej przedmiotem projektu	Ewidencja osób korzystających z oferty świetlic prowadzona przez zarządzających obiektami
Liczba odbiorców imprez kulturalnych	Ewidencja osób korzystających z oferty świetlic prowadzona przez zarządzających obiektami
Szacowana (orientacyjna) wartość brutto pełnej realizacji projektu/przedsięwzięcia:	
700 000,00 PLN	
w tym, źródła finansowania:	
<input checked="" type="checkbox"/> wkład własny 350 000,00 PLN	
<input checked="" type="checkbox"/> dotacja UE 350 000,00 PLN	
<input type="checkbox"/> kredyt	
<input type="checkbox"/> inne, jakie?	
Lokalizacja projektu / przedsięwzięcia	
obszary rewitalizacji	

Numer i nazwa projektu / przedsięwzięcia rewitalizacyjnego	
Pu4. Zagospodarowanie terenów rekreacyjnych (mała infrastruktura turystyczna) i sportowych, m.in. place zabaw, boiska, siłownie zewnętrzne na obszarach rewitalizacji.	
Cel rewitalizacji	
Cel szczegółowy nr 1. Rozwój infrastruktury społecznej i technicznej, w tym uporządkowanie przestrzeni publicznych na obszarach rewitalizacji Gminy Grzegorzew. Cel szczegółowy nr 6. Zwiększenie roli dziedzictwa kulturowego oraz lokalnych walorów turystycznych w życiu mieszkańców z obszarów rewitalizacji Gminy Grzegorzew.	
Typ	
<input checked="" type="checkbox"/> inwestycyjny	<input type="checkbox"/> nieinwestycyjny
Planowany okres realizacji w latach	
2018-2025	
Wnioskodawca/wnioskodawcy	
Gmina Grzegorzew, organizacje pozarządowe	
Krótki opis problemu i pozytywne skutki, jakie mogłaby przynieść realizacja projektu / przedsięwzięcia rewitalizacyjnego. <i>(np. redukcja negatywnych zjawisk społecznych miasta, integracja społeczeństwa, wyeliminowanie lub ograniczanie niewłaściwych zachowań społecznych).</i>	
krótki opis problemu	
- niewystarczające zaplecze rekreacyjno-turystyczne Gminy Grzegorzew, brak ogólnodostępnych miejsc zabaw dla dzieci, brak ogólnodostępnych miejsc dla uprawiania sportu, ćwiczeń, niewykorzystany potencjał gminy w zakresie turystyki rodzinnej i aktywnego spędzania wolnego czasu przez mieszkańców gminy	
zakres rzeczowy realizowanego projektu / przedsięwzięcia	
- min. 2 siłownie zewnętrzne, - min. jedno boisko sportowe (do piłki nożnej), - min. jedno boisko do gier zespołowych (piłka siatkowa, koszykowa, ręczna), - min. 3 place zabaw dla dzieci, - utworzenie min. 3 stanowisk do gry w tenisa stołowego i jednego do gry w szachy, - stworzenie zaplecza sanitarnego, - wytyczenie szlaków turystycznych i rekreacyjnych, - utworzenie platformy widokowej, - utworzenie miejsc odpoczynku, np. na szlakach (ławki, stoły, miejsce na ognisko), - zapewnienie zaplecza sanitarnego, - utworzenie miejsc parkingowych w miejscach atrakcyjnych turystycznie, rekreacyjnie,	
oczekiwane skutki realizacji projektu / przedsięwzięcia:	
bezpieczne miejsca przeznaczone na aktywne spędzanie czasu przez dzieci, młodzież i dorosłych, integracja społeczności lokalnych, wykorzystanie walorów gminy na cele rekreacyjne i turystyczne, stworzenie warunków do rozwoju agroturystyki	
Prognozowane rezultaty wraz ze sposobem ich mierzenia	
wskaźnik rezultatu:	sposób pomiaru:
Liczba osób korzystających z nowej/zmodernizowanej infrastruktury	Ewidencja prowadzona przez softysów oraz organizatorów imprez plenerowych
Liczba odwiedzających	Ewidencja prowadzona przez softysów
Szacowana (orientacyjna) wartość brutto pełnej realizacji projektu/przedsięwzięcia:	
300 000,00 PLN	
w tym, źródła finansowania:	
<input checked="" type="checkbox"/> wkład własny 80 000,00 PLN	
<input checked="" type="checkbox"/> dotacja UE 170 000,00 PLN	
<input type="checkbox"/> kredyt	
<input checked="" type="checkbox"/> inne, jakie? fundusze krajowe, np. z Ministerstwa Sportu i Turystyki 50 000,00 PLN	
Lokalizacja projektu / przedsięwzięcia	
Obszary rewitalizacji	

Numer i nazwa projektu / przedsięwzięcia rewitalizacyjnego	
Pu5. Ochrona zabytków, miejsc historycznych i miejsc pamięci narodowej na obszarach rewitalizacji oraz na terenie całej Gminy Grzegorzew.	
Cel rewitalizacji	
Cel szczegółowy nr 1. Rozwój infrastruktury społecznej i technicznej, w tym uporządkowanie przestrzeni publicznych na obszarach rewitalizacji Gminy Grzegorzew. Cel szczegółowy nr 6. Zwiększenie roli dziedzictwa kulturowego oraz lokalnych walorów turystycznych w życiu mieszkańców z obszarów rewitalizacji Gminy Grzegorzew.	
Typ	
<input checked="" type="checkbox"/> inwestycyjny z elementami społecznymi	<input type="checkbox"/> nieinwestycyjny
Planowany okres realizacji w latach	
2018-2025	
Wnioskodawca/wnioskodawcy	
Gmina Grzegorzew, kościoły, organizacje pozarządowe	
Krótki opis problemu i pozytywne skutki, jakie mogłaby przynieść realizacja projektu / przedsięwzięcia rewitalizacyjnego. <i>(np. redukcja negatywnych zjawisk społecznych miasta, integracja społeczeństwa, wyeliminowanie lub ograniczanie niewłaściwych zachowań społecznych).</i>	
krótki opis problemu	
Stanowiące część dziedzictwa kulturowego budynki, cmentarze, pomniki, parki znajdujące się na terenie Gminy Grzegorzew są w złym stanie, większość jest niedoinwestowana. Należy otoczyć je opieką i rozpowszechnić wiedzę o nich. Występuje małe zainteresowanie mieszkańców sprawami społecznymi i wspólnym działaniem.	
zakres rzeczowy realizowanego projektu / przedsięwzięcia	
Ochrona zabytków oraz pozostałych miejsc dziedzictwa kulturowego. Opieka nad: cmentarzami, parkami i innymi formami zaprojektowanej zieleni, miejscami upamiętniającymi np. wydarzenia historyczne bądź działalność lokalnych osobistości historycznych. Podejmowane działania to m.in. uporządkowanie (np. wyzbieranie śmieci, zagrabienie liści, postawienie koszy na śmieci, odnowienie ogrodzenia), znalezienie formuły wykorzystania obiektu/ miejsca dla potrzeb mieszkańców (np. ścieżka dydaktyczna, szlaki turystyczne), promowanie obiektów lokalnego dziedzictwa kulturowego (np. konkursy na temat wiedzy o historii obiektu, wycieczki, oznaczenie obiektu (np. tablice informacyjne, folder).	
oczekiwane skutki realizacji projektu / przedsięwzięcia:	
Poprawa stanu budynków, cmentarzy i innych stanowiących część dziedzictwa kulturowego. Rozwój szlaków turystycznych (np. rowerowych, pieszych), wzdłuż najważniejszych zabytków gminy oraz ważnych miejsc z uwagi na wydarzenia historyczne. Stworzenie warunków do rozwoju agroturystyki.	
Prognozowane rezultaty wraz ze sposobem ich mierzenia	
wskaźnik rezultatu:	sposób pomiaru:
Liczba osób odwiedzających obiekty dziedzictwa kulturowego objęte wsparciem	Ewidencja prowadzona przez softysów oraz organizatorów imprez plenerowych
Liczba dzieci uczęszczających na zajęcia rozwijające	Ewidencja zajęć prowadzona przez placówki oświatowe
Szacowana (orientacyjna) wartość brutto pełnej realizacji projektu/przedsięwzięcia:	
150 000,00 PLN	
w tym, źródła finansowania:	
<input checked="" type="checkbox"/> wkład własny 50 000,00 PLN	
<input checked="" type="checkbox"/> dotacja UE 50 000,00 PLN	
<input type="checkbox"/> kredyt	
<input checked="" type="checkbox"/> inne, jakie? środki krajowe, np. z Ministerstwa Kultury i Dziedzictwa Narodowego 50 000,00 PLN	
Lokalizacja projektu / przedsięwzięcia <i>(np. adres / nr działki geodezyjnej)</i>	
Obszary rewitalizacji oraz tereny ościenne	

Numer i nazwa projektu / przedsięwzięcia rewitalizacyjnego	
Pu6. Budowa miejsca rekreacji nad rzeką Rgilewką.	
Cel rewitalizacji	
Cel szczegółowy nr 1. Rozwój infrastruktury społecznej i technicznej, w tym uporządkowanie przestrzeni publicznych na obszarach rewitalizacji Gminy Grzegorzew. Cel szczegółowy nr 6. Zwiększenie roli dziedzictwa kulturowego oraz lokalnych walorów turystycznych w życiu mieszkańców z obszarów rewitalizacji Gminy Grzegorzew.	
Typ	
<input checked="" type="checkbox"/> inwestycyjny	<input type="checkbox"/> nieinwestycyjny
Planowany okres realizacji w latach	
2020-2025	
Wnioskodawca/wnioskodawcy	
Gmina Grzegorzew	
Krótki opis problemu i pozytywne skutki, jakie mogłaby przynieść realizacja projektu / przedsięwzięcia rewitalizacyjnego.	
<i>(np. redukcja negatywnych zjawisk społecznych miasta, integracja społeczeństwa, wyeliminowanie lub ograniczanie niewłaściwych zachowań społecznych).</i>	
krótki opis problemu	
- niewystarczające zaplecze rekreacyjno-turystyczne Gminy Grzegorzew, brak ogólnodostępnej infrastruktury dla wypoczynku i rekreacji mieszkańców gminy	
zakres rzeczowy realizowanego projektu / przedsięwzięcia	
- utworzenie plaży, boisk do gier zbiorowych (piłka siatkowa, koszykowa), wytyczenie ścieżek rowerowych, zapewnienie zaplecza sanitarnego	
oczekiwane skutki realizacji projektu / przedsięwzięcia:	
wykorzystanie walorów przyrodniczych gminy na cele rekreacyjne i turystyczne, stworzenie warunków do rozwoju agroturystyki, zwiększenie udziału osób spędzających czas wolny w sposób aktywny, integracja społeczności lokalnej	
Prognozowane rezultaty wraz ze sposobem ich mierzenia	
wskaźnik rezultatu:	sposób pomiaru:
Liczba osób korzystających z nowej/zmodernizowanej infrastruktury	Ewidencja prowadzona przez sołtysów oraz organizatorów imprez plenerowych
Liczba odwiedzających	Ewidencja prowadzona przez sołtysów
Szacowana (orientacyjna) wartość brutto pełnej realizacji projektu/przedsięwzięcia:	
200 000,00 PLN	
w tym, źródła finansowania:	
<input checked="" type="checkbox"/> wkład własny 80 000,00 PLN	
<input checked="" type="checkbox"/> dotacja UE 120 000,00 PLN	
<input type="checkbox"/> kredyt	
<input type="checkbox"/> inne, jakie?	
Lokalizacja projektu / przedsięwzięcia (np. adres / nr działki geodezyjnej)	
Grzegorzew	

Numer i nazwa projektu / przedsięwzięcia rewitalizacyjnego	
Pu7. Wsparcie realizacji projektów związanych z budową przydomowych oczyszczalni ścieków w zabudowie rozproszonej.	
Cel rewitalizacji	
Cel szczegółowy nr 1. Rozwój infrastruktury społecznej i technicznej, w tym uporządkowanie przestrzeni publicznych na obszarach rewitalizacji Gminy Grzegorzew. Cel szczegółowy nr 2. Ograniczenie negatywnego wpływu gospodarstw domowych i obiektów publicznych na przyrodę z obszarów rewitalizacji Gminy Grzegorzew.	
Typ	
<input checked="" type="checkbox"/> inwestycyjny z elementami społecznymi	<input type="checkbox"/> nieinwestycyjny
Planowany okres realizacji w latach	
2018-2025	
Wnioskodawca/wnioskodawcy	
Gmina Grzegorzew, gospodarstwa domowe	
Krótki opis problemu i pozytywne skutki, jakie mogłaby przynieść realizacja projektu / przedsięwzięcia rewitalizacyjnego.	
<i>(np. redukcja negatywnych zjawisk społecznych miasta, integracja społeczeństwa, wyeliminowanie lub ograniczanie niewłaściwych zachowań społecznych).</i>	
krótki opis problemu	
- niski stopień skanalizowania gminy, brak programu budowy indywidualnych oczyszczalni ścieków, mała dbałość mieszkańców o środowisko	
zakres rzeczowy realizowanego projektu / przedsięwzięcia	
- opracowanie programu budowy indywidualnych oczyszczalni ścieków, - dofinansowanie inwestycji indywidualnych z budżetu gminy, - działania promujące proponowane rozwiązania inwestycyjne oraz postawy proekologiczne,	
oczekiwane skutki realizacji projektu / przedsięwzięcia:	
poprawa środowiska naturalnego, poprawa postaw mieszkańców w zakresie dbania o środowisko naturalne, stworzenie warunków do rozwoju gospodarstw ekologicznych	
Prognozowane rezultaty wraz ze sposobem ich mierzenia	
wskaźnik rezultatu:	sposób pomiaru:
Liczba osób korzystających z infrastruktury wspartej w wyniku realizacji projektu	Umowy na dofinansowanie budowy przydomowych oczyszczalni
Szacowana (orientacyjna) wartość brutto pełnej realizacji projektu/przedsięwzięcia:	
3 500 000,00 PLN	
w tym, źródła finansowania:	
<input checked="" type="checkbox"/> wkład własny 2 450 000,00 PLN	
<input type="checkbox"/> dotacja UE	
<input type="checkbox"/> kredyt	
<input checked="" type="checkbox"/> inne, jakie? prywatne 1 050 000,00 PLN	
Lokalizacja projektu / przedsięwzięcia (np. adres / nr działki geodezyjnej)	
trzy obszary rewitalizacji oraz pozostałe tereny gminy	

Numer i nazwa projektu / przedsięwzięcia rewitalizacyjnego	
Pu8. Podnoszenie wiedzy społeczności lokalnej w zakresie ochrony środowiska i zmian klimatycznych (powszechna edukacja ekologiczna).	
Cel rewitalizacji	
Cel szczegółowy nr 2. Ograniczenie negatywnego wpływu gospodarstw domowych i obiektów publicznych na przyrodę z obszarów rewitalizacji Gminy Grzegorzew.	
Typ	
<input type="checkbox"/> inwestycyjny	<input checked="" type="checkbox"/> nieinwestycyjny
Planowany okres realizacji w latach	
2018-2025	
Wnioskodawca/wnioskodawcy	
Gmina Grzegorzew, placówki oświatowe, organizacje pozarządowe	
Krótki opis problemu i pozytywne skutki, jakie mogłaby przynieść realizacja projektu / przedsięwzięcia rewitalizacyjnego.	
<i>(np. redukcja negatywnych zjawisk społecznych miasta, integracja społeczeństwa, wyeliminowanie lub ograniczanie niewłaściwych zachowań społecznych).</i>	
krótki opis problemu	
Na terenie gminy zdiagnozowano niski poziom postaw proekologicznych (np. systematycznie pojawiają się „dzikie” wysypiska śmieci, domy opalane są różnymi odpadami, incydentalne niewłaściwe zachowania wobec zwierząt itp.). Ponadto, występuje na terenie gminy wiele budynków pokrytych azbestem.	
zakres rzeczowy realizowanego projektu / przedsięwzięcia	
- prowadzenie edukacji ekologicznej w formalnym systemie oświaty poprzez zajęcia, konkursy, wdrażanie programów selektywnej zbiórki odpadów, obchody Dnia Ziemi, akcje Sprzątanie Świata dla dzieci przedszkolnych oraz w szkołach podstawowych; propagowanie zdrowego stylu życia (piesze i rowerowe ścieżki dydaktyczne); organizowanie wycieczek autokarowych do parków krajobrazowych oraz parków narodowych; organizowanie kampanii informacyjnych i edukacyjnych wśród lokalnej społeczności m.in. w zakresie wymiany pokrycia dachowego z azbestu.	
oczekiwane skutki realizacji projektu / przedsięwzięcia:	
- zwiększenie szacunku do środowiska naturalnego, poprawa oddziaływania na świadomość ekologiczną rodziców dzieci, ukształtowanie proekologicznych zachowań w życiu codziennym,	
Prognozowane rezultaty wraz ze sposobem ich mierzenia	
wskaźnik rezultatu:	sposób pomiaru:
Liczba osób, która podniosła wiedzę z zakresu dbania o środowisko naturalne	Ewidencja osób biorących udział w oferowanym wsparciu prowadzona przez organizatorów
Liczba uczniów i dzieci w wieku przedszkolnym, które nabyły wiedzę i umiejętności z zakresu zachowań proekologicznych	Informacje ze szkół i przedszkoli
Szacowana (orientacyjna) wartość brutto pełnej realizacji projektu/przedsięwzięcia:	
45 000,00 PLN	
w tym, źródła finansowania:	
<input checked="" type="checkbox"/> wkład własny 30 000,00 PLN	
<input type="checkbox"/> dotacja UE	
<input type="checkbox"/> kredyt	
<input checked="" type="checkbox"/> inne, jakie? NFOŚiGW 15 000,00 PLN	
Lokalizacja projektu / przedsięwzięcia (np. adres / nr działki geodezyjnej)	
obszary rewitalizacji, pozostałe tereny gminy	

Numer i nazwa projektu / przedsięwzięcia rewitalizacyjnego	
Pu9. Edukacja mieszkańców w zakresie prawidłowej segregacji odpadów, gospodarki niskoemisyjnej i efektywności energetycznej.	
Cel rewitalizacji	
Cel szczegółowy nr 2. Ograniczenie negatywnego wpływu gospodarstw domowych i obiektów publicznych na przyrodę z obszarów rewitalizacji Gminy Grzegorzew.	
Typ	
<input type="checkbox"/> inwestycyjny	<input checked="" type="checkbox"/> X nieinwestycyjny
Planowany okres realizacji w latach	
2019-2025	
Wnioskodawca/wnioskodawcy	
Gmina Grzegorzew, placówki oświatowe, organizacje pozarządowe	
Krótki opis problemu i pozytywne skutki, jakie mogłaby przynieść realizacja projektu / przedsięwzięcia rewitalizacyjnego.	
<i>(np. redukcja negatywnych zjawisk społecznych miasta, integracja społeczeństwa, wyeliminowanie lub ograniczanie niewłaściwych zachowań społecznych).</i>	
krótki opis problemu	
Niska wiedza i umiejętności z zakresu efektywnego segregowania śmieci. Wielokrotne zgłaszanie do UG w Grzegorzewie problemów dotyczących nielegalnego wywozu śmieci i tworzenie się nielegalnych wysypisk śmieci.	
zakres rzeczowy realizowanego projektu / przedsięwzięcia	
- likwidacja „dzikich” wysypisk śmieci, - podjęcie współpracy z Nadleśnictwem Koło. Lasy Państwowe w zakresie likwidowania nielegalnych wysypisk śmieci, - organizacja kampanii informacyjnej nt. segregacji śmieci,	
oczekiwane skutki realizacji projektu / przedsięwzięcia:	
Ograniczenie liczby nielegalnych wysypisk śmieci, zwiększenie świadomości mieszkańców o znaczeniu selektywnej zbiórki odpadów, nabycie umiejętności z zakresu segregacji odpadów, ukształtowanie proekologicznych zachowań w życiu codziennym.	
Prognozowane rezultaty wraz ze sposobem ich mierzenia	
wskaźnik rezultatu:	sposób pomiaru:
Liczba osób objętych selektywną zbiórką odpadów	Ewidencja prowadzona przez szkoły, ewidencja prowadzona przez UM w Grzegorzewie
Liczba osób, która podniosła wiedzę z zakresu dbania o środowisko naturalne	Ewidencja osób biorących udział w oferowanym wsparciu prowadzona przez organizatorów
Szacowana (orientacyjna) wartość brutto pełnej realizacji projektu/przedsięwzięcia:	
180 000,00 PLN	
w tym, źródła finansowania:	
<input checked="" type="checkbox"/> X wkład własny 50 000,00 PLN	
<input type="checkbox"/> dotacja UE	
<input type="checkbox"/> kredyt	
<input checked="" type="checkbox"/> X inne, jakie? N/WFOŚiGW 100 000,00 PLN	
Lokalizacja projektu / przedsięwzięcia (np. adres / nr działki geodezyjnej)	
obszary rewitalizacji, pozostałe tereny gminy	

Numer i nazwa projektu / przedsięwzięcia rewitalizacyjnego	
Pu10. Rozwój rolnictwa ekologicznego.	
Cel rewitalizacji	
Cel szczegółowy nr 2. Ograniczenie negatywnego wpływu gospodarstw domowych i obiektów publicznych na przyrodę z obszarów rewitalizacji Gminy Grzegorzew.	
Cel szczegółowy nr 3. Tworzenie warunków do prowadzenia i rozwoju działalności gospodarczej na obszarach rewitalizacji Gminy Grzegorzew.	
Cel szczegółowy nr 4. Rozwój kapitału społecznego obszarów rewitalizacji Gminy Grzegorzew.	
Typ	
<input checked="" type="checkbox"/> inwestycyjny z elementami społecznymi	<input type="checkbox"/> nieinwestycyjny
Planowany okres realizacji w latach	
2018-2025	
Wnioskodawca/wnioskodawcy	
Gospodarstwa rolne, ośrodki doradztwa rolniczego	
Krótki opis problemu i pozytywne skutki, jakie mogłaby przynieść realizacja projektu / przedsięwzięcia rewitalizacyjnego.	
<i>(np. redukcja negatywnych zjawisk społecznych miasta, integracja społeczeństwa, wyeliminowanie lub ograniczanie niewłaściwych zachowań społecznych).</i>	
krótki opis problemu	
Gmina Grzegorzew ma typowo rolniczy charakter. W strukturze gospodarstw rolnych przeważają gospodarstwa o małym areale – co wiąże się z niskimi przychodami rolników z gminy. Alternatywą dla zwiększenia przychodów a tym samym poprawy warunków życia jest rozwój gospodarstw ekologicznych. Podstawowe bariery rozwoju gospodarstw ekologicznych na terenie gminy jest niski poziom świadomości ekologicznej rolników, niski poziom wiedzy nt. funkcjonowania gospodarstw tego typu na rynku oraz ograniczone środki prywatne.	
zakres rzeczowy realizowanego projektu / przedsięwzięcia	
- szkolenia i warsztaty dla rolników nt. funkcjonowania gospodarstw ekologicznych na rynku, korzyści wynikających z prowadzenia tego typu gospodarstw, możliwości pozyskania środków finansowych na uruchomienie gospodarstw ekologicznych, - doradztwo indywidualne, - projekty inwestycyjne indywidualnych rolników,	
oczekiwane skutki realizacji projektu / przedsięwzięcia:	
Podniesienie świadomości ekologicznej wśród rolników, funkcjonowanie na terenie gminy większej ilości gospodarstw ekologicznych, podniesienie przychodów gospodarstw rolnych oraz poprawa warunków życia lokalnej społeczności.	
Prognozowane rezultaty wraz ze sposobem ich mierzenia	
wskaźnik rezultatu:	sposób pomiaru:
Liczba osób, która podniosła wiedzę z zakresu dbania o środowisko naturalne	Ewidencja osób biorących udział w oferowanym wsparciu prowadzona przez organizatorów
Liczba firm/gospodarstw ekologicznych, które podjęły działalność na terenie zrewitalizowanym	CEiDG, certyfikat dot. prowadzenia gospodarstwa ekologicznego
Szacowana (orientacyjna) wartość brutto pełnej realizacji projektu/przedsięwzięcia:	
3 200 000,00 PLN	
w tym, źródła finansowania:	
<input checked="" type="checkbox"/> wkład własny 1 600 000,00 PLN	
<input checked="" type="checkbox"/> dotacja UE 1 600 000,00 PLN	
<input type="checkbox"/> kredyt	
<input type="checkbox"/> inne, jakie?	
Lokalizacja projektu / przedsięwzięcia (np. adres / nr działki geodezyjnej)	
Obszary rewitalizacji, pozostałe tereny gminy	

Numer i nazwa projektu / przedsięwzięcia rewitalizacyjnego	
Pu11. Włączenie lokalnych przedsiębiorców w działania na rzecz rozwoju gminy (wspieranie rozwoju lokalnego rynku pracy).	
Cel rewitalizacji	
Cel szczegółowy nr 3. Tworzenie warunków do prowadzenia i rozwoju działalności gospodarczej na obszarach rewitalizacji Gminy Grzegorzew. Cel szczegółowy nr 4. Rozwój kapitału społecznego obszarów rewitalizacji Gminy Grzegorzew.	
Typ	
<input type="checkbox"/> inwestycyjny	<input checked="" type="checkbox"/> nieinwestycyjny
Planowany okres realizacji w latach	
2017-2025	
Wnioskodawca/wnioskodawcy	
Gmina Grzegorzew, przedsiębiorcy, organizacje pozarządowe, Powiatowy Urząd Pracy w Kole	
Krótki opis problemu i pozytywne skutki, jakie mogłaby przynieść realizacja projektu / przedsięwzięcia rewitalizacyjnego. <i>(np. redukcja negatywnych zjawisk społecznych miasta, integracja społeczeństwa, wyeliminowanie lub ograniczanie niewłaściwych zachowań społecznych).</i>	
krótki opis problemu	
Niewielki udział sektora prywatnego w działaniach na rzecz wspierania lokalnego rynku pracy, wysokie bezrobocie w gminie – zwłaszcza wśród kobiet, niski poziom rejestracji nowych firm.	
zakres rzeczowy realizowanego projektu / przedsięwzięcia	
- nawiązanie partnerstwa na rzecz lokalnego rozwoju, w tym rynku pracy władz samorządowych, organizacji pozarządowych oraz przedsiębiorców - organizacja staży zawodowych dla bezrobotnych, w tym dla kobiet w lokalnych przedsiębiorstwach, - promowanie, pomoc w rekrutacji oraz nawiązywanie partnerstw w ramach projektów dotacyjnych na rzecz powstawania nowych przedsiębiorstw,	
oczekiwane skutki realizacji projektu / przedsięwzięcia:	
Funkcjonowanie na terenie Gminy Grzegorzew partnerstwa na rzecz lokalnego rozwoju, w tym rynku pracy, które wyznaczać będzie kierunki rozwoju społeczno-gospodarczego gminy, podniesienie poziomu aktywności zawodowej osób bezrobotnych, w tym kobiet, zwiększenie liczby nowo rejestrowanych przedsiębiorstw.	
Prognozowane rezultaty wraz ze sposobem ich mierzenia	
wskaźnik rezultatu:	sposób pomiaru:
Liczba firm/gospodarstw ekologicznych, które podjęły działalność na terenie zrewitalizowanym	CEiDG, certyfikat dot. prowadzenia gospodarstwa ekologicznego
Liczba nowo zarejestrowanych przedsiębiorstw	CEiDG
Liczba miejsc pracy utworzonych na terenach rewitalizowanych	Umowy o pracę od pracodawców
Szacowana (orientacyjna) wartość brutto pełnej realizacji projektu/przedsięwzięcia:	
120 000,00 PLN	
w tym, źródła finansowania:	
<input checked="" type="checkbox"/> wkład własny 36 000,00 PLN	
<input checked="" type="checkbox"/> dotacja UE 84 000,00 PLN	
<input type="checkbox"/> kredyt	
<input type="checkbox"/> inne, jakie?	
Lokalizacja projektu / przedsięwzięcia (np. adres / nr działki geodezyjnej)	
obszary rewitalizacji	

Numer i nazwa projektu / przedsięwzięcia rewitalizacyjnego	
Pu12. Podnoszenie wiedzy społeczności lokalnej w zakresie prowadzenia działalności gospodarczej i funkcjonowania gospodarki rynkowej (powszechna edukacja gospodarcza).	
Cel rewitalizacji	
Cel szczegółowy nr 3. Tworzenie warunków do prowadzenia i rozwoju działalności gospodarczej na obszarach rewitalizacji Gminy Grzegorzew	
Typ	
<input type="checkbox"/> inwestycyjny	<input checked="" type="checkbox"/> X nieinwestycyjny
Planowany okres realizacji w latach	
2017 – 2025	
Wnioskodawca/wnioskodawcy	
Gmina Grzegorzew, organizacje pozarządowe	
Krótki opis problemu i pozytywne skutki, jakie mogłyby przynieść realizacja projektu / przedsięwzięcia rewitalizacyjnego. <i>(np. redukcja negatywnych zjawisk społecznych miasta, integracja społeczeństwa, wyeliminowanie lub ograniczanie niewłaściwych zachowań społecznych).</i>	
krótki opis problemu	
Przedsiębiorczość wymaga odpowiedniej stymulacji poprzez tworzenie warunków sprzyjających do pojawienia się chęci do podejmowania działalności gospodarczej, a następnie skłaniających do jej rozpoczynania i prowadzenia. W gminie Grzegorzew odnotowano niski wskaźnik przedsiębiorczości, małą aktywność mieszkańców w podejmowaniu działań mających na celu rozpoczęcie działalności na własny rachunek. Społeczność Gminy Grzegorzew nie posiada możliwości do uzyskania bezpośredniej informacji na temat prowadzenia działalności gospodarczej i funkcjonowania gospodarki rynkowej.	
zakres rzeczowy realizowanego projektu / przedsięwzięcia	
Utworzenie „Mobilnego Punktu Informacyjnego” w ramach którego: - podejmowane będą działania promocyjno-organizacyjne mające na celu zapewnienie przedsiębiorcom pełnej informacji o warunkach prowadzenia działalności gospodarczej oraz ułatwienie w załatwieniu formalności przy jej zakładaniu. - aktywne promowanie przedsiębiorstw funkcjonujących w jego obrębie.	
oczekiwane skutki realizacji projektu / przedsięwzięcia:	
- wzrost konkurencyjności Gminy Grzegorzew, - zmniejszenie wskaźnika bezrobocia,	
Prognozowane rezultaty wraz ze sposobem ich mierzenia	
wskaźnik rezultatu:	sposób pomiaru:
Liczba osób korzystających z Mobilnego Punktu Informacyjnego	Lista prowadzona przez prowadzących MPI
Szacowana (orientacyjna) wartość brutto pełnej realizacji projektu/przedsięwzięcia:	
40 000,00 PLN	
w tym, źródła finansowania:	
<input checked="" type="checkbox"/> X wkład własny 6 000,00 PLN	
<input type="checkbox"/> dotacja UE 34 000,00 PLN	
<input type="checkbox"/> kredyt	
<input type="checkbox"/> inne, jakie?	
Lokalizacja projektu / przedsięwzięcia (np. adres / nr działki geodezyjnej)	
obszary rewitalizacji	

Numer i nazwa projektu / przedsięwzięcia rewitalizacyjnego	
Pu13. Szkolenia w zakresie świadczenia usług turystycznych.	
Cel rewitalizacji	
Cel szczegółowy nr 6. Zwiększenie roli dziedzictwa kulturowego oraz lokalnych walorów turystycznych w życiu mieszkańców z obszarów rewitalizacji Gminy Grzegorzew.	
Typ	
<input type="checkbox"/> inwestycyjny	<input checked="" type="checkbox"/> nieinwestycyjny
Planowany okres realizacji w latach	
2017 -2025	
Wnioskodawca/wnioskodawcy	
Gmina Grzegorzew, organizacje pozarządowe	
Krótki opis problemu i pozytywne skutki, jakie mogłaby przynieść realizacja projektu / przedsięwzięcia rewitalizacyjnego. <i>(np. redukcja negatywnych zjawisk społecznych miasta, integracja społeczeństwa, wyeliminowanie lub ograniczanie niewłaściwych zachowań społecznych).</i>	
krótki opis problemu	
Gmina Grzegorzew posiada korzystne warunki dla rozwoju agroturystyki. Często przy niewielkich nakładach gospodarstwa agroturystyczne mogą pełnić funkcję recepcyjno-turystyczną. Bardzo łatwo mogą one zostać „uprodukcyjnione” dostarczając dodatkowych dochodów właścicielom. Rozwój usług turystycznych ma również dodatkowy społeczny aspekt. Agroturystyka jest alternatywą dla bezrobocia w Gminie Grzegorzew, na stworzenie nowego rynku pracy i źródła dochodów jej mieszkańców oraz podniesienie ogólnego poziomu życia.	
zakres rzeczowy realizowanego projektu / przedsięwzięcia	
Cykl szkoleń w zakresie: <ul style="list-style-type: none"> • poznanie założeń tworzenia atrakcji turystycznych i zasad budowania markowych produktów turystycznych. • poznawanie nowych trendów w turystyce. • rozwój kompetencji w zakresie marketingu miejsca w zakresie marketingu produktów turystycznych. • strukturyzowanie współpracy w zakresie funkcjonowania produktów turystycznych na rynku turystycznym. • poznawanie zasad budowania silnej marki 	
oczekiwane skutki realizacji projektu / przedsięwzięcia:	
- zwiększenie atrakcji turystycznych na obszarach rewitalizowanych, - rozwój gospodarstw agroturystycznych, - wzrost produktów turystycznych, -zmniejszenie bezrobocia na obszarach rewitalizowanych,	
Prognozowane rezultaty wraz ze sposobem ich mierzenia	
wskaźnik rezultatu:	sposób pomiaru:
Liczba odwiedzających	Informacje od gospodarstw agroturystycznych
Szacowana (orientacyjna) wartość brutto pełnej realizacji projektu/przedsięwzięcia:	
25 000,00 PLN	
w tym, źródła finansowania:	
<input checked="" type="checkbox"/> wkład własny 3 750,00 PLN	
<input checked="" type="checkbox"/> dotacja UE 21 250,00 PLN	
<input type="checkbox"/> kredyt	
<input type="checkbox"/> inne, jakie?	
Lokalizacja projektu / przedsięwzięcia (np. adres / nr działki geodezyjnej)	
obszary rewitalizacji	

Numer i nazwa projektu / przedsięwzięcia rewitalizacyjnego	
Pu14. Organizowanie zajęć pozalekcyjnych, pozaszkolnych dla dzieci i młodzieży.	
Cel rewitalizacji	
Cel szczegółowy nr 1. Rozwój infrastruktury społecznej i technicznej, w tym uporządkowanie przestrzeni publicznych na obszarach rewitalizacji Gminy Grzegorzew. Cel szczegółowy nr 5. Zwiększenie roli placówek oświatowych i kulturalnych w życiu mieszkańców obszarów rewitalizacji Gminy Grzegorzew.	
Typ	
<input type="checkbox"/> inwestycyjny	<input checked="" type="checkbox"/> X nieinwestycyjny
Planowany okres realizacji w latach	
2017-2025	
Wnioskodawca/wnioskodawcy	
Placówki oświatowe, organizacje pozarządowe	
Krótki opis problemu i pozytywne skutki, jakie mogłaby przynieść realizacja projektu / przedsięwzięcia rewitalizacyjnego.	
<i>(np. redukcja negatywnych zjawisk społecznych miasta, integracja społeczeństwa, wyeliminowanie lub ograniczanie niewłaściwych zachowań społecznych).</i>	
krótki opis problemu	
Współczesna szkoła przestaje być wyłącznie placówką nauczającą, wyposażającą uczniów w wiedzę, a staje się w coraz większym stopniu ośrodkiem wszechstronnego oddziaływania wychowawczego na dzieci. Oddziaływania, którego celem jest nie tylko wyposażenie ucznia w wiedzę i umiejętność działania intelektualnego, ale rozwijanie i kształtowanie jego zainteresowań i postawy społecznej, formowanie osobowości jednostki przygotowanej do pełnego życia w warunkach społeczeństwa demokratycznego. Brak dodatkowych zajęć pozalekcyjnych skutkuje posiadaniem mniejszych umiejętności, wiedzy, przygotowaniem do życia w innych warunkach (pozaszkolnych).	
zakres rzeczowy realizowanego projektu / przedsięwzięcia	
Proponuje się następujące rodzaje zajęć. są nimi: - wszelkie formy czytelnictwa książek, zwłaszcza beletrystyki, czasopism i gazet, konkursy czytelnicze itd.; - praktyczne zajęcia uczniów, eksperymentowanie, zajęcia laboratoryjne, modelowanie itp.; - krajoznawstwo, turystyka, wędrówki terenowe itd.; - różne formy pracy użytecznej, jak: zalesianie, zakładanie szkółek drzewek owocowych, zbiórki makulatury itp.; - różnego rodzaju gry i zabawy jako środek wychowawczy, służący celom kulturalnego wypoczynku i kształcącej rozrywki.	
oczekiwane skutki realizacji projektu / przedsięwzięcia:	
- dostosowania działalności pozalekcyjnej do potrzeb i zainteresowań wychowanków, - prawidłowy społecznie rozwój dziecka, - wyposażenie uczniów w dodatkowa wiedzę, - kształtowanie pozytywnych postaw,	
Prognozowane rezultaty wraz ze sposobem ich mierzenia	
wskaźnik rezultatu:	sposób pomiaru:
Liczba dzieci i młodzieży, u których zwiększono pożądane zachowania społeczne	Informacja od organizatorów zajęć
Szacowana (orientacyjna) wartość brutto pełnej realizacji projektu/przedsięwzięcia:	
80 000,00 PLN	
w tym, źródła finansowania:	
<input checked="" type="checkbox"/> X wkład własny 12 000,00 PLN	
<input type="checkbox"/> dotacja UE 68 000,00 PLN	
<input type="checkbox"/> kredyt	
<input checked="" type="checkbox"/> X inne, jakie? Ewentualnie środki prywatne	
Lokalizacja projektu / przedsięwzięcia (np. adres / nr działki geodezyjnej)	
obszary rewitalizacji, pozostałe tereny gminy	

Numer i nazwa projektu / przedsięwzięcia rewitalizacyjnego	
Pu15. Prowadzenie w szkołach zajęć edukacyjnych dla rodziców i dorosłych.	
Cel rewitalizacji	
Cel szczegółowy nr 4. Rozwój kapitału społecznego obszarów rewitalizacji Gminy Grzegorzew. Cel szczegółowy nr 5. Zwiększenie roli placówek oświatowych i kulturalnych w życiu mieszkańców obszarów rewitalizacji Gminy Grzegorzew	
Typ	
<input type="checkbox"/> inwestycyjny	<input checked="" type="checkbox"/> nieinwestycyjny
Planowany okres realizacji w latach	
2017-2025	
Wnioskodawca/wnioskodawcy	
Placówki oświatowe, GOPS w Grzegorzewie, organizacje pozarządowe	
Krótki opis problemu i pozytywne skutki, jakie mogłaby przynieść realizacja projektu / przedsięwzięcia rewitalizacyjnego. <i>(np. redukcja negatywnych zjawisk społecznych miasta, integracja społeczeństwa, wyeliminowanie lub ograniczanie niewłaściwych zachowań społecznych).</i>	
krótki opis problemu	
Jednym z problemów, z którymi boryka się współczesna rodzina, jest notoryczny brak czasu rodziców dla swojego dziecka. Przy zachowaniu pewnych warunków to edukacja szkolna może stać się wspaniałą okazją dla rodzica i dziecka na wspólne przebywanie ze sobą, odkrywanie świata czy poznanie swoich talentów i możliwości. Ponadto, rodzice nie potrafią diagnozować czy dziecko lub najbliżsi z otoczenia mają kontakt z narkotykami, dopalaczami; nie są w stanie przeciwdziałać uzależnieniom.	
zakres rzeczowy realizowanego projektu / przedsięwzięcia	
<ul style="list-style-type: none"> - szkolenia z zakresu wykorzystania umiejętności, zdolności podopiecznych, - szkolenia z zakresu efektywnego uczenia się i zachęcania dzieci do nauki, - szkolenia z zakresu kompetencji społecznych, - szkolenia dla osób dorosłych, w tym dla rodziców i nauczycieli z zakresu przeciwdziałania narkomanii, wczesnego diagnozowania kontaktu dzieci i młodzieży z narkotykami, dopalaczami i innymi używkami, - doradztwo i konsultacje indywidualne w zakresie przeciwdziałania uzależnieniom, - inne, zgodnie z oczekiwaniami mieszkańców, 	
oczekiwane skutki realizacji projektu / przedsięwzięcia:	
Poprawa relacji rodziców z dziećmi, zwiększenie uczestnictwa rodziców w życiu szkolnym placówek oświatowych, zwiększenie efektywności przeciwdziałania uzależnień wśród dzieci, młodzieży i dorosłych.	
Prognozowane rezultaty wraz ze sposobem ich mierzenia	
wskaźnik rezultatu:	sposób pomiaru:
Liczba osób, która podniosła wiedzę i umiejętności z zakresu przeciwdziałania uzależnień	Listy obecności, karty doradztwa
Liczba osób, która podniosła wiedzę i umiejętności z zakresu budowania pożądanych relacji ze swoimi dziećmi	Listy obecności, karty doradztwa
Szacowana (orientacyjna) wartość brutto pełnej realizacji projektu/przedsięwzięcia:	
50 000,00 PLN	
w tym, źródła finansowania:	
<input checked="" type="checkbox"/> wkład własny 20 000,00 PLN	
<input type="checkbox"/> dotacja UE	
<input type="checkbox"/> kredyt	
<input type="checkbox"/> inne, jakie? Środki z MRPiPS 30 000,00 PLN	
Lokalizacja projektu / przedsięwzięcia (np. adres / nr działki geodezyjnej)	
obszary rewitalizacji	

Numer i nazwa projektu / przedsięwzięcia rewitalizacyjnego	
Pu16. Propagowanie wśród młodzieży i dorosłych programu „Bądź turystą we własnej gminie”.	
Cel rewitalizacji	
Cel szczegółowy nr 6. Zwiększenie roli dziedzictwa kulturowego oraz lokalnych walorów turystycznych w życiu mieszkańców z obszarów rewitalizacji Gminy Grzegorzew.	
Typ	
<input type="checkbox"/> inwestycyjny	<input checked="" type="checkbox"/> X nieinwestycyjny
Planowany okres realizacji w latach	
2018 - 2025	
Wnioskodawca/wnioskodawcy	
Gmina Grzegorzew, placówki oświatowe, organizacje pozarządowe	
Krótki opis problemu i pozytywne skutki, jakie mogłaby przynieść realizacja projektu / przedsięwzięcia rewitalizacyjnego.	
<i>(np. redukcja negatywnych zjawisk społecznych miasta, integracja społeczeństwa, wyeliminowanie lub ograniczanie niewłaściwych zachowań społecznych).</i>	
krótki opis problemu	
Wyznaczone obszary rewitalizacji charakteryzują się niewielkim ruchem turystycznym. Taki stan rzeczy nie wpływa korzystnie na ożywienie gospodarcze obszarów i na ich rozwój. Próbą ożywienia gospodarczego jest przedsięwzięcie zakładające rozwój bazy turystycznej na obszarach rewitalizacji poprzez utworzenie organizacji cyklicznych spotkań, rajdów rowerowych. Organizacje pieszych wycieczek. Utworzenie placówki turystycznej.	
zakres rzeczowy realizowanego projektu / przedsięwzięcia	
Wyposażenie placówki turystycznej m.in. w komputery, projektory, meble, stojaki na ulotki oraz sprzęt do drukowania i powielania folderów informacyjnych. Wyposażenie placówkę turystyczną w rowery.	
oczekiwane skutki realizacji projektu / przedsięwzięcia:	
Uatrakcyjnienie oferty turystycznej, co przyczyni się do wzrostu jakości życia mieszkańców Gminy. Zwiększenie ruchu turystycznego m.in. na obszarze Bylic Kolonia i Borysławic Kościelnych, a w dalszej kolejności do ożywienia społeczno-gospodarczego obszarów rewitalizacji.	
Prognozowane rezultaty wraz ze sposobem ich mierzenia	
wskaźnik rezultatu:	sposób pomiaru:
Liczba osób korzystających z produktów turystycznych/rekreacyjnych	Ewidencja prowadzona przez organizatorów wycieczek, informacja od sołtysów
Szacowana (orientacyjna) wartość brutto pełnej realizacji projektu/przedsięwzięcia:	
100 000,00 PLN	
w tym, źródła finansowania:	
X wkład własny 40 000,00 PLN	
X dotacja UE 60 000,00 PLN	
<input type="checkbox"/> kredyt	
<input type="checkbox"/> inne, jakie?	
Lokalizacja projektu / przedsięwzięcia (np. adres / nr działki geodezyjnej)	
obszary rewitalizacji, pozostałe tereny gminy	

Numer i nazwa projektu / przedsięwzięcia rewitalizacyjnego	
Pu17. Organizowanie i współorganizowanie cyklicznych imprez sportowych, rekreacyjnych i propagujących lokalne dziedzictwo kulturowe.	
Cel rewitalizacji	
Cel szczegółowy nr 5. Zwiększenie roli placówek oświatowych i kulturalnych w życiu mieszkańców obszarów rewitalizacji Gminy Grzegorzew. Cel szczegółowy nr 6. Zwiększenie roli dziedzictwa kulturowego oraz lokalnych walorów turystycznych w życiu mieszkańców z obszarów rewitalizacji Gminy Grzegorzew.	
Typ	
<input type="checkbox"/> inwestycyjny	<input checked="" type="checkbox"/> X nieinwestycyjny
Planowany okres realizacji w latach	
2017-2025	
Wnioskodawca/wnioskodawcy	
Organizacje pozarządowe, Gmina Grzegorzew,	
Krótki opis problemu i pozytywne skutki, jakie mogłaby przynieść realizacja projektu / przedsięwzięcia rewitalizacyjnego.	
<i>(np. redukcja negatywnych zjawisk społecznych miasta, integracja społeczeństwa, wyeliminowanie lub ograniczanie niewłaściwych zachowań społecznych).</i>	
krótki opis problemu	
Z przeprowadzonej diagnozy społeczno-gospodarczej wynika, iż jednym z najważniejszych problemów obszarów rewitalizacji jest brak integracji i aktywizacji społecznej jego mieszkańców. Obszary rewitalizacji, w szczególności Bylice Kolonia, Borysławice Kościelne to miejsca, gdzie brak jest cyklicznych imprez sportowych, rekreacyjnych i propagujących lokalne dziedzictwo kulturowe.	
zakres rzeczowy realizowanego projektu / przedsięwzięcia	
<ul style="list-style-type: none"> - Cykl spotkań i ćwiczeń na świeżym powietrzu który zakłada integrację m.in. rodzin z obszaru rewitalizacji, ale także mieszkańców poszczególnych części Gminy. - Warsztaty: Pierwsza pomoc; Warsztaty wokalne, Warsztaty plastyczne. - Zawody sportowe organizowane głównie dla mieszkańców obszaru rewitalizacji, ale także zakładający integrację z mieszkańcami pozostałych części Gminy. - Zawody wędkarskie organizowane głównie dla mieszkańców obszaru rewitalizacji, ale także zakładający integrację z mieszkańcami pozostałych części Gminy. 	
oczekiwane skutki realizacji projektu / przedsięwzięcia:	
Projekt jest cyklem spotkań, zawodów sportowych mających na celu realizację różnego typu działań aktywizujących społecznie, a także działań integrujących (osoby z obszaru rewitalizacji) ze społecznością lokalną i jej najbliższym otoczeniem. Przedsięwzięcie ma na celu zintegrowanie mieszkańców obszarów rewitalizacji, jak również ograniczenie niewłaściwych zachowań społecznych poprzez aktywizację społeczną i ożywienie tej części Gminy.	
Prognozowane rezultaty wraz ze sposobem ich mierzenia	
wskaźnik rezultatu:	sposób pomiaru:
Liczba odbiorców imprez kulturalnych	Ewidencja prowadzona przez sołtysów
Liczba osób zainteresowanych skorzystaniem z oferty rekreacyjnej	Progres wskaźnika, źródła – informacja od organizatorów, badania ankietowe/wywiady indywidualne
Szacowana (orientacyjna) wartość brutto pełnej realizacji projektu/przedsięwzięcia:	
50 000,00 PLN	
w tym, źródła finansowania:	
<input checked="" type="checkbox"/> wkład własny 7 500,00 PLN	
<input type="checkbox"/> dotacja UE	
<input type="checkbox"/> kredyt	
<input checked="" type="checkbox"/> inne, jakie? 42 500,00 PLN	
fundusze celowe z Ministerstwa Sportu	

fundusze celowe z Ministerstwa Kultury i Dziedzictwa Narodowego fundusze celowe z Wielkopolskiego Urzędu Wojewódzkiego fundusze celowe z MRPiPS
Lokalizacja projektu / przedsięwzięcia (np. adres / nr działki geodezyjnej)
obszary rewitalizacji, pozostałe tereny gminy

Numer i nazwa projektu / przedsięwzięcia rewitalizacyjnego	
Pu18. Propagowanie twórczości artystycznej – organizacja przeglądów i warsztatów.	
Cel rewitalizacji	
Cel szczegółowy nr 6. Zwiększenie roli dziedzictwa kulturowego oraz lokalnych walorów turystycznych w życiu mieszkańców z obszarów rewitalizacji Gminy Grzegorzew.	
Typ	
<input type="checkbox"/> inwestycyjny	<input checked="" type="checkbox"/> X nieinwestycyjny
Planowany okres realizacji w latach	
2017-2025	
Wnioskodawca/wnioskodawcy	
Organizacje pozarządowe, placówki oświatowe, Gmina Grzegorzew	
Krótki opis problemu i pozytywne skutki, jakie mogłaby przynieść realizacja projektu / przedsięwzięcia rewitalizacyjnego. (np. redukcja negatywnych zjawisk społecznych miasta, integracja społeczeństwa, wyeliminowanie lub ograniczanie niewłaściwych zachowań społecznych).	
krótki opis problemu	
Na obszarach wyznaczonych do rewitalizacji brak działań mających na celu upowszechnianie kultury i sztuki, malarstwa, rzeźby, muzyki, teatru, kabaretu, fotografii, itp., brak kształtowania wrażliwości oraz aktywności artystycznej dzieci i młodzieży, brak propagowania wiedzy o sztuce literackiej, teatralnej.	
zakres rzeczowy realizowanego projektu / przedsięwzięcia	
<ul style="list-style-type: none"> - upowszechnianie kultury i sztuki poprzez edukację społeczeństwa oraz poszukiwanie nowych form działalności kulturalnej, - rozwijanie zainteresowań kulturalnych mieszkańców obszarów rewitalizowanych, zwłaszcza dzieci i młodzieży, - wspieranie i organizowanie amatorskiej twórczości artystycznej, - kultywowanie i rozwijanie regionalnych tradycji oraz twórczości ludowej, - organizowanie oraz koordynowanie przedsięwzięć artystycznych o zasięgu lokalnym i ponadlokalnym, 	
oczekiwane skutki realizacji projektu / przedsięwzięcia:	
<ul style="list-style-type: none"> - wzrost edukacji kulturalnej mieszkańców obszarów rewitalizowanych , - stworzenie sprzyjających warunków dla rozwoju amatorskiego ruchu artystycznego, - promowanie lokalnej aktywności, 	
Prognozowane rezultaty wraz ze sposobem ich mierzenia	
wskaźnik rezultatu:	sposób pomiaru:
Liczba uczestników warsztatów	Listy obecności prowadzone przez organizatorów
Szacowana (orientacyjna) wartość brutto pełnej realizacji projektu/przedsięwzięcia:	
50 000,00 PLN	
w tym, źródła finansowania:	
<input checked="" type="checkbox"/> wkład własny 7 500,00 PLN	
<input type="checkbox"/> dotacja UE	
<input type="checkbox"/> kredyt	
<input checked="" type="checkbox"/> inne, jakie? 42 500,00 PLN Fundusze celowe z Wielkopolskiego Urzędu Wojewódzkiego Fundusze celowe z MRPiPS	
Lokalizacja projektu / przedsięwzięcia (np. adres / nr działki geodezyjnej)	
obszary rewitalizacji, pozostałe tereny gminy	

Numer i nazwa projektu / przedsięwzięcia rewitalizacyjnego	
Pu19. Promowanie aktywnych form spędzania wolnego czasu.	
Cel rewitalizacji	
Cel szczegółowy nr 1. Rozwój infrastruktury społecznej i technicznej, w tym uporządkowanie przestrzeni publicznych na obszarach rewitalizacji Gminy Grzegorzew. Cel szczegółowy nr 6. Zwiększenie roli dziedzictwa kulturowego oraz lokalnych walorów turystycznych w życiu mieszkańców z obszarów rewitalizacji Gminy Grzegorzew.	
Typ	
<input type="checkbox"/> inwestycyjny	<input checked="" type="checkbox"/> X nieinwestycyjny
Planowany okres realizacji w latach	
2017-2025	
Wnioskodawca/wnioskodawcy	
Gmina Grzegorzew, organizacje pozarządowe, placówki oświatowe	
Krótki opis problemu i pozytywne skutki, jakie mogłaby przynieść realizacja projektu / przedsięwzięcia rewitalizacyjnego.	
<i>(np. redukcja negatywnych zjawisk społecznych miasta, integracja społeczeństwa, wyeliminowanie lub ograniczanie niewłaściwych zachowań społecznych).</i>	
krótki opis problemu	
Obszar rewitalizacji charakteryzuje się niskim poziomem aktywności społecznej jego mieszkańców. Brak więzi lokalnych, a także niewielki stopień integracji wśród mieszkańców są spowodowane m.in. poprzez brak promowania aktywnych form spędzania wolnego czasu.	
zakres rzeczowy realizowanego projektu / przedsięwzięcia	
- cykl szkoleń dot. aktywnych form spędzania czasu, - organizacja imprez sportowych, - integracja społeczności lokalnej.	
oczekiwane skutki realizacji projektu / przedsięwzięcia:	
Realizacja przedsięwzięcia przyczyni się do powstania dogodnej infrastruktury umożliwiającej rozwój kompetencji społecznych na obszarze rewitalizacji. Budowa placu rekreacji to przede wszystkim stworzenie dogodnej infrastruktury umożliwiającej aktywizację mieszkańców obszaru rewitalizacji, z uwzględnieniem grup szczególnie narażonych na wykluczenie społeczne. Dodatkowo, realizacja przedsięwzięcia wpłynie na poprawę warunków rozwoju fizycznego oraz przyczyni się do zapobiegania procesowi starzenia się społeczności, ze szczególnym uwzględnieniem potrzeb osób starszych.	
Prognozowane rezultaty wraz ze sposobem ich mierzenia	
wskaźnik rezultatu:	sposób pomiaru:
Liczba osób zainteresowanych skorzystaniem z oferty rekreacyjnej	Progres wskaźnika, źródła – informacja od organizatorów, badania ankietowe/wywiady indywidualne
Szacowana (orientacyjna) wartość brutto pełnej realizacji projektu/przedsięwzięcia:	
100 000,00 PLN	
w tym, źródła finansowania:	
<input checked="" type="checkbox"/> X wkład własny 40 000,00 PLN	
<input type="checkbox"/> dotacja UE 60 000,00 PLN	
<input type="checkbox"/> kredyt	
<input type="checkbox"/> inne, jakie?	
Lokalizacja projektu / przedsięwzięcia (np. adres / nr działki geodezyjnej)	
obszary rewitalizacji, pozostałe tereny gminy	

7. MODEL POWIĄZAŃ PRZEDSIĘWZIĘĆ SPOŁECZNYCH Z INWESTYCYJNYMI (O CHARAKTERZE PODSTAWOWYM I UZUPEŁNIAJĄCYM).

Przedsięwzięcia inwestycyjne													
Przedsięwzięcia społeczne	Pp1. Kształtowanie przestrzeni publicznej miejscowości Grzegorzew.	Pp.2.Termomodernizacja z instalacjami OZE w budynku Szkoły podstawowej w	Pp.5.Modernizacja i rozwój bazy lokalowej GOPS.	Pp.6.Zagospodarowanie placu rekreacyjnego dla mieszkańców Sołectwa Bylice – Kolonia.	Pp.7.Zagospodarowanie placu rekreacyjnego dla mieszkańców Sołectwa Borysławice Kościelne.	Pu1. Budowa, przebudowa i modernizacja dróg gminnych na obszarach rewitalizacji.	Pu2. Budowa i modernizacja kanalizacji sanitarnej i wodociągów oraz rozbudowa.	Pu3. Rozbudowa i remonty świetlic wiejskich i remiz strażackich .	Pu4. Zagospodarowanie terenów rekreacyjnych .	Pu5. Ochrona zabytków, miejsc historycznych i miejsc pamięci narodowej	Pu6. Budowa miejsca rekreacji nad rzeką Rgiewką.	Pu7. Wsparcie realizacji projektów związanych z budową przydomowych oczyszczalni ścieków .	Pu10. Rozwój rolnictwa ekologicznego.
Pp3. Aktywizacja zawodowa i społeczna w ramach Klubu Integracji Społecznej.			X						X		X		
Pp4. Wypracowanie systemu wspierania kobiet wyłączonej z rynku pracy z powodu opieki nad małymi dziećmi.			X						X		X		
Pp8. Przygotowanie i realizacja programów pomocowych i interwencyjnych w zakresie przeciwdziałania przemocy w rodzinie.			X										
Pu8. Podnoszenie wiedzy społeczności lokalnej w zakresie ochrony środowiska i zmian klimatycznych.		X											
Pu9. Edukacja mieszkańców w zakresie prawidłowej segregacji odpadów, gospodarki niskoemisyjnej i efektywności energetycznej.		X					X					X	X
Pu11. Włączenie lokalnych przedsiębiorców w działania na rzecz rozwoju gminy.			X			X				X		X	X
Pu12. Podnoszenie wiedzy społeczności lokalnej w zakresie prowadzenia działalności gosp.				X	X	X			X		X		
Pu13. Szkolenia w zakresie świadczenia usług turystycznych.				X	X	X	X		X	X	X		
Pu14. Organizowanie zajęć pozalekcyjnych, pozaszkolnych dla dzieci i młodzieży.		X						X	X	X	X		X
Pu15. Prowadzenie w szkołach zajęć edukacyjnych dla rodziców i dorosłych.		X											
Pu16. Propagowanie wśród młodzieży i dorosłych programu „Bądź turystą we własnej gminie”.	X			X	X	X	X		X	X	X		
Pu17. Organizowanie i współorganizowanie cyklicznych imprez sportowych, rekreacyjnych i propagujących lokalne dziedzictwo kulturowe.	X			X	X			X	X	X	X		
Pu18. Propagowanie twórczości artystycznej – organizacja przeglądów i warsztatów.	X			X	X			X	X		X		
Pu19. Promowanie aktywnych form spędzania wolnego czasu.	X			X	X			X	X	X	X		

8. MECHANIZMY ZAPEWNIENIA KOMPLEMENTARNOŚCI MIĘDZY POSZCZEGÓLNYMI PRZEDSIĘWZIĘCIAMI REWITALIZACYJNYMI ORAZ POMIĘDZY DZIAŁANAMI PODMIOTÓW I FUNDUSZY NA OBSZARZE OBJĘTYM PROGRAMEM REWITALIZACJI

Przedsięwzięcia przewidziane w ramach Programu Rewitalizacji Gminy Grzegorzew na lata 2017 - 2025 zostały zaplanowane w taki sposób by na zdiagnozowane problemy oraz oczekiwania lokalnej społeczności władze samorządowe mogły odpowiedzieć sposobem kompleksowy. Przedsięwzięcia rewitalizacyjne o charakterze zarówno podstawowym, jak też uzupełniającym, uwzględniają możliwe do realizacji kierunki rozwoju gminy w aspekcie społeczno-ekonomicznym, przestrzennym, środowiskowym, technicznym z poszanowaniem dziedzictwa kulturowego. W związku z tym wytypowano do realizacji na obszarach rewitalizacji przedsięwzięcia inwestycyjne oraz o charakterze społecznym, które są ze sobą komplementarne w aspekcie przestrzennym, problemowym, proceduralno-instytucjonalnym, międzyokresowym oraz źródeł finansowania.

Przedstawiony poniżej *Model powiązań przedsięwzięć społecznych z inwestycyjnymi o charakterze podstawowym i uzupełniającym* wskazuje na komplementarność działań rewitalizacyjnych w następujących aspektach:

1. Komplementarność przestrzenna.

Działania zaplanowane w Programie rewitalizacji odpowiadają na problemy i oczekiwania lokalnej społeczności obszarów rewitalizacji. Realizacja poszczególnych przedsięwzięć społecznych i inwestycyjnych niwelować będzie w sposób efektywny zdiagnozowane problemy poprzez wzajemne, przestrzenne uzupełnianie się. Zaplanowane działania przyczynią się do wyprowadzenia obszarów rewitalizacji ze stanu kryzysowego i mogą zapoczątkować pożądane zmiany na pozostałych terenach Gminy Grzegorzew. Komplementarność przestrzenna jest zapewniona poprzez skupienie większości przedsięwzięć na wyznaczonych obszarach rewitalizacji.

2. Komplementarność problemowa.

Przewidziane do realizacji przedsięwzięcia są odpowiedzią na zdiagnozowane na obszarach rewitalizacji problemy oraz wyartykułowane oczekiwania społeczności lokalnej. Ponadto, uzupełniają się optymalnie oddziałując na obszary rewitalizacji poprzez holistyczne podejście do rozwiązywania newralgicznych problemów, tj. w aspekcie społecznym, gospodarczym, przestrzennym, technicznym, środowiskowym i kulturowym.

3. Komplementarność proceduralno-instytucjonalna.

Zaproponowany system zarządzania procesami rewitalizacji w Gminie Grzegorzew charakteryzuje się komplementarnością proceduralno-instytucjonalną, ponieważ pozwala na

optymalne współdziałanie wszystkich interesariuszy na rzecz realizacji celów rewitalizacji. Zarówno podmioty z sektora publicznego, prywatnego oraz z trzeciego sektora, tj. organizacji pozarządowych, jak również grupy mieszkańców i indywidualne osoby mogą współpracować, lub działać niezależnie na rzecz wdrażania założeń Programu Rewitalizacji Gminy Grzegorzew na lata 2017 – 2025. Odpowiedzialność za prawidłowe wdrożenie całego Programu ponosić będzie Wójt Gminy Grzegorzew, natomiast koordynacja procesu rewitalizacji ulokowana zostanie w Referacie Rozwoju Gminy, Środowiska i Dróg Urzędu Gminy w Grzegorzewie. Tam również ulokowana będzie realizacja inwestycyjnych przedsięwzięć rewitalizacyjnych. Przedsięwzięcia rewitalizacyjne o charakterze społecznym realizowane będą przez jednostki podległe Wójtowi Gminy Grzegorzew oraz niezależne od gminy podmioty prywatne i organizacje pozarządowe. W ramach Referatu Rozwoju Gminy, Środowiska i Dróg Urzędu Gminy w Grzegorzewie, powołany zostanie przez Wójta Gminy Grzegorzew Koordynator Rewitalizacji, którego zadaniem będzie współpraca z wszystkimi interesariuszami Programu, w tym z podmiotami realizującymi przedsięwzięcia rewitalizacyjne, prowadzenie działań informacyjnych, rozliczeniowych i sprawozdawczych.

Zdefiniowani interesariusze Programu Rewitalizacji Gminy Grzegorzew na lata 2017 – 2025:

- Gminne podmioty/instytucje publiczne, np.:
 - Urząd Gminy w Grzegorzewie,
 - Gminna Biblioteka Publiczna,
 - Gminny Ośrodek Pomocy Społecznej,
 - Zespół Ekonomiczno-Administracyjny Szkół,
 - Szkoła Podstawowa w Barłogach,
 - Szkoła Podstawowa w Bylicach-Kolonii,
 - Szkoła Podstawowa im. Tadeusza Zawadzkiego "Zośki" w Grzegorzewie,
 - Przedszkole Gminne w Grzegorzewie,
 - sołectwa Gminy Grzegorzew.

- Inne podmioty/instytucje publiczne, np.:
 - Starostwo Powiatowe w Kole,
 - Powiatowy Zarząd Dróg w Kole,
 - Powiatowy Urząd Pracy w Kole,
 - Urząd Marszałkowski Województwa Wielkopolskiego,
 - ośrodki doradztwa rolniczego.

- Organizacje pozarządowe z terenu Gminy Grzegorzew, np.:
 - Stowarzyszenie Rozwoju Ziemi Grzegorzewskiej,
 - Stowarzyszenie Edukacyjne Borysławice,
 - Stowarzyszenie Rozwoju Wsi Ponętów Dolny,
 - Klub Sportowy „ORZEŁ” Grzegorzew,
 - Klub Sportowy LZS „SPARTA” Barłogi,
 - Koła Gospodyń Wiejskich z Gminy Grzegorzew,
 - Jednostka OSP Barłogi,
 - Jednostka OSP Borysławice,

- Jednostka OSP Bylice,
 - Jednostka OSP Grzegorzew
 - Jednostka OSP Kiełczewek-Boguszyniec,
 - Jednostka OSP Ponętów Dolny,
 - Jednostka OSP Tarnówka,
 - Jednostka OSP Zabłocie.
- Inne organizacje współpracujące z Gminą Grzegorzew, np.:
 - Bank Żywności O/Konin.
 - Niepubliczne placówki oświatowe z terenu Gminy Grzegorzew, np.:
 - Przedszkole Niepubliczne „MIŚ USZATEK”,
 - Szkoła Podstawowa w Borysławicach Kościelnych.
 - Inne podmioty np.:
 - podmioty prywatne – przedsiębiorstwa, gospodarstwa agroturystyczne,
 - podmioty oraz osoby zajmujące się rękodziełem i rzemiosłem,
 - zespoły ludowe, w tym Zespół Ludowy „Grzegowianki”,
 - lokalne zespoły muzyczne,
 - kościoły,
 - mieszkańcy obszaru rewitalizacji.

4. Komplementarność międzyokresowa.

Program Rewitalizacji Gminy Grzegorzew na lata 2017 – 2025 charakteryzuje się komplementarnością międzyokresową, ponieważ jego zapisy i założenia nie są zaplanowane w oderwaniu od dotychczasowych działań i kierunków rozwoju Gminy Grzegorzew. Założenia programowe rewitalizacji realizują cele strategiczne gminy, które definiują i warunkują wszelkie działania rozwojowe podejmowane przez władze samorządowe Grzegorzewa. Część przedsięwzięć rewitalizacyjnych jest efektem lub stanowi kontynuację dotychczasowych działań podejmowanych na terenie gminy. Uwzględniając powyższe Program zapewnia kontynuację założeń polityki spójności na lata 2007 - 2013.

5. Komplementarność źródeł finansowania.

Finansowanie Programu Rewitalizacji Gminy Grzegorzew na lata 2017 – 2025 charakteryzuje się komplementarnością źródeł finansowania. Program cechuje się zaangażowaniem różnych źródeł finansowania, tj. środki publiczne własne i zewnętrzne, w tym środki z Funduszy Europejskich, środki z sektora prywatnego, w tym podmiotów i osób fizycznych oraz środki organizacji pozarządowych.

Źródła finansowania przedsięwzięć rewitalizacyjnych:

- środki własne Gminy Grzegorzew,
- krajowe środki publiczne, w tym z programów rządowych, PEFRON, NFOŚiGW, BGK, itp.,
- środki wsparcia w ramach Europejskiego Obszaru Gospodarczego,
- Europejski Fundusz Rozwoju Regionalnego,

- Europejski Fundusz Społeczny,
- Europejski Fundusz Rolny na rzecz Rozwoju Obszarów Wiejskich,
- środki własne przedsiębiorstw,
- środki własne organizacji pozarządowych,
- środki osób fizycznych.

Proces rewitalizacji Gminy Grzegorzew należy finansować z jak najbardziej zróżnicowanych źródeł. Z uwagi na ograniczone środki budżetu Gminy Grzegorzew istotnym jest efektywne pozyskiwanie dostępnych środków z funduszy Unii Europejskiej, jak również z programów władz centralnych kraju. Istotnym jest również stworzenie możliwości na rzecz zaangażowania w zadania rewitalizacyjne środków finansowych z sektora prywatnego.

9. INDYKATYWNE RAMY FINANSOWE PROGRAMU REWITALIZACJI GMINY GRZEGORZEW NA LATA 2017 – 2025.

Indykatywne (szacunkowe) ramy finansowe Programu Rewitalizacji Gminy Grzegorzew na lata 2017 – 2025. Przedsięwzięcia / projekty typu inwestycyjnego.

Nr	Nazwa przedsięwzięcia rewitalizacyjnego Typ inwestycyjny	Czas realizacji	Wartość (w PLN)	Źródła finansowania	Podmioty realizujące przedsięwzięcie
Pp1.	Kształtowanie przestrzeni publicznej miejscowości Grzegorzew.	2018-2025	1 000 000,00	- Budżet gminy - Fundusze Europejskie	Gmina Grzegorzew
Pp2.	Termomodernizacja z instalacjami OZE w budynku Szkoły podstawowej w Grzegorzewie.	2018-2025	500 000,00	- Budżet gminy - Fundusze Europejskie	Gmina Grzegorzew
Pp5.	Modernizacja i rozwój bazy lokalowej GOPS.	2018-2025	500 000,00	- Budżet gminy - Fundusze Europejskie	Gmina Grzegorzew
Pp6.	Zagospodarowanie placu rekreacyjnego dla mieszkańców Sołectwa Bylice – Kolonia	2018-2025	250 000,00	- Budżet gminy - Fundusze Europejskie	Gmina Grzegorzew
Pp7.	Zagospodarowanie placu rekreacyjnego dla mieszkańców Sołectwa Borysławice Kościelne.	2018-2025	250 000,00	- Budżet gminy - Fundusze Europejskie	Gmina Grzegorzew
Pu1.	Budowa, przebudowa i modernizacja dróg gminnych na obszarach rewitalizacji.	2018-2020	4 000 000,00	- Budżet gminy - Fundusze Europejskie - Budżet państwa	Gmina Grzegorzew
Pu.2	Budowa i modernizacja kanalizacji sanitarnej i wodociągów oraz rozbudowa istniejących systemów wodno –kanalizacyjnych na obszarach rewitalizacji.	2017-2025	5 500 000,00	- Budżet gminy - Fundusze Europejskie - środki WFOŚiGW	Gmina Grzegorzew
Pu3.	Rozbudowa i remonty świetlic wiejskich i remiz strażackich na obszarach rewitalizacji, na cele związane z rozwojem społeczności lokalnej.	2019-2025	700 000,00	- Budżet gminy - środki organizacji pozarządowych - Fundusze Europejskie	- Gmina Grzegorzew - sołectwa obszarów rewitalizacji - organizacje pozarządowe
Pu4.	Zagospodarowanie terenów rekreacyjnych (mała infrastruktura turystyczna) i sportowych, m.in. place zabaw, boiska, siłownie zewnętrzne na obszarach rewitalizacji.	2018-2025	300 000,00	- Budżet gminy - środki organizacji pozarządowych - Fundusze Europejskie - Budżet państwa	- Gmina Grzegorzew - sołectwa obszarów rewitalizacji
Pu5.	Ochrona zabytków, miejsc historycznych i miejsc pamięci narodowej na obszarach	2018-2025	150 000,00	- Budżet gminy - środki organizacji pozarządowych	- Gmina Grzegorzew - kościoły - organizacje

	rewitalizacji oraz na terenie całej Gminy Grzegorzew.			- Fundusze Europejskie - Budżet państwa	pozarządowe
Pu6.	Budowa miejsca rekreacji nad rzeką Rgilewką.	2020-2025	200 000,00	- Budżet gminy	- Gmina Grzegorzew
Pu7.	Wsparcie realizacji projektów związanych z budową przydomowych oczyszczalni ścieków w zabudowie rozproszonej.	2018-2025	3 500 000,00	- Budżet gminy - środki prywatne	- Gmina Grzegorzew - mieszkańcy obszarów rewitalizacji
pu10.	Rozwój rolnictwa ekologicznego.	2018-2025	3 200 000,00	- środki prywatne - Fundusze Europejskie	- podmioty prywatne - gospodarstwa rolne - gospodarstwa agroturystyczne
RAZEM:			20 050 000,00		

Indykatywne (szacunkowe) ramy finansowe Programu Rewitalizacji Gminy Grzegorzew na lata 2017 – 2025. Przedsięwzięcia / projekty typu nieinwestycyjnego.

Nr	Nazwa przedsięwzięcia rewitalizacyjnego Typ nieinwestycyjny	Czas realizacji	Wartość (w PLN)	Źródła finansowania	Podmioty realizujące przedsięwzięcie
Pp3.	Aktywizacja zawodowa i społeczna w ramach Klubu Integracji Społecznej	2017-2019	774 147,80	- Budżet gminy - Fundusze Europejskie - Budżet państwa	- Gmina Grzegorzew, - GOPS w Grzegorzewie, - KIS
Pp4.	Wypracowanie systemu wspierania kobiet wyłączonych z rynku pracy z powodu opieki nad małymi dziećmi.	2018-2022	1 500 000,00	- Budżet gminy - Fundusze Europejskie - Budżet państwa	- Gmina Grzegorzew, - PUP w Kole
Pp8.	Przygotowanie i realizacja programów pomocowych i interwencyjnych w zakresie przeciwdziałania przemocy w rodzinie.	2017-2025	200 000,00	- Budżet gminy	- GOPS w Grzegorzewie
Pu8.	Podnoszenie wiedzy społeczności lokalnej w zakresie ochrony środowiska i zmian klimatycznych (powszechna edukacja ekologiczna).	2018-2025	45 000,00	- Budżet gminy - Budżet państwa - środki organizacji pozarządowych	- Gmina Grzegorzew, - placówki oświatowe, - organizacje pozarządowe
Pu9.	Edukacja mieszkańców w zakresie prawidłowej segregacji odpadów, gospodarki niskoemisyjnej i efektywności energetycznej.	2019-2025	180 000,00	- Budżet gminy - Budżet państwa - środki organizacji pozarządowych	- Gmina Grzegorzew, - placówki oświatowe, - organizacje pozarządowe
Pu11.	Włączenie lokalnych przedsiębiorców w działania na rzecz rozwoju gminy (wspieranie rozwoju lokalnego rynku pracy).	2017-2025	120 000,00	- Budżet gminy - środki organizacji pozarządowych - Fundusze Europejskie	- Gmina Grzegorzew, - przedsiębiorcy, - organizacje pozarządowe, - PUP w Kole
Pu12.	Podnoszenie wiedzy społeczności lokalnej w zakresie prowadzenia	2017-2025	40 000,00	- Budżet gminy - środki organizacji pozarządowych - Fundusze Europejskie	- Gmina Grzegorzew, - organizacje pozarządowe

	działalności gospodarczej i funkcjonowania gospodarki rynkowej (powszechna edukacja gospodarcza).				
Pu13.	Szkolenia w zakresie świadczenia usług turystycznych.	2017-2025	25 000,00	- Budżet gminy - środki organizacji pozarządowych - Fundusze Europejskie	- Gmina Grzegorzew, - organizacje pozarządowe
Pu14.	Organizowanie zajęć pozalekcyjnych, pozaszkolnych dla dzieci i młodzieży.	2017-2025	80 000,00	- Budżet gminy - środki organizacji pozarządowych - Fundusze Europejskie - ew. środki prywatne	- placówki oświatowe - organizacje pozarządowe
Pu15.	Prowadzenie w szkołach zajęć edukacyjnych dla rodziców i dorosłych.	2017-2025	50 000,00	- Budżet gminy - środki organizacji pozarządowych - Budżet państwa	- placówki oświatowe, - GOPS w Grzegorzewie, - organizacje pozarządowe
Pu16.	Propagowanie wśród młodzieży i dorosłych programu „Bądź turystą we własnej gminie”.	2018-2025	100 000,00	- Budżet gminy - środki organizacji pozarządowych - Fundusze Europejskie	- Gmina Grzegorzew, - placówki oświatowe, - organizacje pozarządowe
Pu17.	Organizowanie i współorganizowanie cyklicznych imprez sportowych, rekreacyjnych i propagujących lokalne dziedzictwo kulturowe.	2017-2025	50 000,00	- Budżet gminy - środki organizacji pozarządowych - Budżet państwa	- organizacje pozarządowe, - Gmina Grzegorzew
Pu18.	Propagowanie twórczości artystycznej – organizacja przeglądów i warsztatów.	2017-2025	50 000,00	- Budżet gminy - środki organizacji pozarządowych - Budżet państwa	- organizacje pozarządowe, - placówki oświatowe, - Gmina Grzegorzew
Pu19.	Promowanie aktywnych form spędzania wolnego czasu.	2017-2025	100 000,00	- Budżet gminy - Budżet państwa	- Gmina Grzegorzew
RAZEM:			3 314 147,80		

10. MECHANIZMY WŁĄCZENIA MIESZKAŃCÓW, PRZEDSIĘBIORCÓW I INNYCH PODMIOTÓW ORAZ GRUP AKTYWNYCH NA TERENIE GMINY W PROCES REWITALIZACJI

Mechanizmy włączania mieszkańców, przedsiębiorstw i innych podmiotów oraz grup aktywnych na terenie gminy w proces rewitalizacji należy podzielić, na co najmniej trzy etapy. Pierwszy etap włączania jak najszerzej grupy interesariuszy procesu rewitalizacji miał miejsce w trakcie opracowania założeń Programu Rewitalizacji Gminy Grzegorzew na lata 2017 – 2025. W trakcie tzw. konsultacji społecznych władze samorządowe prowadziły działania na rzecz rozpowszechnienia informacji nt. koncepcji rewitalizacji oraz zwiększenia partycypacji społeczności lokalnej w ostateczną zawartość Programu, w tym wytypowania obszarów zdegradowanych, czy też przewidzianych do realizacji przedsięwzięć/projektów rewitalizacyjnych.

W związku w powyższym pierwszy etap uczestnictwa mieszkańców Gminy Grzegorzew odbywał się poprzez:

- utworzenie podzakładki „Rewitalizacja” na stronie internetowej Gminy Grzegorzew,
- przeprowadzenie ankietyzacji w zakresie diagnozy problemów oraz oczekiwanych potrzeb,
- przeprowadzenie 3 spotkań konsultacyjnych w zakresie kształtu, założeń, celów Programu oraz możliwych do realizacji przedsięwzięć rewitalizacyjnych,
- pozyskiwanie fiszek przedsięwzięć / projektów rewitalizacyjnych od jak najszerzego grona interesariuszy (np. wykorzystanie tablic ogłoszeń w miejscach publicznie dostępnych, przekazywanie informacji w sołectwach poprzez sołtysów),
- poddanie pod dyskusję założeń Programu Rewitalizacji Gminy Grzegorzew na lata 2017 – 2025 na spotkaniach Komisji Rady Gminy w Grzegorzewie.

Realizacja założeń Programu Rewitalizacji Gminy Grzegorzew na lata 2017 – 2025 wymaga również angażowania jak najszerzej grupy interesariuszy procesu rewitalizacji. Na tym etapie partycypacji społecznej władze samorządowe zamierzają:

- zorganizować w placówkach oświatowych zajęcia dla dzieci i młodzieży z zakresu rewitalizacji,
- przeprowadzić w placówkach oświatowych konkursy plastyczne nt. Programu,
- zorganizować w placówkach oświatowych / w świetlicach wiejskich spotkania informacyjne dla dorosłych mieszkańców gminy z zakresu procesu rewitalizacji i pożądanych efektów,
- przeprowadzić wśród mieszkańców gminy konkursy na koncepcje zagospodarowania przestrzeni publicznych objętych procesem rewitalizacji,
- wprowadzić w programach gminnych imprez kulturalnych tematykę rewitalizacji (np. konkursy, loterie itp.),

- informować poprzez stronę internetową Gminy Grzegorzew oraz sołtysów o prowadzonych i zakończonych projektach rewitalizacyjnych,
- organizować uroczystości nt. kończących się przedsięwzięciach projektach rewitalizacyjnych.

Ostatni etap uczestnictwa mieszkańców, przedsiębiorstw i innych podmiotów oraz grup aktywnych na terenie gminy w proces rewitalizacji dotyczy oceny efektywności Programu Rewitalizacji Gminy Grzegorzew na lata 2017 – 2025. Przewidziane do zastosowania mechanizmy angażowania interesariuszy procesu rewitalizacji to:

- ankietyzacja nt. oceny efektywności Programu w kontekście osiągniętych celów rewitalizacji,
- debata dot. podniesienia warunków i jakości życia mieszkańców w kontekście zrealizowanych projektów / przedsięwzięć rewitalizacyjnych (np. jako temat na sesji Rady Gminy w Grzegorzewie lub odrębne spotkanie z mieszkańcami).

Wszystkie powyżej zaproponowane mechanizmy mają na celu osiągnięcie optymalnej partycypacji społeczności lokalnej i innych podmiotów w proces rewitalizacji. Im większa współpraca podmiotów z sektora publicznego, prywatnego i środowisk organizacji pozarządowych w wdrażanie Programu tym realizacja zaplanowanych przedsięwzięć i projektów rewitalizacyjnych ma szanse powodzenia.

11. SYSTEM REALIZACJI (WDRAŻANIA) PROGRAMU REWITALIZACJI

Realizacja Programu Rewitalizacji Gminy Grzegorzew na lata 2017 – 2025, uchwałą Rady Gminy w Grzegorzewie powierzona zostanie Wójtowi Gminy Grzegorzew. Decyzją Wójta Gminy Grzegorzew koordynacja procesu rewitalizacji ulokowana zostanie w Referacie Rozwoju Gminy, Środowiska i Dróg Urzędu Gminy w Grzegorzewie. W ramach tegoż Referatu, powołany zostanie Koordynator Rewitalizacji, którego zadaniem będzie współpraca z wszystkimi interesariuszami Programu, w tym z podmiotami realizującymi przedsięwzięcia rewitalizacyjne, prowadzenie działań informacyjnych i rozliczeniowych. Ponadto, do jego zakresu obowiązków będzie należała organizacja prac Zespołu ds. Rewitalizacji, który składać się będzie z przedstawicieli różnych środowisk społeczności lokalnej, między innymi:

- przedstawiciele Wójta Gminy Grzegorzew – maksymalnie 3 osoby, w tym przewodniczący, sekretarz oraz Koordynator Rewitalizacji,
- przedstawiciele Rady Gminy w Grzegorzewie – maksymalnie 2 osoby,
- przedstawiciele placówek oświatowych – maksymalnie 2 osoby,
- przedstawiciel GOPS w Grzegorzewie,
- przedstawiciele organizacji pozarządowych – maksymalnie 3 osoby,
- przedstawiciele lokalnych przedsiębiorstw – maksymalnie 2 osoby,
- sołtysi obszarów rewitalizacji.

Zadania przypisane Zespołowi ds. Rewitalizacji to między innymi:

- koordynacja realizacji Programu Rewitalizacji Gminy Grzegorzew na lata 2017 – 2025,
- proponowanie możliwych do zastosowania wariantów działań i rozwiązań w ramach przedsięwzięć / projektów rewitalizacyjnych,
- dbanie o zgodność projektów i przedsięwzięć rewitalizacyjnych z założeniami określonymi w Programie,
- prowadzenie okresowej oceny postępu procesu rewitalizacji, postępu realizacji projektów i przedsięwzięć rewitalizacyjnych oraz sygnalizowanie sytuacji problemowych Wójtowi Gminy Grzegorzew;
- proponowanie zmian w Programie, w tym wprowadzanie nowych przedsięwzięć / projektów rewitalizacyjnych,
- dostarczanie wyczerpującej i zrozumiałej informacji wszystkim grupom docelowym Programu na temat procesu rewitalizacji,
- przygotowanie rocznych sprawozdań z realizacji Programu.

W przypadku konieczności wprowadzenia korekt, uzupełnień i innych zmian w Programie Rewitalizacji Gminy Grzegorzew na lata 2017 – 2025, fakt ten będzie przekazywany przez Zespół ds. Rewitalizacji Wójtowi Gminy Grzegorzew. Przed podjęciem przez Radę Gminy w Grzegorzewie uchwały w sprawie zmian w Programie, będą one poddane konsultacjom społecznym wśród interesariuszy procesu rewitalizacji.

12. SYSTEM MONITORINGU I OCENY SKUTECZNOŚCI DZIAŁAŃ, SYSTEM WPROWADZANIA MODYFIKACJI W REAKCJI NA ZMIANY W OTOCZENIU PROGRAMU

System monitorowania i aktualizacji Programu Rewitalizacji Gminy Grzegorzew na lata 2017 – 2025 oparty jest o system jego wdrażania. Monitoring realizacji Programu prowadzony będzie przez Zespół ds. Rewitalizacji w oparciu o pracę Koordynatora ds. Rewitalizacji. Zaplanowany system monitoringu i oceny skuteczności działań rewitalizacyjnych gwarantować powinien, by postanowienia przyjęte w Programie były optymalnie i konsekwentnie realizowane. Sprawozdanie z realizacji Programu opracowane przez Zespół ds. Rewitalizacji będzie, co roku przedstawiane w formie informacji Radzie Gminy w Grzegorzewie. Sprawozdanie uwzględniać będzie informację o stopniu wdrożenia przedsięwzięć i projektów rewitalizacyjnych, osiągniętych rezultatach i efektach oraz wskazanie poziomu realizacji celów Programu.

Zaplanowany system monitoringu i oceny skuteczności działań rewitalizacji ma na celu:

- weryfikację postępów wdrażania przedsięwzięć i projektów rewitalizacji,
- określenie poziomu zaangażowania interesariuszy procesu rewitalizacji,
- umożliwienie podejmowania szybkich decyzji w sytuacjach problemowych zdefiniowanych w trakcie procesu rewitalizacji (np. w przypadku niezgodności realizacji przedsięwzięć / projektów z założeniami Programu, opóźnień realizacyjnych itp.), w tym wprowadzanie zmian w założeniach Programu,
- przedstawianie kompletnej informacji nt. postępu procesu rewitalizacji.

System monitorowania i oceny skuteczności działań zaplanowanych w ramach Programu Rewitalizacji Gminy Grzegorzew na lata 2017 – 2025 opierać się powinien na kartach monitoringowych, zawierających:

- nazwę przedsięwzięcia / projektu rewitalizacyjnego,
- informację o podmiocie realizującym,
- informację o partnerach,
- charakterystykę jakościową i ilościową grupy docelowej,
- opis dotychczas podjętych działań,
- informację o wykonaniu finansowym (w tym źródła finansowania),
- stopień realizacji wskaźników produktu i rezultatu,
- analizę jakościową i ilościową wyników,
- wnioski realizacyjne (np. wprowadzenie dodatkowych działań do przedsięwzięcia / projektu rewitalizacyjnego, zaproponowanie zmian do Programu).

Podstawowe wskaźniki produktu i rezultatu przypisane do systemu monitorowania i oceny skuteczności działań zaplanowanych w ramach Programu Rewitalizacji Gminy Grzegorzew na lata 2017 – 2025 oraz jednostki ich miary.

Lp.	Nazwa wskaźnika	Jednostka miary
	Wskaźniki produktu	
1	Liczba wspartych przedsiębiorstw	sztuka
2	Liczba wybudowanych / przebudowanych budynków	sztuka
3	Powierzchnia wybudowanych / przebudowanych budynków	m2
4	Liczba jednostek wytwarzania energii cieplnej i / lub elektrycznej przy wykorzystaniu energii promieniowania słonecznego	sztuka
5	Moc zainstalowana energii elektrycznej/ciepłej (dla energii słonecznej)	MW
6	Liczba obiektów objętych termomodernizacją	sztuka
7	Liczba wybudowanych przebudowanych obiektów turystycznych i rekreacyjnych	sztuka
8	Długość wybudowanych tras aktywnej turystyki	km
9	Liczba przedsiębiorstw/organizacji pozarządowych zaangażowanych w realizację projektu/przedsięwzięcia	osoba
10	Liczba osób zaangażowanych w realizację projektu	osoba
11	Liczba osób korzystających ze szkoleń	osoba
12	Liczba osób uczestniczących w spotkaniach / konkursach	osoba
13	Długość wybudowanych/przebudowanych dróg gminnych	km
14	Długość wybudowanych/przebudowanych ścieżek rowerowych	km
15	Długość wybudowanych/przebudowanych chodników	km
16	Powierzchnia wybudowanej /przebudowanych drogowej infrastruktury towarzyszącej (np. parkingi)	m2
17	Liczba wybudowanych/ zmodernizowanych przystanków komunikacji zbiorowej	sztuka
18	Długość wybudowanej/przebudowanej sieci wodociągowej	km
19	Liczba wybudowanych/przebudowanych stacji uzdatniania wody	sztuka
20	Długość wybudowanej/ przebudowanej kanalizacji sanitarnej	km
21	Liczba wybudowanych przepompowni ścieków	sztuka

22	Liczba zakupionych pojemników do selektywnej zbiórki odpadów	sztuka
23	Liczba zagospodarowanych obiektów / terenów	sztuka
24	Liczba nowych nasadzeń	sztuka
25	Liczba wybudowanych/zmodernizowanych obiektów instytucji kultury	sztuka
26	Powierzchnia zrewitalizowanych zespołów obiektów zabytkowych	ha
27	Powierzchnia nowych/zmodernizowanych obiektów infrastruktury kulturalnej	m2
28	Liczba obiektów zabytkowych zaadaptowanych na cele kulturalne i turystyczne	sztuka
29	Powierzchnia nowych/zmodernizowanych obiektów infrastruktury turystycznej	ha
30	Liczba zakupionego sprzętu i wyposażenia	sztuka
31	Liczba zrewitalizowanych obszarów	sztuka
32	Powierzchnia zrewitalizowanych obszarów	ha
33	Liczba zbudowanych/ przebudowanych/ doposażonych obiektów infrastruktury mieszkalnictwa	sztuka
34	Powierzchnia obiektów świadczących usługi w zakresie pomocy społecznej poddanych modernizacji/przebudowie	m2
35	Powierzchnia terenów rewitalizowanych przeznaczonych na małą infrastrukturę (np. tarasy widokowe, fontanny, ławki, kosze na śmieci)	m2
36	Powierzchnia zagospodarowanych terenów zielonych	ha
37	Powierzchnia zmodernizowanej/ przebudowanej infrastruktury publicznej (np. place zabaw, miejsca rekreacji, place) na terenie zrewitalizowanym z przeznaczeniem na cele turystyczne, kulturalne, edukacyjne, społeczne lub gospodarcze	ha
38	Liczba obiektów poddanych konserwacji	sztuka
39	Liczba nowych ofert programowych w zakresie kultury i turystyki	sztuka
40	Liczba zorganizowanych imprez/wydarzeń kulturalnych	sztuka
41	Liczba nowych ofert programowych w zakresie kultury i turystyki	sztuka
42	Liczba osób uczestniczących w konferencjach/szkoleniach/seminariach/warsztatach	osoba
43	Liczba osób uczestniczących w praktykach/stażach	osoba
44	Liczba zbudowanych/ przebudowanych/ doposażonych obiektów infrastruktury społecznej	sztuka
45	Liczba wybudowanych /przebudowanych obiektów sportowych	sztuka
46	Powierzchnia wybudowanych/przebudowanych obiektów sportowych	ha

47	Liczba doposażonych obiektów sportowych	sztuka
48	Liczba wybudowanych/przebudowanych obiektów infrastruktury szkół	sztuka
49	Powierzchnia zabudowanych/zrehabilitowanych pustych przestrzeni publicznych	m2
50	Liczba zajęć pozalekcyjnych/dodatkových dla dzieci i młodzieży	sztuka
51	Wielkość przestrzeni uporządkowanych terenów zielonych i rekreacyjnych na obszarze rewitalizacji	ha
Wskaźniki rezultatu		
1	Ilość zaoszczędzonej energii pierwotnej w wyniku realizacji projektów	GJ/rok
2	Liczba osób korzystających z produktów turystycznych/rekreacyjnych	osoba
3	Liczba odbiorców imprez kulturalnych	osoba
4	Liczba uczniów korzystających z infrastruktury wspartej w wyniku realizacji projektu	osoba
5	Liczba osób korzystających z infrastruktury wspartej w wyniku realizacji projektu	osoba
6	Liczba osób korzystających z obiektów infrastruktury społeczno-edukacyjnej/kulturalnej/ turystycznej będącej przedmiotem projektu	osoba
7	Liczba budynków podłączonych do zmodernizowanej / wybudowanej sieci wodociągowej	sztuka
8	Liczba budynków podłączonych do zmodernizowanej/wybudowanej sieci kanalizacji sanitarnej	sztuka
9	Liczba osób podłączonych do zmodernizowanej / wybudowanej sieci wodociągowej	osoba
10	Liczba osób podłączonych do zmodernizowanej / wybudowanej sieci kanalizacji sanitarnej	osoba
11	Liczba osób obsługiwanych przez wybudowane/przebudowane ujęcie wody	osoba
12	Liczba osób objętych selektywną zbiórką odpadów	osoba
13	Liczba odwiedzających	osoba
14	Liczba osób odwiedzających obiekty dziedzictwa kulturowego objęte wsparciem	osoba
15	Liczba osób korzystających z nowej/zmodernizowanej infrastruktury	osoba
16	Liczba miejsc pracy utworzonych na terenach rewitalizowanych	sztuka
17	Liczba firm/gospodarstw ekologicznych, które podjęły działalność na terenie zrewitalizowanym	sztuka
18	Powierzchnia terenów, które stały się dostępne w wyniku realizacji projektu	ha

19	Liczba wypadków drogowych	sztuka
20	Liczba rannych i zabitych	sztuka
21	Liczba przestępstw i wykroczeń	sztuka
22	Procent zwodociągowania gminy	%
23	Procent skanalizowania gminy	%
24	Liczba osób, które otrzymały zasiłki stałe i okresowe	osoba
25	Liczba dzieci uczęszczających na zajęcia rozwijające	osoba
26	Liczba nowo zarejestrowanych przedsiębiorstw	sztuka
27	Liczba osób, która podniosła wiedzę z zakresu dbania o środowisko naturalne	osoba
28	Liczba uczniów i dzieci w wieku przedszkolnym, które nabyły wiedzę i umiejętności z zakresu zachowań proekologicznych	osoba
29	Liczba osób, która podniosła wiedzę i umiejętności z zakresu przeciwdziałania uzależnień	osoba
30	Liczba osób, która podniosła wiedzę i umiejętności z zakresu budowania pożądanych relacji ze swoimi dziećmi	osoba
31	Liczba osób, która została zaktywizowana na lokalnym rynku pracy.	osoba
32	Liczba osób zatrudnionych po zakończonym wsparciu.	osoba
33	Zmniejszenie liczby „niebieskich kart” w stosunku do roku bazowego	Sztuka
34	Liczba osób korzystających z Mobilnego Punktu Informacji	osoba
35	Liczba dzieci i młodzieży, u których zwiększono pożądane zachowania społeczne	osoba
36	Liczba osób zainteresowanych skorzystaniem z oferty rekreacyjnej	osoba