

SOŁECKA STRATEGIA ROZWOJU WSI LADORUDZEK

w gminie Grzegorzew

Dokument sporządzony przez przedstawicieli

Grupy Odnowy Wsi:

**Izabelę Kacperską, Karolinę Minichowską, Aleksandrę Kacperską,
Elżbietę Wawrzyniak, Joannę Musiał**

z udziałem moderatorów:

Marii Nowak i Magdaleny Fabiniak

SIERPIEŃ 2019

SPIS TREŚCI

1. WPROWADZENIE	3
2. KARTA DIAGNOZY ZAAWANSOWANIA ODNOWY WSI	4
3. ANALIZA ZASOBÓW	9
4. ANALIZA SWOT	13
5. ANALIZA POTENCJAŁU ROZWOJOWEGO WSI	14
6. WIZJA WSI	16
7. PROGRAM DŁUGOTERMINOWY ODNOWY WSI	17
8. PROGRAM KRÓTKOTERMINOWY ODNOWY WSI NA OKRES SIERPIEŃ 2019 – SIERPIEŃ 2021	19

*„Połączenie sił to początek,
pozostanie razem to postęp,
wspólna praca to sukces”*

Henry Ford

1. WPROWADZENIE

Solecka Strategia Rozwoju jest efektem pracy mieszkańców Sołectwa Ladorudzek, biorących udział w warsztatach realizowanych w ramach regionalnego programu Urzędu Marszałkowskiego Województwa Wielkopolskiego: „Wielkopolska Odnowa Wsi 2013-2020”. W ramach programu wspierane są oddolne inicjatywy sołeckie zarówno w zakresie poprawy infrastruktury społecznej, ale także poprawy szeroko rozumianej jakości życia.

Odnowa wsi nie jest możliwa bez zaangażowania mieszkańców, dobrej współpracy sołectwa z gminą i organizacjami pozarządowymi działającymi na jego terenie, odpowiedzialności społeczności lokalnej za wspólną oraz solidarną pracę na rzecz sołectwa. Niezwykle istotna w procesie odnowy wsi jest także umiejętność zidentyfikowania i wykorzystania czynników rozwoju lokalnego, zarówno zasobów ludzkich, przyrodniczych, kulturowych, surowcowych i majątkowych, jak też czynników wyróżniających. Temu służy właśnie proces partycypacyjnego budowania strategii sołeckiej, która ma wyznaczyć metody postępowania zmierzające do poprawy warunków życia mieszkańców, ochrony dziedzictwa kulturowego wsi i zachowania jej tożsamości. Strategia jest drogą do wytyczonego celu, stanu jaki zamierza osiągnąć sołectwo w określonej perspektywie czasowej. Jej celem jest skoordynowanie działań, właściwe ich zaplanowanie i wykorzystanie potencjału rozwojowego sołectwa, jego specyfiki i niepowtarzalnych walorów, przy jednoczesnym zachowaniu tożsamości i wartości związanych z życiem na wsi.

W procesie pracy nad strategią zrealizowane zostały następujące zadania:

- przeprowadzono wizję lokalną celem poznania zasobów sołectwa i zapoznania z grupą odnowy wsi;
- dokonano analizy zasobów i ustalono cechy wyróżniające;
- przeprowadzono analizę SWOT sołectwa i analizę potencjału rozwojowego;
- sformułowano wizję hasłową i opisową wsi oraz opracowano listę kluczowych zadań do realizacji w horyzoncie: krótkoterminowym oraz długoterminowym.

2. KARTA DIAGNOZY ZAAWANSOWANIA ODNOWY WSI

wraz ze sprawozdaniem z wizji w terenie

Gmina: Grzegorzew

Sołectwo: Ladorudzek

Liczba mieszkańców: 168

Faza odnowy	Zakres działań	*	Rozwój organizacyjny	*	Sterowanie rozwojem	*
	brak działań		istnieje tylko rada sołecka		brak planowania działań w wymiarze całej wsi	
	działania fragment. lub dotyczące wąskiej grupy		rozproszone działanie organizacji			
A Inicjalna	działania spontaniczne	X	zawiązana grupa odnowy wsi	X	opracowanie planu i programu odnowy dla całej wsi	
	porządkowanie wsi	X				
	projekty startowe (z programu krótkoterminowego)		podejmuje się kroki na rzecz skoordynowania działań organizacji we wsi	X	planowanie w krótkim horyzoncie czasowym	X
	przekonywanie mieszkańców do idei odnowy wsi i integrowanie wokół pierwszych przedsięwzięć	X				

B Początkowa	różnorodne projekty (z programu długoterminowego) nastawione na usunięcie podstawowych barier i zaspokojenie głównych potrzeb		liczna grupa odnowy wsi (skupia przedstawicieli organizacji i instytucji)		systematyczne planowanie działań, (np. roczne plany rzeczowo-finansowe, kalendarze imprez)	
			zawiązane stowarzyszenie na rzecz rozwoju (odnowy) wsi		wykorzystywanie gminnych instrumentów wsparcia	
	pobudzenie mieszkańców do odnowy własnych posesji		skoordynowane działanie organizacji obecnych we wsi		proste instrumenty komunikacji wewnętrznej	
C Zaawansowana	projekty jakościowo zmieniające kluczowe obszary życia oraz kształtujące strukturę wsi		„koalicja” organizacji i instytucji na rzecz odnowy wsi		projektowanie działań (projekty)	
				pozyskiwanie środków zewnętrznych		
	projekty wyróżniające wieś, kształtuje się centrum wiejskie		liczne stowarzyszenie odnowy wsi		systematyczne planowanie rozwoju (aktualizowanie planu i programu odnowy wsi)	
	powszechne zaangażowanie mieszkańców w projekty publiczne		animacja aktywności poszczególnych grup mieszkańców		rozwinięta komunikacja wewnętrzna	
powszechna odnowa prywatnych posesji		promocja wsi				

D Całościowa	lokalnie oraz regionalnie powiązane ze sobą projekty wywołujące efekt synergiczny (nacisk na tworzenie miejsc pracy)		stowarzyszenie odnowy wsi instytucją rozwoju lokalnego (Centrum Aktywności Lokalnej)		kompleksowe i szczegółowe planowanie przestrzenne	
	uksztaltowane „centrum wiejskie”		rozwój wsi oparty na aktywności kluczowych grup mieszkańców (rolników, przedsiębiorców, młodzieży, kobiet) i stowarzyszeń		powszechny udział grup mieszkańców w strategicznym planowaniu rozwoju	
	świadome kształtowanie czynników rozwoju (np. wykorzystania odnawialnych energii)			rozwinięta promocja oraz komunikacja z otoczeniem		
	projekty kreujące „wieś tematyczną”			instrumenty wsparcia działań prywatnych		
	dostosowanie projektów prywatnych do programu odnowy wsi					

Wstaw X gdy spełnia warunek

Sprawozdanie z wizji w terenie

Wizję lokalną przeprowadzono w sołectwie Ladorudzek w dniu: 19.08.2019r.

Uczestnicy: – Karolina Minichowska, Elżbieta Wawrzyniak, Patrycja Woźniak, Mariola Pyszka, Alina Biernacka, Bożena Severac

Ladorudzek to wieś położona w województwie wielkopolskim, w powiecie kolskim, w gminie Grzegorzew. Usytuowana jest w południowej części gminy, w kierunku południowo-wschodnim od drogi krajowej nr 92. Teren jest nizinny, do sołectwa przylega kompleks leśny, jest to głównie las mieszany z przewagą sosny.

Wieś posiada zabudowę zwartą, w większości usytuowana jest wzdłuż jednej drogi. Na kilku posesjach zainstalowane są panele fotowoltaiczne. Brak ujednoliconego stylu architektonicznego, ale dostrzegalna jest dbałość o otoczenie posesji – kwiaty, krzewy, zadbane przydomowe ogródki.

Na terenie sołectwa znajduje się odnawiana obecnie kapliczka oraz druga kapliczka z obrazem Matki Boskiej.

Na infrastrukturę publiczną sołectwa składa się: budynek świetlicy wiejskiej, w którym znajduje się sala z zapleczem sanitarnym (obecnie remontowanym) oraz kuchnia. Przy świetlicy znajduje się niewielki plac, na którym można usytuować małą infrastrukturę rekreacyjną. Niestety nie ma możliwości dokupienia większej działki przylegającej do budynku świetlicy. We wsi aktywnie działa Koło Gospodyń Wiejskich. Mieszkańcy współpracują ze sobą podczas organizacji imprez okolicznościowych. Tradycyjnie już wieś przygotowuje przyjęcie dla biskupa, ambasadorów różnych państw oraz innych zaproszonych gości, podczas obchodów związanych z upamiętnieniem ofiar obozu Kulmhow w Chełmnie nad Nerem. Z przeprowadzonej wizji w terenie sporządzono dokumentację fotograficzną.

Data: 19.08.2019

Sporządziły: Maria Nowak i Magdalena Fabiniak

ZDJĘCIA



3. ANALIZA ZASOBÓW

ANALIZA ZASOBÓW – część I					
RODZAJ ZASOBU*		Opis (nazwanie) zasobu jakim wieś dysponuje	Znaczenie zasobu (odpowiednio wstaw X)		
			MAŁE	DUŻE	WYRÓŻNIAJĄCE
PRZYRODNICZY	walory krajobrazu, rzeźby terenu	Teren nizinny, las, łąki, pola, torfowiska			X
	stan środowiska	Środowisko naturalne, czyste			X
	walory klimatu	Umiarkowany		X	
	walory szaty roślinnej	Lasy, łąki, pola uprawne		X	
	cenne przyrodniczo obszary lub obiekty	Lasy, bagna, mokradła		X	
	świat zwierzęcy (ostoje, siedliska)	Ostoje orla brunatnego, bocian biały i czarny, czapla, żurawie oraz sarny, dziki			X
	wody powierzchniowe (cieki, rzeki, stawy)	Rzeka Orłówka, 2 stawy		X	
	wody podziemne	Odwierty ciepłej wody		X	
	gleby	Klasy IV-VI	X		
	kopaliny				
	walory geotechniczne				
KULTUROWY	walory architektury	Zabudowa wzdłuż drogi gminnej			X
	walory przestrzeni wiejskiej publicznej	Świetlica wiejska oraz przyległy plac			X
	walory przestrzeni wiejskiej prywatnej	Nowo powstałe siedliska	X		
	zabytki i pamiątki historyczne	Kapliczki przydrożne	X		
	osobliwości kulturowe	Coroczna agapa dla biskupa, ambasadorów i innych gości z okazji upamiętnienia ofiar holokaustu w Chełmnie			X
	miejsca, osoby i przedmioty kultu	Kapliczki przydrożne		X	

	święta, odpusty, pielgrzymki	Odpust parafialny, poczęstunek dla pielgrzymów		X	
	tradycje, obrzędy, gwara	Dekorowanie ołtarza na procesję Bożego Ciała		X	
	legends, podania i fakty historyczne				
	przekazy literackie				
	ważne postacie i przekazy historyczne				
	specyficzne nazwy	Orłówka, szkompą		X	
	specyficzne potrawy	Pierogi	X		
	dawne zawody				
	zespoły artystyczne, twórcy				

ANALIZA ZASOBÓW – część II

RODZAJ ZASOBU		Opis (nazwanie) zasobu jakim wieś dysponuje	Znaczenie zasobu (odpowiednio wstaw X)		
			MAŁE	DUŻE	WYRÓZNIAJĄCE
OBIEKTY I TERENY	działki pod zabudowę mieszkaniową	Prywatne działki budowlane		X	
	działki pod domy letniskowe				
	działki pod zakłady usługowe i przemysł				
	pustostany mieszkaniowe				
	pustostany poprzemysłowe				
	tradycyjne nieużytkowane obiekty gospodarskie (stodoły, spichlerze, kuźnie, młyny, itp.)				
INFRASTRUKTURA SPOŁECZNA	placze publicznych spotkań, festynów	Plac przy świetlicy wiejskiej		X	
	sale spotkań, świetlice, kluby	Świetlica wiejska			X
	miejsca uprawiania sportu				
	miejsca rekreacji	Pobliski las i okolice		X	
	ścieżki rowerowe, szlaki turystyczne				
	szkoły				
	przedszkola				
	biblioteki				
	placówki opieki społecznej				

	placówki służby zdrowia					
INFRASTRUKTURA TECHNICZNA	wodociąg, kanalizacja	Wodociąg		X		
	drogi (nawierzchnia, oznakowanie oświetlenie)	Drogi asfaltowe, oświetlenie uliczne		X		
	chodniki, parkingi					
	sieć telefoniczna i dostępność Internetu	Sieć telefoniczna i dostęp do internetu sieciowy i bezprzewodowy		X		
	telefon komórkowa	Dostęp do sieci komórkowych		X		
	internet szerokopasmowy					
	transport publiczny: a) kolej (przystanki) b) autobus (przystanki)	a)			X	
		b) jeden przystanek autobusowy linia Koło-Dąbie			X	
inne						

ANALIZA ZASOBÓW – część III

RODZAJ ZASOBU	Opis (nazwanie) zasobu jakim wieś dysponuje	Znaczenie zasobu (odpowiednio wstaw X)			
		MAŁE	DUŻE	WYRÓŻNIAJĄCE	
GOSPODARKA, ROLNICTWO	miejsca pracy (gdzie, ile?)	Gospodarstwa rolne		X	
	znane firmy produkcyjne i zakłady usługowe i ich produkty				
	gastronomia				
	miejsca noclegowe				
	gospodarstwa rolne	Liczne drobne gospodarstwa rolne		X	
	uprawy hodowle	Uprawy kukurydzy, zbóż, hodowle bydła		X	
	możliwe do wykorzystania odpady produkcyjne				

	zasoby odnawialnych energii				
ŚRODKI FINANSOWE I POZYYSKIWANIE FUNDUSZY	środki udostępniane przez gminę i/lub powiat	Fundusz sołecki		X	
	środki wypracowywane	Praca społeczna mieszkańców podczas organizacji imprez		X	
MIESZKAŃCY (KAPITAŁ SPOŁECZNY I LUDZKI)	autorytety i znane postacie we wsi				
	krajanie znani w regionie, w kraju i zagranicą				
	osoby o specyficznej lub ważnej dla wiedzy i umiejętnościach, m.in. studenci				
	przedsiębiorcy, sponsorzy				
	osoby z dostępem do Internetu i umiejętnościami informatycznych	Powszechny dostęp do internetu		X	
	pracownicy nauki				
	związki i stowarzyszenia	Koło Gospodyń Wiejskich		X	
	kontakty zewnętrzne (np. z mediami)				
	współpraca zagraniczna i krajowa				
INFORMACJE DOSTĘPNE O WSI	publikatory, lokalna prasa	"Przegląd Kolski"		X	
	książki, przewodniki				
	strony www	Strona www urzędu		X	

Zasoby – wszelkie elementy materialne i niematerialne wsi i związanego z nią obszaru, które mogą być wykorzystane obecnie bądź w przyszłości w realizacji publicznych bądź prywatnych przedsięwzięć odnowy wsi. Zwrócić uwagę na elementy specyficzne i rzadkie (wyróżniające wieś). *Opracowanie: Ryszard Wilczyński*

4. ANALIZA SWOT

SILNE STRONY (atuty wewnętrzne)	SŁABE STRONY (słabości wewnętrzne)
<ol style="list-style-type: none"> 1. Duża grupa osiedlających się młodych ludzi. 2. Działalność Koła Gospodyń Wiejskich. 3. Sprawna organizacja imprez okolicznościowych. 4. Czyste środowisko. 5. Duże bogactwo ptaków m.in. orzeł brunatny, czapla, bocian biały i czarny, żuraw. 6. Coroczna organizacja agapy dla biskupa, ambasadorów i innych gości w związku z obchodami upamiętniającymi ofiary holokaustu w lesie Rzuchowskim. 7. Cykliczna organizacja obchodów Dnia Dziecka. 8. Cykliczna organizacja obchodów Dnia Kobiet. 9. Cykliczna organizacja balu choinkowego. 10. Fundusz sołecki. 11. Budynek świetlicy wiejskiej. 12. Plac przy świetlicy. 	<ol style="list-style-type: none"> 1. Niewystarczająca infrastruktura drogi asfaltowej. 2. Mała integracja mieszkańców. 3. Zbyt mało kursów autobusowych. 4. Słabe oznakowanie posesji. 5. Niezagospodarowany plac przy świetlicy. 6. Nieogrzewana świetlica wiejska. 7. Zły stan techniczny dachu na świetlicy. 8. Nieocieplone i nieotynkowane ściany w budynku świetlicy. 9. Nieuregulowane ostatecznie kwestie własnościowe świetlicy. 10. Zbyt mały plac przed świetlicą aby utworzyć parking. 11. Przystanek autobusowy bez wiaty (zadaszenia). 12. Stare tablice informacyjne.

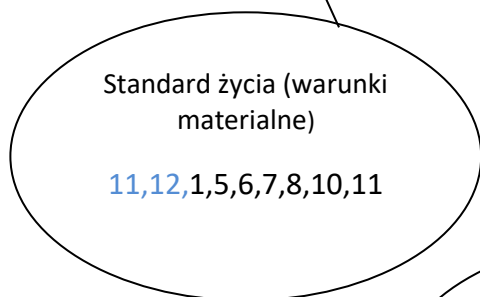
SZANSE (okazje zewnętrzne płynące z otoczenia)	ZAGROŻENIA (zagrożenie płynące z otoczenia)
<ol style="list-style-type: none"> 1. Program dofinansowania Kół Gospodyń Wiejskich. 2. Powszechny trend do zamieszkania na wsi. 3. Moda na zdrową, ekologiczną żywność. 4. Oferta programów wsparcia LGD "Solna Dolina" 	<ol style="list-style-type: none"> 1. Emigracja zarobkowa młodych ludzi za granicę. 2. Ciągłe zmieniające się przepisy prawne. 3. Rezygnacja młodych ludzi z prowadzenia gospodarstw rolnych - poszukiwanie lepszej pracy w miastach. 4. Niska opłacalność produkcji rolnej.

5. Analiza potencjału rozwojowego wsi

silne strony	szanse
słabe strony	zagrożenia

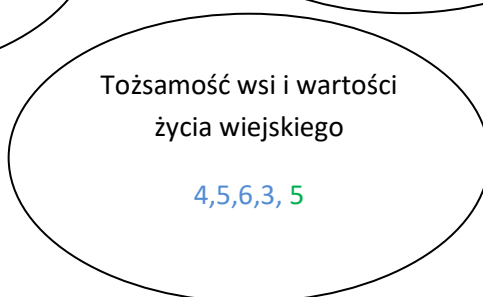
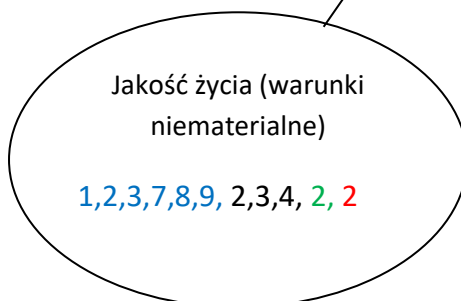
2	0
7	0

(-/=)



6	1
3	1

(+/=)

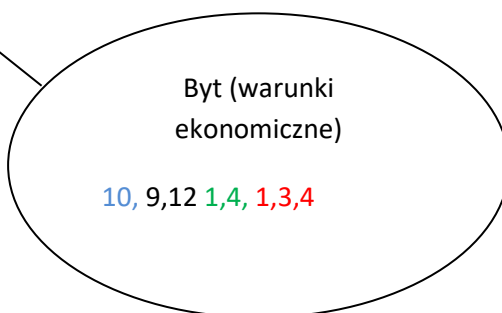


3	1
0	0

(+/+)

1	2
2	3

(-/-)



Standard życia: Obszar na minus. Silne strony tylko 2 bez wykazanych szans w zestawieniu ze słabymi stronami 7 i nie wykazanymi zagrożeniami wypadają w stosunku 2/7. Niekorzystnie kształtuje się obszar wewnętrzny – stosunek 2/7. W solectwie zapewniona jest podstawowa infrastruktura techniczna i społeczna. Problemem jest zły stan techniczny budynku świetlicy oraz brak miejsca rekreacyjno - sportowego.

Jakość życia: Obszar kształtuje się pozytywnie. Obszar wewnętrzny pozostaje w stosunku 6/3, a zewnętrzny 2/2. Silne strony wraz z szansami w zestawieniu ze słabymi stronami i zagrożeniami pozostają w stosunku 8/5. Najslabszą stroną obszaru jest zbyt mała integracja mieszkańców. Szansą na poprawę jakości życia mieszkańców jest powszechny trend aby mieszkać na wsi.

Tożsamość wsi, wartości życia wiejskiego: Obszar stosunkowo mało poruszany w analizie SWOT. Czynniki wewnętrzne kształtują się w stosunku 3/0, obszar zewnętrzny w stosunku - 1/0. Stosunek silnych stron wraz z szansami w zestawieniu ze słabymi stronami i zagrożeniami, kształtuje się - 4/0. Bardzo silną stroną miejscowości jest coroczna organizacja agapy dla biskupa, ambasadorów i innych gości, w związku z obchodami upamiętniającymi ofiary holokaustu w lesie Rzuchowskim

Byt: Czynniki wewnętrzne na minus – stosunek 1/2, czynniki zewnętrzne również na minus – stosunek 2/3. Silne strony wraz z szansami w zestawieniu ze słabymi stronami i zagrożeniami pozostają w stosunku 3/5. Silną stroną solectwa jest fundusz sołecki, a szansą program dofinansowania KGW i oferta programów wsparcia LGD. Natomiast słabą stroną są nieuregulowane ostatecznie kwestie własnościowe świetlicy, a zagrożeniem niska opłacalność produkcji rolnej, co może skutkować rezygnacją młodych ludzi z prowadzenia gospodarstw oraz emigracją zarobkową.

6. WIZJA WSI :

Ladorudzek - natura, ekologia i tradycje.

Ladorudzek to miejscowość o ogromnych walorach przyrodniczych, która przyciąga mieszkańców miast chcących poczuć klimat wsi i oddziaływanie środowiska naturalnego. Odżywiamy się zdrowymi tradycyjnymi potrawami, przygotowanymi na bazie ekologicznych upraw i tym samym karmimy naszych gości.

Bardzo życzliwi mieszkańcy współpracują z sobą i integrują się kultywując lokalne tradycje korzystając z nowoczesnej, dostosowanej do potrzeb infrastruktury.

Bezpieczne, o małym natężeniu ruchu drogi są częstą trasą rowerzystów, a okoliczne lasy terenem wypraw miłośników spacerów i runa leśnego.

7. PROGRAM DŁUGOTERMINOWY ODNOWY WSI

Wizja wsi: **Ladorudzek - natura, ekologia i tradycje.**

I. Plan rozwoju			II. Program rozwoju
1. CELE	2. Co nam pomoże osiągnąć cele? (zasoby, silne strony, szanse)	3. Co nam może przeszkodzić? (słabe strony, zagrożenia)	Projekty, przedsięwzięcia jakie wykonamy?
Co trzeba osiągnąć by urzeczywistnić wizję naszej wsi?	ZASOBY których użyjemy ATUTY silne strony i szanse jakie wykorzystamy	BARIERY Słabe strony jakie wyeliminujemy Zagrożenia jakich unikniemy	
A. TOŻSAMOŚĆ WSI I WARTOŚCI ŻYCIA WIEJSKIEGO			
1. Poglębianie tożsamości kulturowej mieszkańców	<ul style="list-style-type: none"> - duża grupa osiedlających się młodych ludzi - działalność Koła Gospodyń Wiejskich - sprawna organizacja imprez okolicznościowych - budynek świetlicy wiejskiej 	<ul style="list-style-type: none"> - mała integracja mieszkańców - nieogrzewana świetlica wiejska - rezygnacja młodych ludzi z prowadzenia gospodarstw rolnych - poszukiwanie lepszej pracy w miastach 	<ol style="list-style-type: none"> 1. Organizacja warsztatów kulinarnych. 2. Organizacja corocznych spotkań upamiętniających ofiary holokaustu. 3. Organizacja warsztatów rękodzieła.
B. STANDARD ŻYCIA			
1. Rozbudowa infrastruktury wiejskiej	<ul style="list-style-type: none"> - duża grupa osiedlających się młodych ludzi - działalność Koła Gospodyń Wiejskich - budynek świetlicy wiejskiej - fundusz sołecki - program dofinansowania Kół Gospodyń Wiejskich - oferta programów wsparcia LGD "Solna Dolina" 	<ul style="list-style-type: none"> - niezagospodarowany plac przy świetlicy - nieogrzewana świetlica wiejska - zły stan techniczny dachu na świetlicy - nieocieplone i nieotynkowane ściany w budynku świetlicy - nieuregulowane ostatecznie kwestie własnościowe świetlicy - zbyt mały plac przed świetlicą - przystanek autobusowy bez wiaty (zadaszenia) 	<ol style="list-style-type: none"> 1. Wykonanie ogrzewania w świetlicy. 2. Wymiana pokrycia dachowego na budynku, świetlicy. 3. Ocieplenie i otynkowanie świetlicy, wymiana drzwi wejściowych. 4. Budowa altany i grilla. 5. Dokupienie działki - powiększenie terenu przy świetlicy. 6. Budowa wiaty przystankowej. 7. Wykonanie ogrodzenia świetlicy.

C. JAKOŚĆ ŻYCIA

<p>1. Zwiększenie integracji i aktywności mieszkańców</p>	<ul style="list-style-type: none"> - duża grupa osiedlających się młodych ludzi - działalność Koła Gospodyń Wiejskich - sprawna organizacja imprez okolicznościowych - budynek świetlicy wiejskiej - fundusz sołecki - program dofinansowania KGW - oferta programów wsparcia LGD "Solna Dolina" 	<ul style="list-style-type: none"> - mała integracja mieszkańców - nieogrzewana świetlica wiejska - emigracja zarobkowa młodych ludzi za granicę - rezygnacja młodych ludzi z prowadzenia gospodarstw rolnych - poszukiwanie lepszej pracy w miastach - nieuregulowane ostatecznie kwestie własnościowe świetlicy 	<ol style="list-style-type: none"> 1. Organizacja dwudniowej wizyty studyjnej połączonej ze zwiedzaniem . 2. Organizacja wycieczki rowerowej. 3. Organizacja festynu wiejskiego. 4. Organizacja pikniku z ogniskiem. 5. Organizacja Dnia Dziecka. 6. Organizacja Dnia Kobiet.
---	---	--	---

D. BYT

<p>1. Zwiększenie przedsiębiorczości mieszkańców. 2. Promocja sołectwa.</p>	<ul style="list-style-type: none"> - duża grupa osiedlających się młodych ludzi - działalność Koła Gospodyń Wiejskich - sprawna organizacja imprez okolicznościowych - budynek świetlicy wiejskiej - fundusz sołecki - program dofinansowania KGW - powszechny trend do zamieszkania na wsi - moda na zdrową, ekologiczną żywność - oferta programów wsparcia LGD "Solna Dolina" 	<ul style="list-style-type: none"> - mała integracja mieszkańców - nieogrzewana świetlica wiejska - emigracja zarobkowa młodych ludzi za granicę - ciągle zmieniające się przepisy prawne - rezygnacja młodych ludzi z prowadzenia gospodarstw rolnych - poszukiwanie lepszej pracy w miastach - niska opłacalność produkcji rolnej - stare tablice informacyjne - nieuregulowane ostatecznie kwestie własnościowe świetlicy 	<ol style="list-style-type: none"> 1.1. Szkolenia z zakresu zakładania i prowadzenia gospodarstw agroturystycznych. 1.2. Szkolenia z zakresu odnawialnych źródeł energii. 1.3. Szkolenie z zakresu zakładania i rozliczania działalności gospodarczej. 1.4. Szkolenie z zakresu sprzedaży produktów lokalnych. 1.5. Uregulowanie prawa własności świetlicy wiejskiej. 2.1. Zakup i montaż tablic informacyjnych. 2.2. Prowadzenie strony internetowej sołectwa.
---	---	--	--

8. PROGRAM KRÓTKOTERMINOWY ODNOWY WSI na OKRES sierpień 2019 - sierpień 2021

Kluczowy problem	Odpowiedź	Propozycja projektu	Czy nas stać na realizację? (tak/nie)		Punktacja	Hierarchia
			Organizacyjnie	Finansowo		
Co nas najbardziej zintegruje?	Wspólne przedsięwzięcia	Organizacja wycieczki rowerowej	Tak	Tak	5	4
Na czy nam najbardziej zależy?	Na integracji mieszkańców	Organizacja dwudniowej wizyty studyjnej połączonej ze zwiedzaniem	Tak	Nie	11	2
Co nam najbardziej przeszkadza?	Brak ogrzewania w świetlicy wiejskiej	Wykonania ogrzewania w świetlicy wiejskiej	Nie	Nie	15	1
Co najbardziej zmieni nasze życie?	Większa integracja mieszkańców	Organizacja cyklicznych imprez okolicznościowych (Dzień Kobiet, Dzień Dziecka)	Tak	Nie	10	3
Co nam przyjdzie najłatwiej?	Wspólne organizowanie imprez	Wspólne porządkowanie terenu przy świetlicy zakończone ogniskiem	Tak	Tak	4	5
Na realizację jakiego projektu planujemy pozyskać środki zewnętrzne? <i>Z jakich źródeł? (Maksymalnie 3 propozycje uszeregowane według ważności)</i>	1. Wykonania ogrzewania w świetlicy wiejskiej - UMWW/PROW 2. Organizacja dwudniowej wizyty studyjnej połączonej ze zwiedzaniem - UMWW 3. Organizacja cyklicznych imprez okolicznościowych (Dzień Kobiet, Dzień Dziecka) - Gmina/UMWW					

**Podpisy przedstawicieli Grupy Odnowy Wsi:
uczestniczących w przygotowaniu dokumentu:**

**Izabela Kacperska, Karolina Minichowska,
Aleksandra Kacperska, Elżbieta Wawrzyniak,
Joanna Musiał**

Podpis moderatora odnowy wsi:

Maria Nowak, Magdalena Fabiniak

Załączniki:

- 1. Listy obecności na warsztatach sołeckich**
- 2. Oświadczenia w sprawie zgody na wykorzystanie wizerunku uczestników warsztatów**
- 3. Dokumentacja zdjęciowa z przeprowadzonej wizji terenowej oraz warsztatów sołeckich (płyta CD lub inny równoważny nośnik elektroniczny).**