


PROJEKT
STAŁEJ ORGANIZACJI RUCHU

UL. KOLEJOWEJ W M. GRZEGORZEW

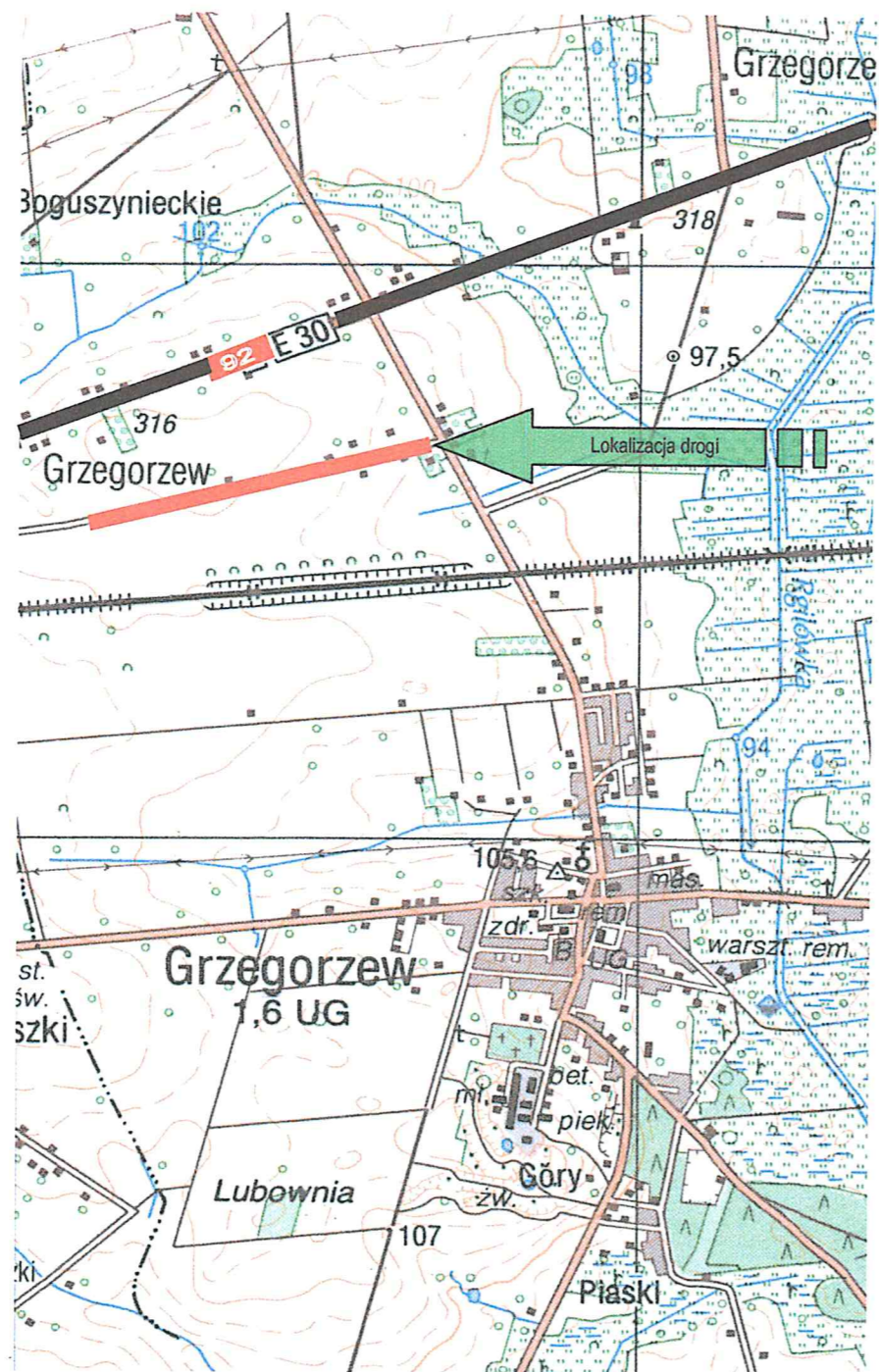
PO PRZEBUDOWIE NAWIERZCHNI

<i>Imię i nazwisko projektanta:</i>	<i>Nr. uprawnień projektowych:</i>	<i>Podpis:</i>
Marek Rosiński	GP 7342 / 177 / 94	

EGZEMPLARZ NR **2/3**

DATA OPRACOWANIA

Kwiecien 2019 r.



PROJEKT STAŁEJ ORGANIZACJI RUCHU

Temat:	Przebudowa drogi gminnej
Branża:	Drogowa
Lokalizacja:	m. Grzegorzew- ul. Kolejowa, pow. Kolski
Treść rys.	Plan orientacyjny
Zamawiający:	Gmina Grzegorzew, 62-640 Grzegorzew, ul. Plac 1000-lecia PP

KARTA ZATWIERDZENIA PROJEKTU

ZATWIERDZAJĄCY:

STAROSTA POWIATU KOLSKIEGO

Zatwierdza/nie zatwierdza* przedstawiony projekt z uwagami/bez uwag*

1. Należy uwzględnić wydłużenie linii P-4 „podwójna ciągła” do długości min. 20,00m – połączenie z oznakowaniem skrzyżowania z drogą powiatową nr 3199P (ul. Toruńska).
2. Projektowane oznakowanie należy lokalizować na drogach publicznych zgodnie z określonymi warunkami w rozporządzenia Ministra Infrastruktury z dnia 3 lipca 2003r. w sprawie szczegółowych warunków technicznych dla znaków i sygnałów drogowych oraz urządzeń bezpieczeństwa ruchu drogowego i warunków ich umieszczania na drogach (załączniki 1-4 do rozporządzenia Dz. U. Nr 220, poz. 2181 z dnia 23 grudnia 2003r. z późn. zm.).
3. Obliguje się inwestora do pisemnego powiadomienia Organu Zarządzającego Ruchem o terminie wyniesienia w terenie kompletnego i zgodnego z niniejszym projektem oznakowania stałego pod rygorem utraty ważności zatwierdzonej organizacji ruchu zgodnie z § 12 pkt. 4 Rozporządzenia Ministra Infrastruktury z dnia 23 września 2003r. w sprawie szczegółowych warunków zarządzania ruchem na drogach oraz wykonywania nadzoru nad tym zarządzeniem (Dz. U. z 2017, poz. 784 ze zm.).

Projekt zaewidencjonowano pod nr

ZRT 7120-50/2019

Projekt ważny do dnia *stała organizacja ruchu (termin wprowadzenia to*
02.09.2019r.)

INSPEKTOR
ds. zarządzania ruchem na drogach
i organizacji transportu
Starostwo Wojtyśtaś

(podpis i pieczętka inspektora ds. zarządzania ruchem na drogach)

STAROSTWO POWIATOWE
w KOLE
ul. Sienkiewicza 21/23
62-800 KOLE
tel. (063) 26 17 835
20 29 029

(pieczętka ogólna)
* niepotrzebne skreślić

11.04.2019r.
(data)

STAROSTA
Robert Krowdzowski

(podpis i pieczętka Starosty Kolskiego)

Wniosek

Proszę o zaopiniowanie projektu organizacji ruchu w ulicy Kolejowej w m. Grzegorzew po wykonaniu przebudowy nawierzchni .



.....
podpis

Urząd Gminy w Grzegorzewie opiniuje projekt organizacji ruchu bez uwag z uwagami:

.....
.....
.....
BEZ UWAG

.....
WÓJT GMINY

Bożena Dominiak
.....

Podpis

NO. DU 2018/1
.....
Data

OPIS TECHNICZNY

ZAKRES OPRACOWANIA PROJEKTU

Projekt niniejszy obejmuje stałą organizację ruchu ulicy Kolejowej w m. Grzegorzew po wykonaniu przebudowy nawierzchni i jest integralną częścią projektu budowlanego na przebudowę nawierzchni ulicy Kolejowej w m. Grzegorzew .

PODSTAWA OPRACOWANIA PROJEKTU

- Wizja w terenie
- Rozporządzenie MT i GM oraz SW z dnia 31 lipca 2002 w sprawie znaków i sygnałów drogowych (Dz.U.nr.170 poz.1393 z dnia 12 października 2002 roku.
- Prawo o ruchu drogowym Dziennik Ustaw nr. 108 z dnia 20 czerwca 2005 r.
- Rozporządzenie Ministra Infrastruktury z dnia 23-10-2003 w sprawie szczegółowych warunków zarządzania ruchem na drogach, oraz wykonaniem nadzoru nad tym zarządzeniem Dz.U nr 177 poz. 1729 z dnia 14 października 2003 r .
- Rozporządzenie Ministra Infrastruktury z dnia 3 lipca 2003 w sprawie szczegółowych warunków technicznych dla znaków i sygnałów drogowych oraz urządzeń bezpieczeństwa ruchu drogowego i warunków ich umieszczania na drogach Dziennik Ustaw nr 220, poz.2181 z dnia 23 grudnia 2003r..

OBIEKT PROJEKTU

Pas drogowy ulicy Kolejowej w m. Grzegorzew – obiekt znajduje się w terenie niezabudowanym. Zabudowę stanowią budynki jednorodzinne. Część gruntów przyległych niezabudowanych to przede wszystkim działki budowlane i pola uprawne.


ZAKRES PROJEKTU

- Uzyskanie opinii Zarządu Drogi.
- Uzyskanie zatwierdzenia projektu przez organ zarządzający ruchem.
- Wprowadzenie zmian w organizacji ruchu ulicy Kolejowej w m. Grzegorzew.




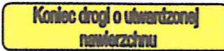
W chwili obecnej w pasie drogowym ulicy Kolejowej oznakowane jest skrzyżowanie z drogą powiatową znakiem A-7. Po wykonaniu przebudowy nawierzchni projektuje się wprowadzenie oznakowania pionowego ograniczającego prędkość oraz ostrzeżenie o końcu ulicy o utwardzonej nawierzchni. Do oznakowania należy stosować wyłącznie znaki drogowe o wymiarach średnich i na tłach odblaskowych.


Znaki należy zamontować na słupkach koloru szarego o średnicy 63 mm. Wysokość umieszczenia dolnej krawędzi znaku od pobocza **2,00 m** .

Odległość krawędzi bocznej tablicy znaku od krawędzi jezdni **0,5-2,0 m** .


.....
Podpis

Wykaz znaków pionowych

Lp	Lico znaku	Symbol znaku	Opis znaku	Jedn.	Ilość
1	2	3	4	5	6
1.		A-12a	obustronne zwężenie jezdni	szt	1
2.		A-30	inne niebezpieczeństwa	szt	1
3.		B-33(60)	Ograniczenie oredkości	szt	2
4.		T-1	Tabliczka do znaków drogowych	szt	1


.....
podpis


WOJ. WIELKOPOLSKIE
 POWIAT Grzegorzew
 Gmina Grzegorzew
 MAPA ZASADNICZA
 SKALA 1:1000
 nr sekcji 425 331.022

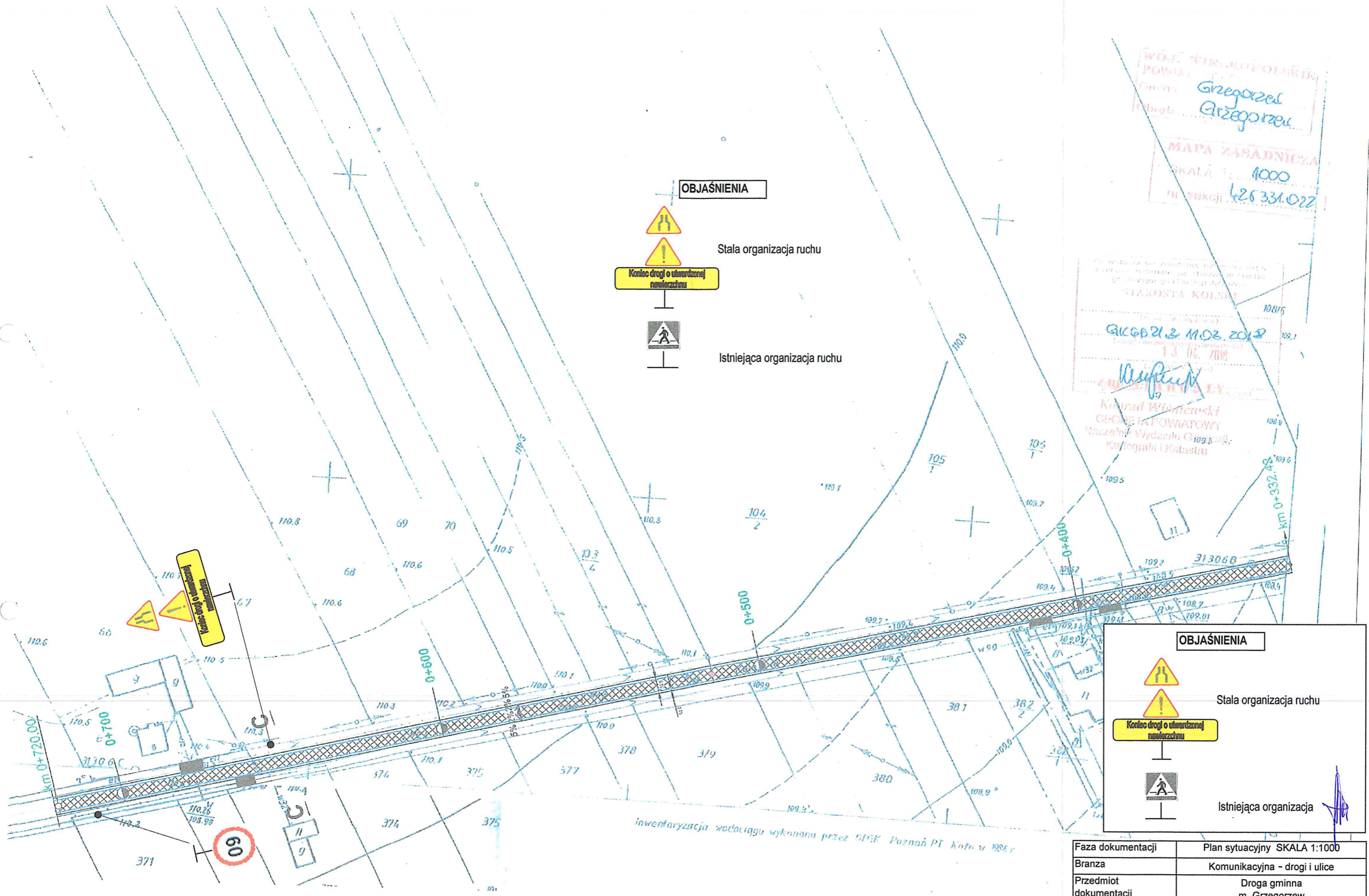
STAROSTA KOLSKI
 10015
 GICGB.21.2.103.2012
 13.04.2012
 Karol Winiarski
 GEOMETRA POWIATOWY
 Nauczeln. Wydziału Geodezji,
 Kartografii i Katastru

OBJAŚNIENIA

-  Stala organizacja ruchu
-  Koniec drogi o utwardzonej nawierzchni
-  Istniejąca organizacja ruchu

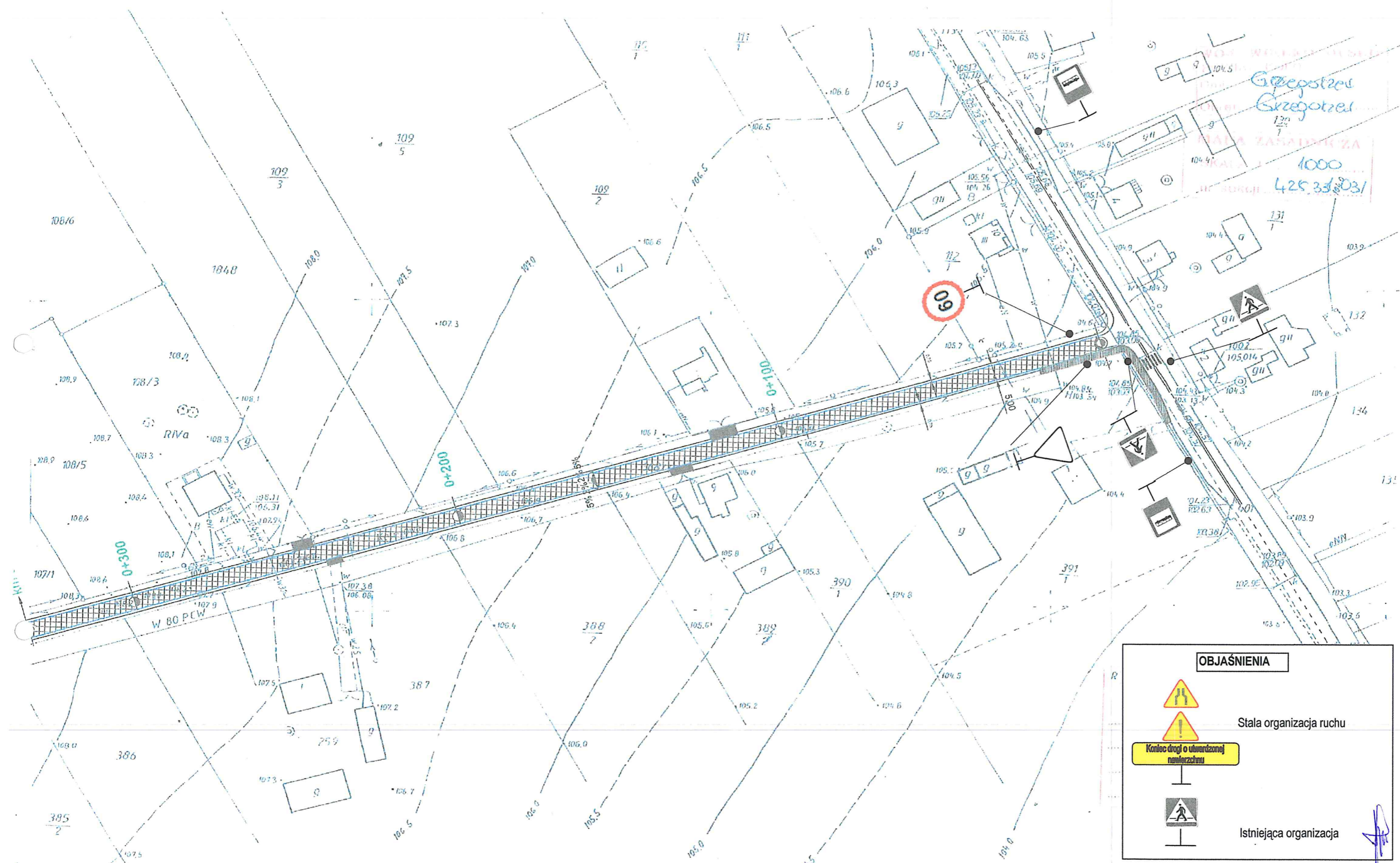
OBJAŚNIENIA

-  Stala organizacja ruchu
-  Koniec drogi o utwardzonej nawierzchni
-  Istniejąca organizacja



inventaryzacja wodociągu wykonana przez GIKK Poznań PI Koło w 1988 r.

Faza dokumentacji	Plan sytuacyjny SKALA 1:1000
Branża	Komunikacyjna - drogi i ulice
Przedmiot dokumentacji	Droga gminna m. Grzegorzew
Zakres dokumentacji	Stala organizacja ruchu
Zamawiający	Gmina Grzegorzew
Projektował	Marek Rosiński Rys nr 2



OBJAŚNIENIA






Stala organizacja ruchu

Koniec drogi o utwardzonej nawierzchni

Istniejąca organizacja

Faza dokumentacji	Plan sytuacyjny SKALA 1:1000
Branża	Komunikacyjna - drogi i ulice
Przedmiot dokumentacji	Droga gminna m. Grzegorzew
Zakres dokumentacji	Stala organizacja ruchu
Zamawiający	Gmina Grzegorzew
Projektował	Marek Rosiński Rys nr 1