

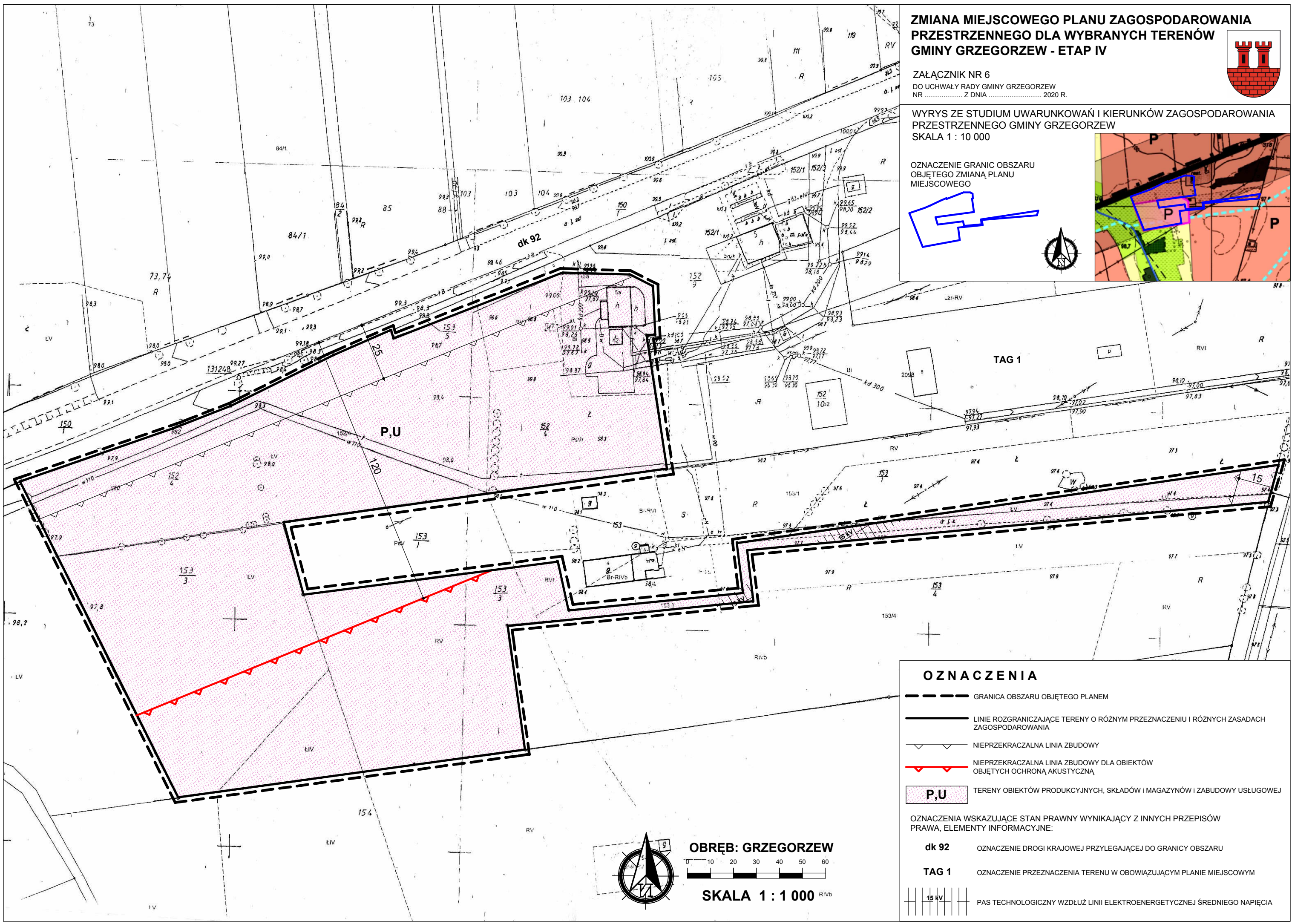
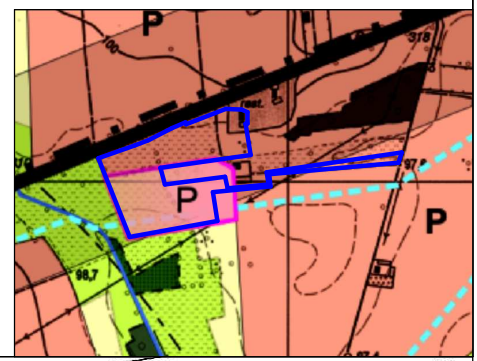
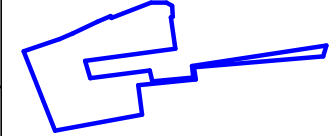
ZMIANA MIEJSCOWEGO PLANU ZAGOSPODAROWANIA PRZESTRZENNEGO DLA WYBRANYCH TERENÓW GMINY GRZEGORZEW - ETAP IV



ZAŁĄCZNIK NR 6
DO UCHWAŁY RADY GMINY GRZEGORZEW
NR Z DNIA 2020 R.

WYRYS ZE STUDYUM UWARUNKOWAŃ I KIERUNKÓW ZAGOSPODAROWANIA PRZESTRZENNEGO GMINY GRZEGORZEW
SKALA 1 : 10 000

OZNACZENIE GRANIC OBSZARU OBJĘTEGO ZMIANĄ PLANU MIEJSCOWEGO



OZNACZENIA

- GRANICA OBSZARU OBJĘTEGO PLANEM
 - LINIE ROZGRANICZAJĄCE TERENY O RÓŻNYM PRZEZNACZENIU I RÓŻNYCH ZASADACH ZAGOSPODAROWANIA
 - NIEPRZEKRACZALNA LINIA ZBUDOWY
 - NIEPRZEKRACZALNA LINIA ZBUDOWY DLA OBJĘTYCH OCHRONĄ AKUSTYCZNĄ
 - P,U** TERENY OBJĘTYCH PRODUKCyjnych, SKŁADÓW I MAGAZYNÓW I ZABUDOWY USŁUGOWEJ
- OZNACZENIA WSKAZUJĄCE STAN PRAWNY WYNIKAJĄCY Z INNYCH PRZEPISÓW PRAWA, ELEMENTY INFORMACYJNE:
- dk 92** OZNACZENIE DROGI KRAJOWEJ PRZYLEGAJĄCEJ DO GRANICY OBSZARU
 - TAG 1** OZNACZENIE PRZEZNACZENIA TERENU W OBOWIĄZUJĄCYM PLANIE MIEJSCOWYM
 - 15 kV** PAS TECHNOLOGICZNY WZDŁUŻ LINII ELEKTROENERGETYCZNEJ ŚREDNIEGO NAPIĘCIA



OBRĘB: GRZEGORZEW
0 10 20 30 40 50 60
SKALA 1 : 1 000 RIVb