
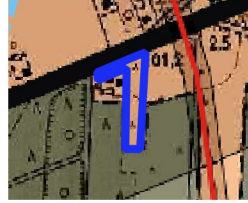


ZMIANA MIEJSCOWEGO PLANU ZAGOSPODAROWANIA PRZESTRZENNEGO DLA WYBRANYCH TERENÓW GMINY GRZEGORZEW - ETAP VI

ZAŁĄCZNIK NR 2 DO UCHWAŁY NR
RADY GMINY GRZEGORZEW Z DNIA

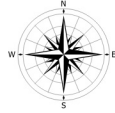


WYRYS ZE STUDIUM UWARUNKOWAŃ I KIERUNKÓW ZAGOSPODAROWANIA PRZESTRZENNEGO GMINY GRZEGORZEW



1

SKALA 1:10 000




OZNACZENIE GRANIC OBSZARU OBJĘTEGO ZMIANĄ PLANU MIEJSCOWEGO

OBRĘB BARŁOGI

Skala 1 : 1 000

0 10 20 30 40 50 m



OZNACZENIA

- GRANICA OBSZARU OBJĘTEGO PLANEM
 - LINIE ROZGRANICZAJĄCE TERENY O RÓŻNYM PRZEZNACZENIU I RÓŻNYCH ZASADACH ZAGOSPODAROWANIA
 - NIEPRZEKRACZALNE LINIE ZABUDOWY
 - 1MN** TERENY ZABUDOWY MIESZKANIOWEJ JEDNORODZINNEJ
 - KDW** TERENY DRÓG WEWNĘTRZNYCH
- OZNACZENIA WSKAZUJĄCE STAN PRAWNY WYNIKAJĄCY Z INNYCH PRZEPISÓW PRAWA, ELEMENTY INFORMACYJNE
- dk92** OZNACZENIE DROGI KRAJOWEJ PRZYLEGAJĄCEJ DO GRANICY OBSZARU
 - PAS TECHNOLOGICZNY WZDŁUŻ LINII ELEKTROENERGETYCZNEJ NISKIEGO NAPIĘCIA 0.4kV

