


ZMIANA MIEJSCOWEGO PLANU ZAGOSPODAROWANIA PRZESTRZENNEGO DLA WYBRANYCH TERENÓW GMINY GRZEGORZEW - ETAP VI A

ZAŁĄCZNIK NR 7 DO UCHWAŁY NR
RADY GMINY GRZEGORZEW Z DNIA

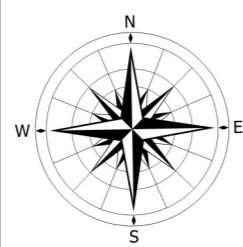


WYRYS ZE STUDIUM UWARUNKOWAŃ I KIERUNKÓW ZAGOSPODAROWANIA PRZESTRZENNEGO GMINY GRZEGORZEW



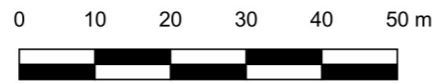
OZNACZENIE GRANIC OBSZARU OBJĘTEGO ZMIANĄ PLANU MIEJSCOWEGO

SKALA 1:10 000



OBRĘB GRODNA

Skala 1 : 1 000



OZNACZENIA

- GRANICA OBSZARU OBJĘTEGO PLANEM
 - LINIE ROZGRANICZAJĄCE TERENY O RÓŻNYM PRZEZNACZENIU I RÓŻNYCH ZASADACH ZAGOSPODAROWANIA
 - NIEPRZEKRACZALNE LINIE ZABUDOWY
 - 1MN** TERENY ZABUDOWY MIESZKANIOWEJ JEDNORODZINNEJ
 - RM** TERENY ZABUDOWY ZAGRODOWEJ W GOSPODARSTWACH ROLNYCH, HODOWLANYCH I OGRODNICZYCH
 - R** TERENY ROLNICZE
 - WS** WODY POWIERZCHNIOWE-STAW
- OZNACZENIA WSKAZUJĄCE STAN PRAWNY WYNIKAJĄCY Z INNYCH PRZEPISÓW PRAWA, ELEMENTY INFORMACYJNE
- dp3434P OZNACZENIE DROGI POWIATOWEJ PRZYLEGAJĄCEJ DO GRANICY OBSZARU
 - dg494036P OZNACZENIE DROGI GMINNEJ PRZYLEGAJĄCEJ DO GRANICY OBSZARU
 - PAS TECHNOLOGICZNY WZDŁUŻ LINII ELEKTROENERGETYCZNEJ NISKIEGO NAPIĘCIA 0,4kV

