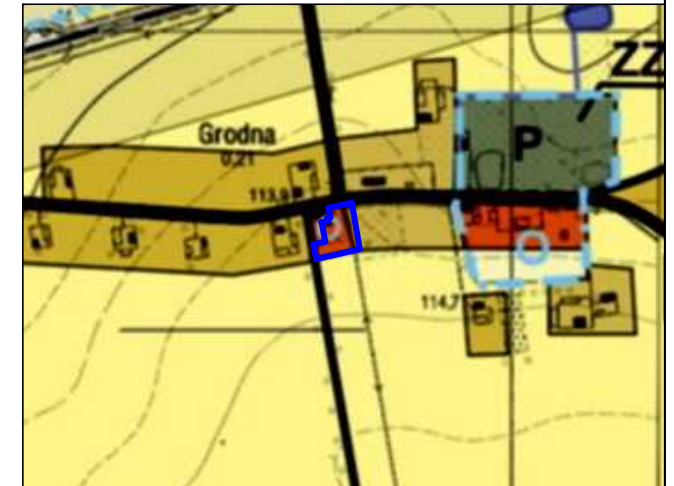


# ZMIANA MIEJSCOWEGO PLANU ZAGOSPODAROWANIA PRZESTRZENNEGO DLA WYBRANYCH TERENÓW GMINY GRZEGORZEW - ETAP IB

ZAŁĄCZNIK NR 5  
DO UCHWAŁY RADY GMINY GRZEGORZEW  
NR.....Z DNIA.....





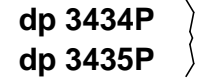

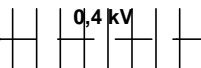
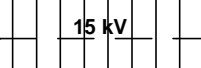
## WYRYS ZE STUDIUM UWARUNKOWAŃ I KIERUNKÓW ZAGOSPODAROWANIA PRZESTRZENNEGO GMINY GRZEGORZEW SKALA 1 : 10 000



OZNACZENIE GRANIC OBSZARU OBJĘTEGO ZMIANĄ PLANU MIEJSCOWEGO



### OZNACZENIA

-  GRANICA OBSZARU OBJĘTEGO PLANEM
  -  LINIE ROZGRANICZAJĄCE TERENY O RÓŻNYM PRZEZNACZENIU I RÓŻNYCH ZASADACH ZAGOSPODAROWANIA
  -  NIEPRZEKRACZALNA LINIA ZBUDOWY
  -  TERENY ZABUDOWY USŁUGOWEJ
- OZNACZENIA WSKAZUJĄCE STAN PRAWNY WYNIKAJĄCY Z INNYCH PRZEPISÓW PRAWA, ELEMENTY INFORMACYJNE:
-  **dp 3434P**  
**dp 3435P** } OZNACZENIA DRÓG POWIATOWYCH PRZYLEGAJĄCYCH DO GRANIC OBSZARU
  -  **dg 494026P** OZNACZENIE DROGI GMINNEJ PRZYLEGAJĄCEJ DO GRANIC OBSZARU
  -  **0,4 kV** PAS TECHNOLOGICZNY WZDŁUŻ LINII ELEKTROENERGETYCZNEJ NISKIEGO NAPIĘCIA
  -  **15 kV** PAS TECHNOLOGICZNY WZDŁUŻ LINII ELEKTROENERGETYCZNEJ ŚREDNIEGO NAPIĘCIA

