
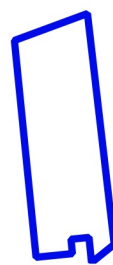
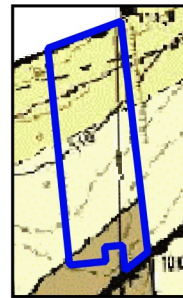


# ZMIANA MIEJSCOWEGO PLANU ZAGOSPODAROWANIA PRZESTRZENNEGO DLA WYBRANYCH TERENÓW GMINY GRZEGORZEW - ETAP VII

ZAŁĄCZNIK NR 1 DO UCHWAŁY NR VI/27/2024 RADY GMINY GRZEGORZEW Z DNIA 24 WRZEŚNIA 2024 R.



### WYRYS ZE STUDYUM UWARUNKWAŃ I KIERUNKÓW ZAGOSPODAROWANIA PRZESTRZENNEGO GMINY GRZEGORZEW



SKALA 1:10 000

OZNACZENIE GRANIC OBSZARU OBJĘTEGO PLANEM

OZNACZENIA

- M - TERENY O DOMINUJĄCEJ FUNKCJI ZABUDOWY ZAGRODOWEJ, ZABUDOWY MIESZKANIOWEJ JEDNORODZINNEJ, ZABUDOWY REKREACYJNEJ
- R - TERENY UPRAW ROLNYCH ZE WSKAZANIEM GLEB NAJWYŻSZYCH KLAS

### OZNACZENIA ELEMENTÓW ZAGOSPODAROWANIA PRZESTRZENNEGO

- GRANICA OBSZARU OBJĘTEGO PLANEM
- LINIE ROZGRANICZAJĄCE TERENY O RÓŻNYM PRZEZNACZENIU I RÓŻNYCH ZASADACH ZAGOSPODAROWANIA
- NIEPRZEKACZALNE LINIE ZABUDOWY
- 1PEF** - TEREN ELEKTROWNI SŁONECZNEJ
- OZNACZENIA INFORMACYJNE
- PAS TECHNOLOGICZNY WZDŁUŻ LINII ELEKTROENERGETYCZNEJ ŚREDNIEGO NAPIĘCIA 15 KV
- dg493517P - OZNACZENIE DROGI GMINNEJ PRZYLEGAJĄCEJ DO GRANICY OBSZARU

MAPA ZASADNICZA ORAZ EWIDENCYJNA POZYSKANA ZE STAROSTWA POWIATOWEGO W KOLE

### OBRĘB BOGUSZYNIEC

0 10 20 30 40 50 m



Skala 1 : 1 000



UKŁAD WSPÓLRZĘDNYCH: PL-2000(6)

