


ZMIANA MIEJSCOWEGO PLANU ZAGOSPODAROWANIA PRZESTRZENNEGO DLA WYBRANYCH TERENÓW GMINY GRZEGORZEW - ETAP VII



ZAŁĄCZNIK NR 7 DO UCHWAŁY NR VI/27/2024 RADY GMINY GRZEGORZEW Z DNIA 24 WRZEŚNIA 2024 R.


MAPA ZASADNICZA ORAZ EWIDENCYJNA POZYSKANA ZE STAROSTWA POWIATOWEGO W KOLE

OBRĘB GRZEGORZEW

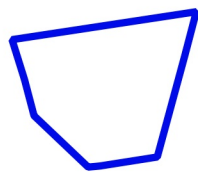
0 10 20 30 40 50 m

Skala 1 : 1 000

UKŁAD WSPÓŁRZĘDNYCH: PL-2000(6)



WYRYS ZE STUDIUM UWARUNKOWAŃ I KIERUNKÓW ZAGOSPODAROWANIA PRZESTRZENNEGO GMINY GRZEGORZEW



OZNACZENIA

- R - TERENY UPRAW ROLNYCH ZE WSKAZANIEM GLEB NAJWYŻSZYCH KLAS
- P - TERENY O DOMINUJĄCEJ FUNKCJI PRZEMYSŁOWEJ, BAZ I SKŁADÓW ORAZ USŁUG

SKALA 1:10 000



OZNACZENIE GRANIC OBSZARU OBJĘTEGO PLANEM

OZNACZENIA ELEMENTÓW ZAGOSPODAROWANIA PRZESTRZENNEGO



GRANICA OBSZARU OBJĘTEGO PLANEM



LINIE ROZGRANICZAJĄCE TERENY O RÓŻNYM PRZEZNACZENIU I RÓŻNYCH ZASADACH ZAGOSPODAROWANIA



NIEPRZEKRACZALNE LINIE ZABUDOWY



TEREN ELEKTROWNI SŁONECZNEJ



GRANICE STREFY OCHRONY KONSERWATORSKIEJ ZE WIDENCJONOWANYCH STANOWISK ARCHEOLOGICZNYCH

