




OZNACZENIA

-  GRANICA OBSZARU OBJĘTEGO PLANEM
-  LINIE ROZGRANICZAJĄCE TERENY O RÓŻNYM PRZEZNACZENIU I RÓŻNYCH ZASADACH ZAGOSPODAROWANIA
-  NIEPRZEKRACZALNE LINIE ZBUDOWY

MN TERENY ZABUDOWY MIESZKANIOWEJ JEDNORODZINNEJ

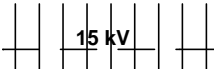
KDW TERENY DRÓG WEWNĘTRZNYCH


KD-D TERENY DRÓG PUBLICZNYCH KLASY DROGI DOJAZDOWEJ

CAŁY TEREN ZNAJDUJE SIĘ W STREFIE OCHRONY KONSERWATORSKIEJ ZE WIDOCZNYMI STANOWISKAMI ARCHEOLOGICZNYMI


OZNACZENIA WSKAZUJĄCE STAN PRAWNY WYNIKAJĄCY Z INNYCH PRZEPISÓW PRAWA, ELEMENTY INFORMACYJNE:

dp 3403P OZNACZENIE DROGI POWIATOWEJ PRZYLEGAJĄCEJ DO GRANIC OBSZARU

 PAS TECHNOLOGICZNY WZDŁUŻ LINII ELEKTROENERGETYCZNEJ ŚREDNIEGO NAPIĘCIA

 GRANICA STREFY OCHRONNEJ ELEKTROWNI WIATROWEJ

ZMIANA MIEJSCOWEGO PLANU ZAGOSPODAROWANIA PRZESTRZENNEGO DLA WYBRANYCH TERENÓW GMINY GRZEGORZEW - ETAP IB


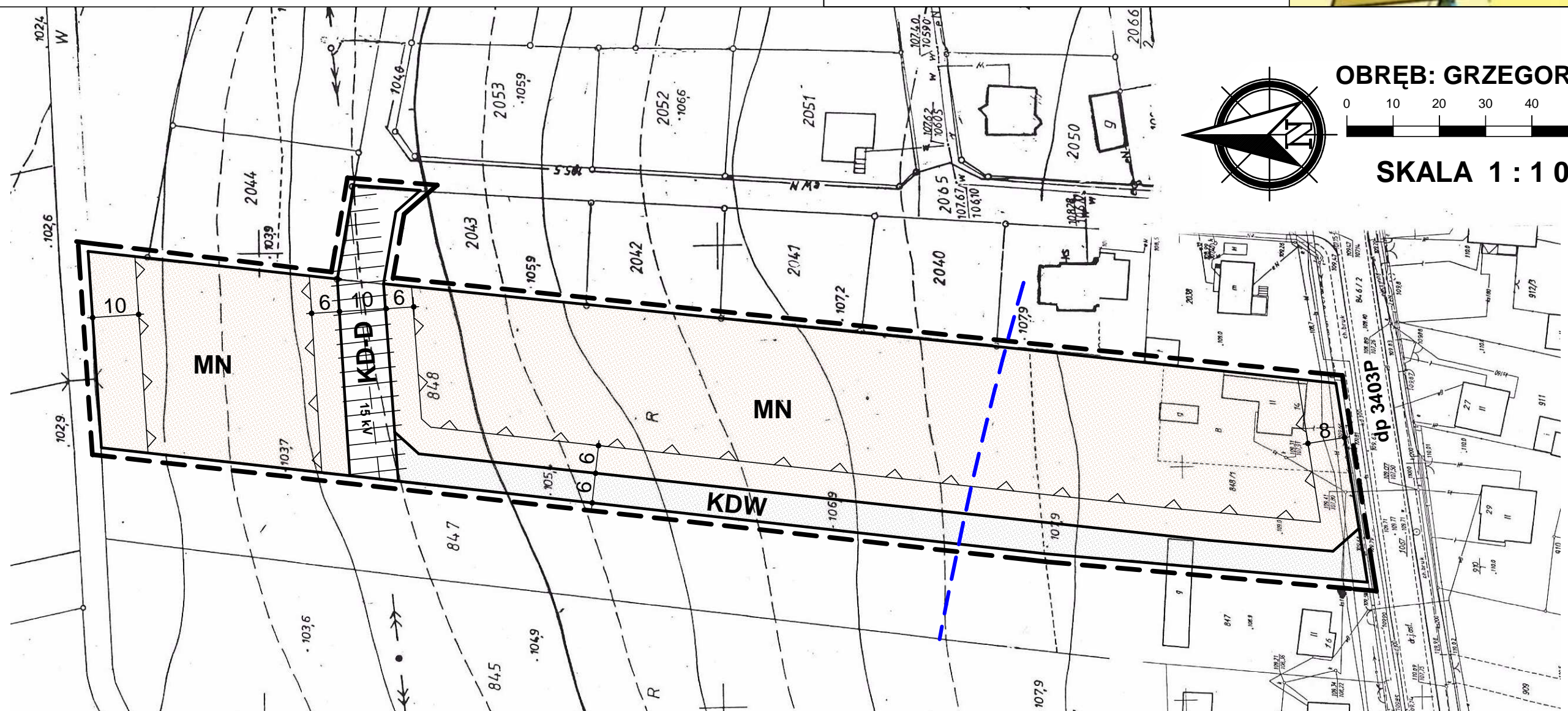
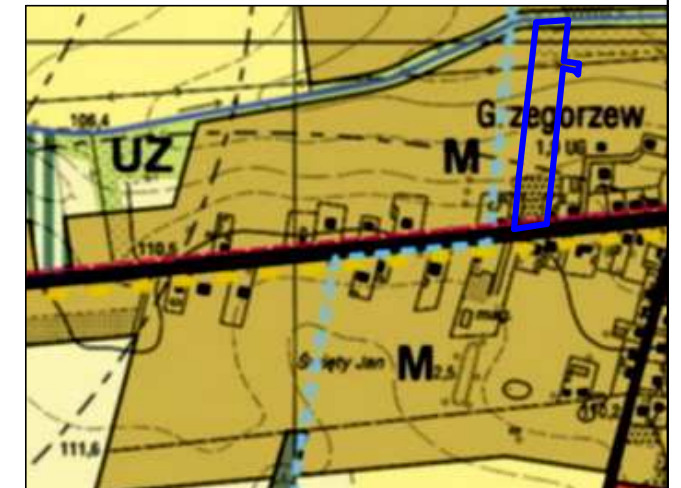


ZAŁĄCZNIK NR 2
DO UCHWAŁY RADY GMINY GRZEGORZEW
NR..... Z DNIA.....

WYRYS ZE STUDIUM UWARUNKOWAŃ I KIERUNKÓW ZAGOSPODAROWANIA PRZESTRZENNEGO GMINY GRZEGORZEW
SKALA 1 : 10 000



OZNACZENIE GRANIC OBSZARU OBJĘTEGO ZMIANĄ PLANU MIEJSCOWEGO



OBRĘB: GRZEGORZEW
0 10 20 30 40 50 60
SKALA 1 : 1 000