

**UCHWAŁA NR XXXII/206/2021
RADY GMINY GRZEGORZEW**

z dnia 8 czerwca 2021 r.

**w sprawie przyjęcia „Sołeckiej Strategii Rozwoju Wsi Grodna w Gminie
Grzegorzew”**

Na podstawie art.18 ust. 2 pkt 6 ustawy z dnia 8 marca 1990 r. o samorządzie gminnym (Dz.U. z 2020, poz. 713 z późn.zm.) Rada Gminy Grzegorzew uchwała, co następuje:

§ 1. Przyjmuje się „ **Sołecką Strategię Rozwoju Wsi Grodna w Gminie Grzegorzew** ” stanowiącą załącznik do niniejszej uchwały.

§ 2. Wykonanie uchwały powierza się Wójtowi Gminy Grzegorzew.

§ 3. Uchwała wchodzi w życie z dniem podjęcia.

Przewodniczący Rady
Gminy

Tadeusz Sosnowski



Załącznik do uchwały Nr XXXII/206/2021
Rady Gminy Grzegorzew
z dnia 8 czerwca 2021 r.

SOŁECKA STRATEGIA ROZWOJU WSI GRODNA

w gminie Grzegorzew
na lata 2021-2025

Dokument sporządzony przez przedstawicieli Grupy odnowy wsi:

Tadeusz Kamiński, Elżbieta Konwerska, Monika Walczak, Katarzyna Zając

z udziałem moderatorów:

Marii Nowak i Magdaleny Fabiniak

Styczeń 2021

SPIS TREŚCI

1. WPROWADZENIE	3
2. KARTA DIAGNOZY ZAAWANSOWANIA ODNOWY WSI	4
3. ANALIZA ZASOBÓW	9
4. ANALIZA SWOT	14
5. ANALIZA POTENCJAŁU ROZWOJOWEGO WSI	15
6. WIZJA WSI	17
7. PROGRAM DŁUGOTERMINOWY ODNOWY WSI	18
8. PROGRAM KRÓTKOTERMINOWY ODNOWY WSI na OKRES styczeń 2021 – styczeń 2023	20

*„Połączenie sił to początek,
pozostanie razem to postęp,
wspólna praca to sukces”*

Henry Ford

1. WPROWADZENIE

Solecka Strategia Rozwoju jest efektem pracy mieszkańców Sołectwa Grodna, biorących udział w warsztatach realizowanych w ramach regionalnego programu Urzędu Marszałkowskiego Województwa Wielkopolskiego: „Wielkopolska Odnowa Wsi 2020+”. W ramach programu wspierane są oddolne inicjatywy sołeckie zarówno w zakresie poprawy infrastruktury społecznej, ale także poprawy szeroko rozumianej jakości życia.

Odnowa wsi nie jest możliwa bez zaangażowania mieszkańców, dobrej współpracy sołectwa z gminą i organizacjami pozarządowymi działającymi na jego terenie, odpowiedzialności społeczności lokalnej za wspólnotę oraz solidarnej pracy na rzecz sołectwa. Niezwykle istotna w procesie odnowy wsi jest także umiejętność zidentyfikowania i wykorzystania czynników rozwoju lokalnego, zarówno zasobów ludzkich, przyrodniczych, kulturowych, surowcowych i majątkowych, jak też czynników wyróżniających. Temu służy właśnie proces partycypacyjnego budowania strategii sołeckiej, która ma wyznaczyć metody postępowania zmierzające do poprawy warunków życia mieszkańców, ochrony dziedzictwa kulturowego wsi i zachowania jej tożsamości. Strategia jest drogą do wytyczonego celu, stanu jaki zamierza osiągnąć sołectwo w określonej perspektywie czasowej. Jej celem jest skoordynowanie działań, właściwe ich zaplanowanie i wykorzystanie potencjału rozwojowego sołectwa, jego specyfiki i niepowtarzalnych walorów, przy jednoczesnym zachowaniu tożsamości i wartości związanych z życiem na wsi.

W procesie pracy nad strategią zrealizowane zostały następujące zadania:

- przeprowadzono wizję lokalną celem poznania zasobów sołectwa i zapoznania z grupą odnowy wsi;
- dokonano analizy zasobów i ustalono cechy wyróżniające;
- przeprowadzono analizę SWOT sołectwa i analizę potencjału rozwojowego;
- sformułowano wizję hasłową i opisową wsi oraz opracowano listę kluczowych zadań do realizacji w horyzoncie: krótkoterminowym oraz długoterminowym.

2. KARTA DIAGNOZY ZAAWANSOWANIA ODNOWY WSI wraz ze sprawozdaniem z wizji w terenie

Gmina: Grzegorzew

Sołectwo: Grodna

Liczba mieszkańców: 209

Faza odnowy	Zakres działań	*	Rozwój organizacyjny	*	Sterowanie rozwojem	*
	brak działań		istnieje tylko rada sołecka		brak planowania działań w wymiarze całej wsi	
	działania fragment. lub dotyczące wąskiej grupy		rozproszone działanie organizacji			
A Inicjalna	działania spontaniczne		zawiązana grupa odnowy wsi	X	opracowanie planu i programu odnowy dla całej wsi	
	porządkowanie wsi					
	projekty startowe (z programu krótkoterminowego)	X	podejmuje się kroki na rzecz skoordynowania działań organizacji we wsi	X	planowanie w krótkim horyzoncie czasowym	X
	przekonywanie mieszkańców do idei odnowy wsi i integrowanie wokół pierwszych przedsięwzięć	X				

B Początkowa	różnorodne projekty (z programu długoterminowego) nastawione na usunięcie podstawowych barier i zaspokojenie głównych potrzeb		liczna grupa odnowy wsi (skupia przedstawicieli organizacji i instytucji)	systematyczne planowanie działań, (np. roczne plany rzeczowo-finansowe, kalendarze imprez)	
			związane stowarzyszenie na rzecz rozwoju (odnowy) wsi	wykorzystywanie gminnych instrumentów wsparcia	X
	pobudzenie mieszkańców do odnowy własnych posesji	X	skoordynowane działanie organizacji obecnych we wsi	proste instrumenty komunikacji wewnętrznej	
C Zaawansowana	projekty jakościowo zmieniające kluczowe obszary życia oraz kształtujące strukturę wsi		„koalicja” organizacji i instytucji na rzecz odnowy wsi	projektowanie działań (projekty)	
				pozyskiwanie środków zewnętrznych	
	projekty wyróżniające wieś, kształtuje się centrum wiejskie		liczne stowarzyszenie odnowy wsi	systematyczne planowanie rozwoju (aktualizowanie planu i programu odnowy wsi)	
	powszechne zaangażowanie mieszkańców w projekty publiczne		animacja aktywności poszczególnych grup mieszkańców	rozwinięta komunikacja wewnętrzna	
powszechna odnowa prywatnych posesji		promocja wsi			

D Całościowa	lokalnie oraz regionalnie powiązane ze sobą projekty wywołujące efekt synergiczny (nacisk na tworzenie miejsc pracy)		stowarzyszenie odnowy wsi instytucją rozwoju lokalnego (Centrum Aktywności Lokalnej)		kompleksowe i szczegółowe planowanie przestrzenne	
	ukształtowane „centrum wiejskie”		rozwój wsi oparty na aktywności kluczowych grup mieszkańców (rolników, przedsiębiorców, młodzieży, kobiet) i stowarzyszeń		powszechny udział grup mieszkańców w strategicznym planowaniu rozwoju	
	świadome kształtowanie czynników rozwoju (np. wykorzystania odnawialnych energii)			rozwinięta promocja oraz komunikacja z otoczeniem		
	projekty kreujące „wieś tematyczną”			instrumenty wsparcia działań prywatnych		
	dostosowanie projektów prywatnych do programu odnowy wsi					

Wstaw X gdy spełnia warunek

Sprawozdanie z wizji w terenie

Wizję lokalną przeprowadzono w sołectwie Grodna w dniu: 28.10.2020r.

Uczestnicy: Tadeusz Kamiński

Grodna to wieś położona w województwie wielkopolskim, w powiecie kolskim, w gminie Grzegorzew. Znajduje się około 7 km w kierunku północno - wschodnim od Grzegorzewa.

Wieś typowo rolnicza, położona w bezpośrednim sąsiedztwie skrzyżowania tras kolejowych Gdynia – Katowice i Poznań - Warszawa.

W drugiej połowie XVI wieku Grodna była wsią szlachecką położoną w powiecie łęczyckim województwa łęczyckiego. W okresie II Rzeczypospolitej, do 1921 r. właścicielem majątku Grodna był Stefan Karłowski (1863–1946), a później jego syn Witold Karłowski (1896–1959). Na skutek reformy rolnej majątek Karłowskich został rozparcelowany w 1945 r. Obecnie znajduje się tu 100-letni młyn oraz budynki pofolwarczne . Ponadto na terenie wsi są dwa krzyże przydrożne przy których odbywają się nabożeństwa majowe.

W miejscowości działa Koło Gospodyń Wiejskich zarejestrowane w ARiMR, natomiast infrastrukturę publiczną stanowi świetlica wiejska z rozległym ogrodzonym terenem. Mieszkańcy spotykają się na imprezach organizowanych przez KGW. Wieś charakteryzuje się dobrą infrastrukturą drogową.

Z przeprowadzonej wizji w terenie sporządzono dokumentację fotograficzną.

Data: 28.10.2020

Sporządziły: Maria Nowak i Magdalena Fabiniak

Zdjęcia



6



3. ANALIZA ZASOBÓW

Celem analizy zasobów jest określenie posiadanych zasobów zarówno ludzkich, przyrodniczych, kulturowych, surowcowych i majątkowych, jak też czynników wyróżniających, które można obecnie, bądź w przyszłości wykorzystać w realizacji przedsięwzięć zmierzających do odnowy wsi.

ANALIZA ZASOBÓW – część I					
RODZAJ ZASOBU*		Opis (nazwanie) zasobu jakim wieś dysponuje	Znaczenie zasobu (odpowiednio wstaw X)		
			MAŁE	DUŻE	WYRÓŻNIAJĄCE
PRZYRODNICZY	walory krajobrazu, rzeźby terenu	Teren nizinny, pola uprawne		X	
	stan środowiska	Stan środowiska dobry, czyste powietrze		X	
	walory klimatu	Klimat umiarkowany	X		
	walory szaty roślinnej	Rośliny uprawne, małe zadrzewienie		X	
	cenne przyrodniczo obszary lub obiekty	Pozostałość parku dworskiego, kasztanowce, lipy, cis			X
	świat zwierzęcy (ostoje, siedliska)	Dziki, sarny, lisy, bażanty, zające, krety, kuropatwy	X		
	wody powierzchniowe (cieki, rzeki, stawy)	Staw dworski		X	
	wody podziemne				

	gleby	Dobre III-IV klasa			X
	kopaliny				
	walory geotechniczne				
KULTUROWY	walory architektury	Rujny pałacu, kompleks folwarczny, młyn, krzyże przydrożne, kapliczki wotywnie „Koszary”		X	
	walory przestrzeni wiejskiej publicznej	Świetlica wiejska, teren przy świetlicy		X	
	walory przestrzeni wiejskiej prywatnej	Zadbane posesje, zabudowa zwarta typowo wiejska		X	
	zabytki i pamiątki historyczne	Zabudowania folwarczne „Koszary”, młyn, ruiny dworu, oficyna dworska		X	
	osobliwości kulturowe				
	miejsca, osoby i przedmioty kultu	Krzyże przydrożne		X	
	święta, odpusty, pielgrzymki	Odpust parafialny Wniebowzięcia NMP, św. Izydora, asysta podczas procesji kościelnych	X		
	tradycje, obrzędy, gwara	Spotkania integracyjne, obchody świąt		X	
	legendy, podania i fakty historyczne				
	przekazy literackie				
	ważne postacie i przekazy historyczne	Właściciele wsi Witold Karłowski		X	
	specyficzne nazwy	Przysiółek – Grodna Kolonia		X	
specyficzne potrawy					

	dawne zawody				
	zespoły artystyczne, twórcy	Rękodzieło		X	
ANALIZA ZASOBÓW – część II					
RODZAJ ZASOBU		Opis (nazwanie) zasobu jakim wieś dysponuje	Znaczenie zasobu (odpowiednio wstaw X)		
			MAŁE	DUŻE	WYRÓZNIAJĄCE
OBIEKTY I TERENY	działki pod zabudowę mieszkaniową	Prywatne		X	
	działki pod domy letniskowe				
	działki pod zakłady usługowe i przemysł				
	pustostany mieszkaniowe	2 pustostany	X		
	pustostany przemysłowe	Młyn	X		
	tradycyjne nieużytkowane obiekty gospodarskie (stodoły, spichlerze, kuźnie, młyny, itp.)	Kompleks pofolwarczny - prywatny	X		
INFRASTRUKTURA SPOŁECZNA	placze publicznych spotkań, festynów	Teren przy świetlicy		X	
	sale spotkań, świetlice, kluby	Świetlica wiejska		X	
	miejsca uprawiania sportu				
	miejsca rekreacji	Plac przy świetlicy		X	
	ścieżki rowerowe, szlaki turystyczne				
	szkoły				
	przedszkola				
	biblioteki				
	placówki opieki społecznej				
	placówki służby zdrowia				
INFRASTRUKTURA	wodociąg, kanalizacja	Wieś w 100% z wodociągowana		X	
	drogi (nawierzchnia, oznakowanie, oświetlenie)	Drogi asfaltowe oświetlone na terenie całego sołectwa		X	
	chodniki, parkingi				

	sieć telefoniczna i dostępność Internetu	Sieć telefoniczna i internetowa dostępna		X	
	telefonía komórkowa	Ogólnodostępna, różne sieci		X	
	Internet szerokopasmowy	Poprowadzony światłowód, nie wszyscy mieszkańcy korzystają		X	
	transport publiczny: a) kolej (przystanki) b) autobus (przystanki)	a) b) 1 przystanek, autobus szkolny i transport publiczny do Grzegorzewa		X	
	inne	Sąsiedztwo węzła kolejowego		X	

ANALIZA ZASOBÓW – część III

RODZAJ ZASOBU	Opis (nazwanie) zasobu jakim wieś dysponuje	Znaczenie zasobu (odpowiednio wstaw X)			
		MAŁE	DUŻE	WYRÓŻNIAJĄCE	
GOSPODARKA, ROLNICTWO	miejsca pracy (gdzie, ile?)	Gospodarstwa rolne		X	
	znane firmy produkcyjne i zakłady usługowe i ich produkty	Firma logistyczno-transportowa „Marko”			X
	gastronomia				
	miejsca noclegowe				
	gospodarstwa rolne	Gospodarstwa rolne średniej wielkości około 10 ha		X	
	uprawy hodowle	Uprawy zbóż, kukurydzy, hodowla drobiu, bydła mlecznego		X	
	możliwe do wykorzystania odpady produkcyjne				
	zasoby odnawialnych energii	Instalacje fotowoltaiczne na budynkach mieszkalnych, elektrownia wiatrowa		X	

ŚRODKI FINANSOWE I POZYSKIWANIE	środki udostępniane przez gminę i/lub powiat	Fundusz Sołecki			X
	środki wypracowywane	Praca mieszkańców, środki pozyskane przez KGW			X
MIESZKAŃCY (KAPITAŁ SPOŁECZNY I LUDZKI)	autorytety i znane postacie we wsi	Sołtys, przewodnicząca KGW			X
	krajanie znani w regionie, w kraju i zagranicą	Witold Karłowski		X	
	osoby o specyficznej lub ważnej wiedzy i umiejętnościach, m.in. studenci	Lokalni muzycy, rękodzielnicy, kucharka		X	
	przedsiębiorcy, sponsorzy	Lokalni przedsiębiorcy		X	
	osoby z dostępem do Internetu i umiejętnościami informatycznych	Internet ogólnodostępny, studenci	X		
	pracownicy nauki				
	związki i stowarzyszenia	KGW i Rada Sołecka		X	
	kontakty zewnętrzne (np. z mediami)	Współpraca z Gazetą Samorządową		X	
	współpraca zagraniczna i krajowa				
INFORMACJE DOSTĘPNE O WSI	publikatory, lokalna prasa	Przegląd Kolski, wzmianki w Internecie o Witoldzie Karłowskim		X	
	książki, przewodniki				
	strony www	Strona www. Urzędu Gminy	X		

Zasoby – wszelkie elementy materialne i niematerialne wsi i związanego z nią obszaru, które mogą

<p style="text-align: center;">SILNE STRONY (atuty wewnętrzne)</p>	<p style="text-align: center;">SŁABE STRONY (słabości wewnętrzne)</p>
<ol style="list-style-type: none"> 1. Świetlica wiejska. 2. Zadbany plac przy świetlicy. 3. Skrzyżowanie tras kolejowych. 4. Zabytkowy młyn. 5. Sklep spożywczy. 6. Ruiny pałacu. 7. Koło Gospodyń Wiejskich. 8. Rolniczy charakter wsi. 9. Oświetlenie drogowe. 10. Kapliczki i krzyże przydrożne. 11. Nabożeństwa majowe. 12. Sieć światłowodowa. 13. Wysokie klasy gleb. 14. Fundusz sołecki. 	<ol style="list-style-type: none"> 1. Świetlica wiejska wymaga remontu. 2. Dzieci nie mają miejsca rekreacji. 3. Drogi wymagają remontu. 4. Teren ubogi w atrakcje przyrodnicze typu lasy, jezioro. 5. Mało imprez integracyjnych. 6. Uboga infrastruktura około drogowa. 7. Nieutwardzone drogi. 8. Niska świadomość mieszkańców w zakresie ochrony środowiska. 9. Zbyt mało wycieczek wiejskich.

być wykorzystane obecnie bądź w przyszłości w realizacji publicznych bądź prywatnych przedsięwzięć odnowy wsi. Zwrócić uwagę na elementy specyficzne i rzadkie (wyróżniające wieś).

Opracowanie: Ryszard Wilczyński

4. ANALIZA SWOT

5. ANALIZA POTENCJAŁU ROZWOJOWEGO WSI

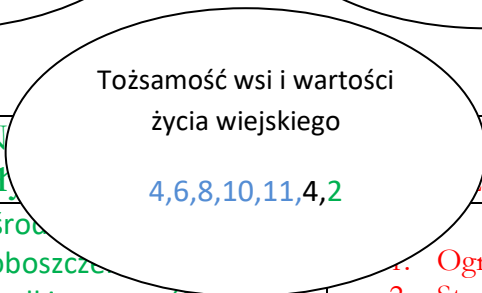
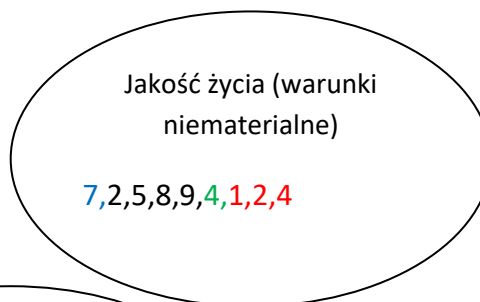
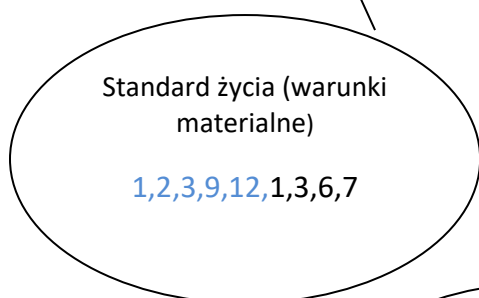
silne strony	szanse
słabe strony	zagrożenia

5	0
4	0

(+/=)

1	1
4	3

(-/-)



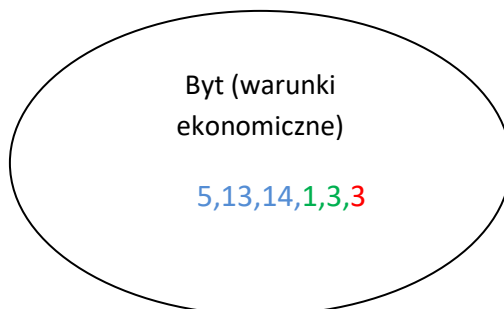
SZANSE (okazje zewnętrzne płynące z otoczenia)	ZAGROŻENIA (zagrożenia płynące z otoczenia)
<ol style="list-style-type: none"> Możliwość pozyskania środków z budżetu państwa. Dobra współpraca z proboszczem. LGD „Solna Dolina” – środki na rozwój przedsiębiorczości. Programy Wielkopolskiej Odnowy Wsi – środki na spotkania i imprezy integracyjne i edukacyjne. 	<ol style="list-style-type: none"> Ograniczona komunikacja publiczna. Starzejące się społeczeństwo. Emigracja zarobkowa młodych ludzi, wykształconych ludzi do dużych miast. Pandemia koronawirusa.

3	2
0	1

(+/+)

5	1
1	0

(+ / +)



Standard życia: Silnych stron 5 i 0 szans w zestawieniu ze słabymi stronami 4 i nie wykazanymi zagrożeniami wypadają w stosunku 5/4. Obszar wewnętrzny – stosunek 5/4. Silną stroną jest świetlica z przyległym terenem, dwie trasy kolejowe, oświetlenie drogowe i sieć światłowodowa. Problemem jest wymagająca remontu świetlica i drogi.

Jakość życia: Obszar wewnętrzny w stosunku 1/4, a zewnętrzny 1/3. Silne strony wraz z szansami w zestawieniu ze słabymi stronami i zagrożeniami pozostają w stosunku 2/7. Silną stroną jest Koło Gospodyń Wiejskich. Słabą stroną obszaru jest brak miejsca spotkań i rekreacji, zbyt mało imprez integracyjnych i wycieczek oraz niska świadomość mieszkańców w zakresie ochrony środowiska. Szansą jest możliwość pozyskania środków na imprezy integracyjne i edukacyjne z Wielkopolskiej Odnowy Wsi. Zagrożeniem jest ograniczona komunikacja publiczna, starzenie się społeczeństwa oraz pandemia koronawirusa.

Tożsamość wsi, wartości życia wiejskiego: Obszar wewnętrzny kształtuje się w stosunku 5/1, obszar zewnętrzny 1/0. Stosunek silnych stron wraz z szansami w zestawieniu ze słabymi stronami i zagrożeniami, kształtuje się więc - 6/1. Na terenie sołectwa o charakterze rolniczym znajduje się zabytkowy młyn, ruiny pałacu, kapliczki i krzyże przydrożne, przy których odprawiane są nabożeństwa majowe. Słabą stroną jest brak atrakcji przyrodniczych typu las czy jezioro. Natomiast szansą jest dobra współpraca z proboszczem.

Byt: Czynniki wewnętrzne na plus – stosunek 3/0, czynniki zewnętrzne w stosunku 2/1. Silne strony wraz z szansami w zestawieniu ze słabymi stronami i zagrożeniami pozostają w stosunku 5/1. Silną stroną sołectwa jest sklep spożywczy, gleby wysokiej klasy oraz środki z funduszu sołeckiego. Szansą jest możliwość pozyskania środków zewnętrznych oraz programy Lokalnej Grupy

Działania "Solna Dolina". Natomiast zagrożeniem jest emigracja zarobkowa młodych, wykształconych ludzi do miast.

6. WIZJA WSI

„Grodna – młyn ludzkich możliwości”

Grodna to spokojna i bezpieczna wieś przyjaźnie nastawionych do siebie ludzi.

Mieszkańcy chętnie się integrują podczas spotkań w wyremontowanej i dobrze wyposażonej świetlicy. Starsi i młodzi kultywują tradycyjne obrzędy i zwyczaje. Dzieci z radością bawią się na placu zabaw i grają w piłkę na wybudowanym boisku.

7. PROGRAM DŁUGOTERMINOWY ODNOWY WSI

Wizja wsi: Grodna – młyn ludzkich możliwości.

I. Plan rozwoju			II. Program rozwoju
1. CELE Co trzeba osiągnąć by ureczywistnić wizję naszej wsi?	2. Co nam pomoże osiągnąć cele? (zasoby, silne strony, szanse)	3. Co nam może przeszkodzić? (słabe strony, zagrożenia)	Projekty, przedsięwzięcia jakie wykonamy?
	ZASOBY których użyjemy ATUTY silne strony i szanse jakie wykorzystamy	BARIERY Słabe strony jakie wyeliminujemy Zagrożenia jakich unikniemy	
A. TOŻSAMOŚĆ WSI I WARTOŚCI ŻYCIA WIEJSKIEGO			
1. Kultywowanie tradycji i obrzędów	<ul style="list-style-type: none"> - kapliczki i krzyże przydrożne - nabożeństwa majowe - fundusz sołecki - świetlica wiejska - zadbany plac przy świetlicy - Koło Gospodyń Wiejskich - dobra współpraca z proboszczem 	<ul style="list-style-type: none"> - świetlica wiejska wymaga remontu - teren ubogi w atrakcje przyrodnicze typu lasy, jezioro - mało imprez integracyjnych - niska świadomość mieszkańców w zakresie ochrony środowiska - pandemia koronawirusa 	<ol style="list-style-type: none"> 1. Warsztaty kulinarne tradycyjnych potraw. 2. Warsztaty plecenia wieńcy dożynkowych. 3. Cykliczna organizacja święta wsi. 4. Wspólne robienie palm wielkanocnych. 5. Wydanie folderu na temat historii miejscowości.
B. STANDARD ŻYCIA			
<ol style="list-style-type: none"> 1. Poprawa stanu istniejącej infrastruktury 2. Budowa infrastruktury wiejskiej 	<ul style="list-style-type: none"> - świetlica wiejska - zadbany plac przy świetlicy - Koło Gospodyń Wiejskich - fundusz sołecki - możliwość pozyskania środków zewnętrznych - LGD „Solna Dolina” – środki na rozwój przedsiębiorczości - programy Wielkopolskiej Odnowy Wsi 	<ul style="list-style-type: none"> - świetlica wiejska wymaga remontu - dzieci nie mają miejsca rekreacji - drogi wymagają remontu - uboga infrastruktura około drogową - nieutwardzone drogi - pandemia koronawirusa 	<ol style="list-style-type: none"> 1.1. Remont i wyposażenie świetlicy wiejskiej. 1.2. Remont dróg wiejskich. 2.1. Budowa placu zabaw. 2.2. Budowa siłowni zewnętrznej. 2.3. Budowa boiska sportowego. 2.4. Budowa chodników. 2.5. Budowa altany i grilla. 2.6. Budowa kanalizacji.

C. JAKOŚĆ ŻYCIA

<p>1. Promowanie zdrowego stylu życia.</p> <p>2. Zwiększenie integracji mieszkańców.</p>	<ul style="list-style-type: none"> - świetlica wiejska - zadbane plac przy świetlicy - zabytkowy młyn - Koło Gospodyń Wiejskich - fundusz sołecki - możliwość pozyskania środków zewnętrznych - LGD „Solna Dolina” – środki na rozwój przedsiębiorczości - programy Wielkopolskiej Odnowy Wsi - środki na spotkania i imprezy integracyjne i edukacyjne 	<ul style="list-style-type: none"> - świetlica wiejska wymaga remontu - teren ubogi w atrakcje przyrodnicze typu lasy, jezioro - mało imprez integracyjnych - niska świadomość mieszkańców w zakresie ochrony środowiska - zbyt mało wycieczek wiejskich - ograniczona komunikacja publiczna - starzejące się społeczeństwo - emigracja zarobkowa młodych ludzi, wykształconych ludzi do dużych miast - pandemia koronawirusa 	<p>1.1. Organizacja rajdów rowerowych.</p> <p>1.2. Organizacja spotkań promujących ochronę środowiska.</p> <p>1.3. Organizacja rozgrywek sportowych.</p> <p>2.1. Organizacja wyjazdów do kina i teatru.</p> <p>2.2. Organizacja warsztatów gotowania i pieczenia.</p> <p>2.3. Organizacja Dnia Kobiet.</p> <p>2.4. Organizacja Balu Sylwestrowego.</p> <p>2.5. Organizacja wyjazdów studyjnych.</p> <p>2.6. Organizacja imprez majowych.</p>
--	--	--	--

D. BYT

<p>1. Promocja sołectwa.</p> <p>2. Zwiększenie przedsiębiorczości mieszkańców.</p>	<ul style="list-style-type: none"> - świetlica wiejska - Koło Gospodyń Wiejskich - rolniczy charakter wsi - sieć światłowodowa - wysokie klasy gleb - fundusz sołecki - możliwość pozyskania środków zewnętrznych - LGD „Solna Dolina” – środki na rozwój przedsiębiorczości 	<ul style="list-style-type: none"> - świetlica wiejska wymaga remontu - teren ubogi w atrakcje przyrodnicze typu lasy, jezioro - niska świadomość mieszkańców w zakresie ochrony środowiska - starzejące się społeczeństwo - emigracja zarobkowa młodych ludzi, wykształconych ludzi do dużych miast - pandemia koronawirusa 	<p>1.1. Utworzenie i prowadzenie strony internetowej sołectwa.</p> <p>1.2. Utworzenie i prowadzenie konta na facebooku.</p> <p>2.1. Organizacja warsztatów z zakresu pisania i rozliczania projektów.</p> <p>2.2. Organizacja warsztatów z zakresu sprzedaży bezpośredniej.</p> <p>2.3. Organizacja warsztatów z zakresu pozyskiwania środków finansowych.</p> <p>2.4. Organizacja warsztatów z zakresu odnawialnych źródeł energii.</p>
--	--	--	--

PROGRAM KRÓTKOTERMINOWY ODNOWY WSI na OKRES styczeń 2021 - styczeń 2023

Kluczowy problem	Odpowiedź	Propozycja projektu	Czy nas stać na realizację? (tak/nie)		Punktacja	Hierarchia
			Organizacyjnie	Finansowo		
Co nas najbardziej zintegruje?	Wspólne spotkania mieszkańców	Organizacja festynu „Święto wsi”	Tak	Tak	12	3
Na czy nam najbardziej zależy?	Stworzeniu plenerowego miejsca spotkań	Zagospodarowanie terenu przy świetlicy (m.in. altana, grill, ławki)	Nie	Nie	20	1
Co nam najbardziej przeszkadza?	Zły stan techniczny świetlicy	Remont świetlicy wiejskiej	Nie	Nie	16	2
Co najbardziej zmieni nasze życie?	Większe zaangażowanie mieszkańców	Organizacja wyjazdu studyjnego	Tak	Nie	8	4
Co nam przyjdzie najłatwiej?	Poprawa estetyki wsi	Cykliczne sprzątanie wsi	Tak	Tak	4	5
Na realizację jakiego projektu planujemy pozyskać środki zewnętrzne? Z jakich źródeł? (Maksymalnie 3 propozycje uszeregowane według ważności)	1. Zagospodarowanie terenu przy świetlicy (m.in. altana, grill, ławki) - UMWW/PROW 2. Remont świetlicy wiejskiej – UMWW/PROW 3. Organizacja wyjazdu studyjnego - UMWW/UG					

**Podpisy przedstawicieli Grupy Odnowy Wsi
uczestniczących w przygotowaniu dokumentu:**

**Tadeusz Kamiński, Elżbieta Konwerska,
Monika Walczak, Katarzyna Zając**

Podpisy moderatorów odnowy wsi:

**Maria Nowak
Magdalena Fabiniak**