

**UCHWAŁA NR XXXII/205/2021
RADY GMINY GRZEGORZEW**

z dnia 8 czerwca 2021 r.

**w sprawie przyjęcia „ Sołeckiej Strategii Rozwoju Wsi Boguszyniec
w Gminie Grzegorzew ”**

Na podstawie art.18 ust. 2 pkt 6 ustawy z dnia 8 marca 1990 r.
o samorządzie gminnym (Dz.U. z 2020, poz. 713 z późn.zm.) Rada Gminy
Grzegorzew uchwała, co następuje :

§ 1. Przyjmuje się „ **Sołecką Strategię Rozwoju Wsi Boguszyniec
w Gminie Grzegorzew ”** stanowiącą załącznik do niniejszej uchwały.

§ 2. Wykonanie uchwały powierza się Wójtowi Gminy Grzegorzew.

§ 3. Uchwała wchodzi w życie z dniem podjęcia.

Przewodniczący Rady
Gminy

Tadeusz Sosnowski

SOŁECKA STRATEGIA ROZWOJU WSI BOGUSZYNIEC

w gminie Grzegorzew
na lata 2020 – 2025



Dokument sporządzony przez przedstawicieli Grupy odnowy wsi:

1. Marka Lewandowskiego
2. Mariolę Sornat
3. Wioletę Szurgot
4. Małgorzatę Grochocińską

z udziałem moderatorów: *Magdaleny Fabiniak i Marii Nowak*

Styczeń 2021

SPIS TREŚCI

1. WPROWADZENIE	3
2. KARTA DIAGNOZY ZAAWANSOWANIA ODNOWY WSI	4
3. ANALIZA ZASOBÓW	11
4. ANALIZA SWOT	15
5. ANALIZA POTENCJAŁU ROZWOJOWEGO WSI	17
6. WIZJA WSI	20
7. PROGRAM DŁUGOTERMINOWY ODNOWY WSI	21
8. PROGRAM KRÓTKOTERMINOWY ODNOWY WSI na OKRES – II lata	24

*„Połączenie sił to początek,
pozostanie razem to postęp,
wspólna praca to sukces”*

Henry Ford

1. WPROWADZENIE

Solecka Strategia Rozwoju jest efektem pracy mieszkańców wsi Boguszyniec, biorących udział w warsztatach realizowanych w ramach regionalnego programu Urzędu Marszałkowskiego Województwa Wielkopolskiego: „Wielkopolska Odnowa Wsi 2020+”. W ramach programu wspierane są oddolne inicjatywy sołeckie zarówno w zakresie poprawy infrastruktury społecznej, ale także poprawy szeroko rozumianej jakości życia.

Odnowa wsi nie jest możliwa bez zaangażowania mieszkańców, dobrej współpracy sołectwa z gminą i organizacjami pozarządowymi działającymi na jego terenie, odpowiedzialności społeczności lokalnej za wspólnotę oraz solidarnej pracy na rzecz sołectwa. Niezwykle istotna w procesie odnowy wsi jest także umiejętność zidentyfikowania i wykorzystania czynników rozwoju lokalnego, zarówno zasobów ludzkich, przyrodniczych, kulturowych, surowcowych i majątkowych, jak też czynników wyróżniających. Temu służy właśnie proces partycypacyjnego budowania strategii sołeckiej, która ma wyznaczyć metody postępowania zmierzające do poprawy warunków życia mieszkańców, ochrony dziedzictwa kulturowego wsi i zachowania jej tożsamości. Strategia jest drogą do wytyczonego celu, stanu jaki zamierza osiągnąć sołectwo w określonej perspektywie czasowej. Jej celem jest skoordynowanie działań, właściwe ich zaplanowanie i wykorzystanie potencjału rozwojowego sołectwa, jego specyfiki i niepowtarzalnych walorów, przy jednoczesnym zachowaniu tożsamości i wartości związanych z życiem na wsi.

W procesie pracy nad strategią zrealizowane zostały następujące zadania:

- przeprowadzono wizję lokalną celem poznania zasobów sołectwa i zapoznania z grupą odnowy wsi;
- dokonano analizy zasobów i ustalono cechy wyróżniające;
- przeprowadzono analizę SWOT sołectwa i analizę potencjału rozwojowego;
- sformułowano wizję hasłową i opisową wsi oraz opracowano listę kluczowych zadań do realizacji w horyzoncie: krótkoterminowym oraz długoterminowym.

2. KARTA DIAGNOZY ZAAWANSOWANIA ODNOWY WSI

wraz ze sprawozdaniem z wizji w terenie

Gmina: Grzegorzew

Sołectwo: Boguszyniec

Liczba mieszkańców: 203 osoby

Faza odnowy	Zakres działań	*	Rozwój organizacyjny	*	Sterowanie rozwojem	*
	brak działań		istnieje tylko rada sołecka		brak planowania działań w wymiarze całej wsi	
	działania fragment. lub dotyczące wąskiej grupy		rozproszone działanie organizacji			
A Inicjalna	działania spontaniczne	X	zawiązana grupa odnowy wsi	X	opracowanie planu i programu odnowy dla całej wsi	
	porządkowanie wsi	X				
	projekty startowe (z programu krótkoterminowego)		podejmuje się kroki na rzecz skoordynowania działań organizacji we wsi		planowanie w krótkim horyzoncie czasowym	X
	przekonywanie mieszkańców do idei odnowy wsi i integrowanie wokół pierwszych przedsięwzięć	X				

B Początkowa	różnorodne projekty (z programu długoterminowego) nastawione na usunięcie podstawowych barier i zaspokojenie głównych potrzeb		liczna grupa odnowy wsi (skupia przedstawicieli organizacji i instytucji)		systematyczne planowanie działań, (np. roczne plany rzeczowo-finansowe, kalendarze imprez)	
			zawiązane stowarzyszenie na rzecz rozwoju (odnowy) wsi		wykorzystywanie gminnych instrumentów wsparcia	X
	pobudzenie mieszkańców do odnowy własnych posesji		skoordynowane działanie organizacji obecnych we wsi		proste instrumenty komunikacji wewnętrznej	X
C Zaawansowana	projekty jakościowo zmieniające kluczowe obszary życia oraz kształtujące strukturę wsi		„koalicja” organizacji i instytucji na rzecz odnowy wsi		projektowanie działań (projekty)	
				pozyskiwanie środków zewnętrznych		
	projekty wyróżniające wieś, kształtuje się centrum wiejskie		liczne stowarzyszenie odnowy wsi		systematyczne planowanie rozwoju (aktualizowanie planu)	
	powszechne zaangażowanie mieszkańców w projekty publiczne		animacja aktywności poszczególnych grup mieszkańców		rozwinięta komunikacja wewnętrzna	
	powszechna odnowa prywatnych posesji			promocja wsi		

D Całościowa	lokalnie oraz regionalnie powiązane ze sobą projekty wywołujące efekt synergiczny (nacisk na tworzenie miejsc pracy)		stowarzyszenie odnowy wsi instytucją rozwoju lokalnego (Centrum Aktywności Lokalnej)		kompleksowe i szczegółowe planowanie przestrzenne	
	ukształtowane „centrum wiejskie”		rozwój wsi oparty na aktywności kluczowych grup mieszkańców (rolników, przedsiębiorców, młodzieży, kobiet) i stowarzyszeń		powszechny udział grup mieszkańców w strategicznym planowaniu rozwoju	
	świadome kształtowanie czynników rozwoju (np. wykorzystania odnawialnych energii)				rozwinięta promocja oraz komunikacja z otoczeniem	
	projekty kreujące „wieś tematyczną”				instrumenty wsparcia działań prywatnych	
	dostosowanie projektów prywatnych do programu odnowy wsi					

Wstaw X gdy spełnia warunek

Sprawozdanie z wizji w terenie

Wizję lokalną przeprowadzono w sołectwie Boguszyniec w dniu: 28.10.2020 roku.

Uczestnicy: – Jan Rossa - sołtys i Marek Lewandowski - Radny Rady Gminy

Sołectwo Boguszyniec położone jest w województwie wielkopolskim, w powiecie kolskim, w gminie Grzegorzew. Wieś podzielona jest na trzy części, nazywane dawniej: Boguszyniec Duży, Boguszyniec Mały i Budy. Część wsi zlokalizowana jest przy drogach gminnych, część przy powiatowych.

Sołectwo jest bardzo rozciągnięte. Jedna jego część oddzielona jest od dwóch pozostałych wsią Mikołajówek.

Dostrzegalna jest dbałość mieszkańców o otoczenie własnych posesji. Większość domów posiada zadbane przydomowe ogródki. Część mieszkańców korzysta z paneli fotowoltaicznych. Dominuje tu uprawa zbóż, kukurydzy i ziemniaków. Wieś jest zwodociągowana. Stan dróg jest zadawalający. Wieś jest oświetlona. Na jej terenie znajdują się 3 przystanki autobusowe, po jednym w każdej części sołectwa.

Na infrastrukturę społeczną składa się boisko sportowe z niewielkim placem zabaw oraz 1 elementem siłowni zewnętrznej. Tuż za granicą sołectwa zlokalizowana jest w miejscowości Kielczewek, świetlica Ochotniczej Straży Pożarnej, z której korzystają mieszkańcy Boguszyńca.

We wsi działa Koło Gospodyń Wiejskich oraz OSP.

Z przeprowadzonej wizji w terenie sporządzono dokumentację fotograficzną.

Data: 28.10.2020


Sporządzili: Magdalena Fabiniak i Maria Nowak



Elementy placu zabaw przy boisku




Boisko sportowe




*Wiejska
kaplica*

Wnętrze wiejskiej kaplicy





Przydrożny krzyż



Architektura wsi

3. ANALIZA ZASOBÓW

Celem analizy zasobów jest określenie posiadanych zasobów zarówno ludzkich, przyrodniczych, kulturowych, surowcowych i majątkowych, jak też czynników wyróżniających, które można obecnie, bądź w przyszłości wykorzystać w realizacji przedsięwzięć zmierzających do odnowy wsi.

ANALIZA ZASOBÓW – część I					
RODZAJ ZASOBU*		Opis (nazwanie) zasobu jakim wieś dysponuje	Znaczenie zasobu (odpowiednio wstaw X)		
			MAŁE	DUŻE	WYRÓŻNIAJĄCE
PRZYRODNICZY	walory krajobrazu, rzeźby terenu	Krajobraz typowo rolniczy, teren równinny		X	
	stan środowiska	Stan środowiska średni		X	
	walory klimatu	Klimat umiarkowany z tendencją do ocieplania się		X	
	walory szaty roślinnej	Pola uprawne		X	
	cenne przyrodniczo obszary lub obiekty	Nie zidentyfikowano			
	świat zwierzęcy (ostoje, siedliska)	Zwierzyna leśna, np.: jelenie, sarny, zające, dziki		X	
	wody powierzchniowe (cieki, rzeki, stawy)	Nie zidentyfikowano			
	wody podziemne	Nie zidentyfikowano			
	gleby	Zróżnicowane, od IV do VI klasy	X		
	kopaliny	Nie zidentyfikowano			
	walory geotechniczne	Nie zidentyfikowano			
KULTUROWY	walory architektury	Nie zidentyfikowano			
	walory przestrzeni wiejskiej publicznej	Boisko sportowe z 1 elementem siłowni zewnętrznej. Sołectwo składa się z 3 części: Boguszyniec Mały, Boguszyniec Duży, Boguszyniec Budy		X	
	walory przestrzeni wiejskiej prywatnej	Zadbane domostwa i obejścia, z przydomowymi ogrodami, nowoczesna zabudowa		X	

	zabytki i pamiątki historyczne	Kapliczki przydrożne		X	
	osobliwości kulturowe	Nie zidentyfikowano			
	miejsca, osoby i przedmioty kultu	3 kapliczki przydrożne i metalowy krzyż		X	
	święta, odpusty, pielgrzymki	Odpust 3-go maja – Matki Boskiej Królowej Polski, coroczny przemarsz Pomorskiej pieszej pielgrzymki na Jasną górę		X	
	tradycje, obrzędy, gwara	Sołeckie dożynki		X	
	legends, podania i fakty historyczne	Nie zidentyfikowano			
	przekazy literackie	Nie zidentyfikowano			
	ważne postacie i przekazy historyczne	Były Wójt Gminy Krzykosy		X	
	specyficzne nazwy	Boguszyniec Mały, Boguszyniec Duży, Boguszyniec Budy		X	
	specyficzne potrawy	Nie zidentyfikowano			
	dawne zawody	Nie zidentyfikowano			
	zespoły artystyczne, twórcy	Rękodzielnicy		X	

ANALIZA ZASOBÓW – część II

RODZAJ ZASOBU	Opis (nazwanie) zasobu jakim wieś dysponuje	Znaczenie zasobu (odpowiednio wstaw X)		
		MAŁE	DUŻE	WYRÓŻNIAJĄCE
OBIEKTY I TERENY	działki pod zabudowę mieszkaniową		X	
	działki pod domy letniskowe			
	działki pod zakłady usługowe i przemysł			
	pustostany mieszkaniowe			
	pustostany poprzemysłowe			

	tradycyjne nieużytkowane obiekty gospodarskie (stodoly, spichlerze, kuźnie, młyny, np.)	Nie zidentyfikowano			
INFRASTRUKTURA SPOŁECZNA	placze publicznych spotkań, festynów	Boisko sportowe i wspólna świetlica wiejska z sołectwem Kielczewek		X	
	sale spotkań, świetlice, kluby	Wspólna świetlica wiejska z sołectwem Kielczewek		X	
	miejsca uprawiania sportu	Boisko sportowe z 1 elementem siłowni zewnętrznej		X	
	miejsca rekreacji	Boisko sportowe z 1 elementem siłowni zewnętrznej		X	
	ścieżki rowerowe, szlaki turystyczne	Nie zidentyfikowano			
	szkoły	Nie zidentyfikowano			
	przedszkola	Nie zidentyfikowano			
	biblioteki	Nie zidentyfikowano			
	placówki opieki społecznej	Nie zidentyfikowano			
	placówki służby zdrowia	Nie zidentyfikowano			
INFRASTRUKTURA TECHNICZNA	wodociąg, kanalizacja	Wieś zwodociągowana, brak kanalizacji		X	
	drogi (nawierzchnia, oznakowanie, oświetlenie)	Większość dróg utwardzona i oznakowana, wieś jest oświetlona. Stan dróg wymaga poprawy		X	
	chodniki, parkingi	Nie zidentyfikowano			
	sieć telefoniczna i dostępność Internetu	Sieć telefoniczna komórkowa, dostępność Internetu		X	
	telefonii komórkowej	Dostęp do istniejących sieci – różni operatorzy.		X	
	Internet szerokopasmowy	Nie zidentyfikowano			

	transport publiczny: a) kolej (przystanki) b) autobus (przystanki)	a) Nie zidentyfikowano			
		b) 3 przystanki		X	
	inne	Nie zidentyfikowano			
ANALIZA ZASOBÓW – część III					
RODZAJ ZASOBU		Opis (nazwanie) zasobu jakim wieś dysponuje	Znaczenie zasobu (odpowiednio wstaw X)		
			MAŁE	DUŻE	WYRÓŻNIAJĄCE
GOSPODARKA, ROLNICTWO	miejsca pracy (gdzie, ile?)	6 zarejestrowanych podmiotów gospodarczych, gospodarstwa rolne		X	
	znane firmy produkcyjne i zakłady usługowe i ich produkty	Firmy spawalnicze – elementy kwasoodporne	X		
	gastronomia	Nie zidentyfikowano			
	miejsca noclegowe	Nie zidentyfikowano			
	gospodarstwa rolne	Prywatne średnie gospodarstwa rolne	X		
	uprawy hodowle	Zboża, bydło mleczne opasowe		X	
	możliwe do wykorzystania odpady produkcyjne	Nie zidentyfikowano			
	zasoby odnawialnych energii	Panele fotowoltaiczne w niektórych gospodarstwach		X	
ŚRODKI FINANSOWE I POZYSKIWANIE FUNDUSZY	środki udostępniane przez gminę i/lub powiat	Fundusz sołecki, dofinansowania pozyskane przez OSP z budżetu powiatu		X	
	środki wypracowywane	Praca własna mieszkańców na rzecz sołectwa		X	

MIESZKAŃCY (KAPITAŁ SPOŁECZNY I LUDZKI)	autorytety i znane postacie we wsi	Nie zidentyfikowano			
	krajanie znani w regionie, w kraju i zagranicą	Nie zidentyfikowano			
	osoby o specyficznej lub ważnej wiedzy i umiejętnościach, np. studenci	Nie zidentyfikowano			
	przedsiębiorcy, sponsorzy	Mieszkańcy sołectwa		X	
	osoby z dostępem do Internetu i umiejętnościach informatycznych	Wszyscy mieszkańcy mają dostęp do Internetu		X	
	pracownicy nauki	Nie zidentyfikowano			
	związki i stowarzyszenia	Koło Gospodyń Wiejskich, OSP		X	
	kontakty zewnętrzne (np. z mediami)	Nie zidentyfikowano			
	współpraca zagraniczna i krajowa	Nie zidentyfikowano			
INFORMACJE DOSTĘPNE O WSI	publikatory, lokalna prasa	Lokalna prasa – Przegląd Kolski		X	
	książki, przewodniki	Nie zidentyfikowano			
	strony www	Nie zidentyfikowano			

Zasoby – wszelkie elementy materialne i niematerialne wsi i związane z nią obszaru, które mogą być wykorzystane obecnie ładź w przyszłości w realizacji publicznych ładź prywatnych przedsięładź odnowy wsi. Zwrócić uwagę na elementy specyficzne i rzadkie (wyróżniające wieś).
Opracowanie: Ryszard Wilczyński

4. ANALIZA SWOT

Analiza SWOT jest jednym z podstawowych narzędzi używanych przy tworzeniu strategii. Jej wielką zaletą jest uniwersalność oraz fakt, iż do jej wykonania nie potrzeba fachowej wiedzy ani umiejętności analitycznych – konieczny jest natomiast obiektywizm oraz umiejętność spojrzenia na własne sołectwo trzeźwo i z dystansem. Dokonanie analizy SWOT pozwala na określenie uwarunkowań, które będą wzięte po uwagę przy realizacji konkretnych działań.

- analizując silne i słabe strony, przyjmowano je jako cechy wewnętrzne obszaru, zależne od mieszkańców, na które można wpływać i je zmieniać;
- szanse i zagrożenia opisują otoczenie zewnętrzne, na które mieszkańcy nie mają wpływu, ale które bezwzględnie mają związek z obecną sytuacją obszaru i mają lub mogą mieć w przyszłości znaczenie dla jego sytuacji.

Czynniki wewnętrzne pozytywne – **silne strony**, atuty wyróżniające sołectwo (ludzie, środki, tradycja i in.),

Czynniki wewnętrzne negatywne – **słabe strony**, będące konsekwencją ograniczeń zasobów.

Czynniki zewnętrzne pozytywne – **szanse**, korzystne tendencje w otoczeniu zewnętrznym danego sołectwa, które właściwie wykorzystane mogą stanowić impuls rozwojowy.

Czynniki zewnętrzne negatywne – **zagrożenia**, niekorzystne tendencje w otoczeniu zewnętrznym, które mogą być barierą dla rozwoju sołectwa.

<p style="text-align: center;">SILNE STRONY (atuty wewnętrzne)</p>	<p style="text-align: center;">SŁABE STRONY (słabości wewnętrzne)</p>
<ol style="list-style-type: none"> 1. Zwodociągowanie wsi; - S 2. Wieś jest oświetlona; - S 3. Drogi są w dość dobrym stanie; - S 4. Istniejąca świetlica wiejska Kielczewek - Boguszyniec; - S 5. Działające na terenie sołectwa zakłady usługowe; - S 6. Boisko wiejskie; - S 7. Mały plac zabaw na boisku wiejskim; - S 8. Dbalność mieszkańców o wygląd sołectwa oraz własnych posesji; - S 9. Aktywnie działające Koło Gospodyń Wiejskich; - J 10. Aktywnie działające OSP; - J 11. Współpraca między mieszkańcami; - J 12. Wykształcone młode pokolenie mieszkańców; - J 13. Czynny udział drużyn strażackich w zawodach; - J 14. Udział w KGW w dożynkach i festynach; - T 15. Obiekty kultu: zabytkowe kapliczki przydrożne, krzyże i wiejska kaplica, w której odprawiane są msze; - T 	<ol style="list-style-type: none"> 1. Niewystarczające zagospodarowanie terenu przy boisku wiejskim; - S 2. Niedostatecznie rozwinięta infrastruktura drogowa – nie ma chodników; - S 3. Niedostatecznie rozwinięta infrastruktura społeczna – nie ma wytyczonych ścieżek rowerowych; - S 4. Na terenie rekreacyjnym nie ma infrastruktury pozwalającej spędzać tam czas w czasie niepogody (brak altany); - S 5. Niewystarczająco rozwinięta infrastruktura sportowo-rekreacyjna; - S 6. Część dróg wymaga remontu; - S 7. Niewystarczająca integracja całej wsi; - J 8. Niewystarczająca oferta kulturalna, sportowa i rekreacyjna; - J 9. Niewystarczające zaangażowanie mieszkańców w dbalność o zachowanie tradycji i kultury oraz tożsamości wsi; - T 10. Kapliczka wymagająca renowacji; - T 11. Niewystarczająca oferta kultywowania dziedzictwa kulturowego wsi; - T 12. Niewystarczająca oferta w zakresie zachowania tradycji kuchni staropolskiej; - T 13. Niewystarczająca promocja sołectwa; - B

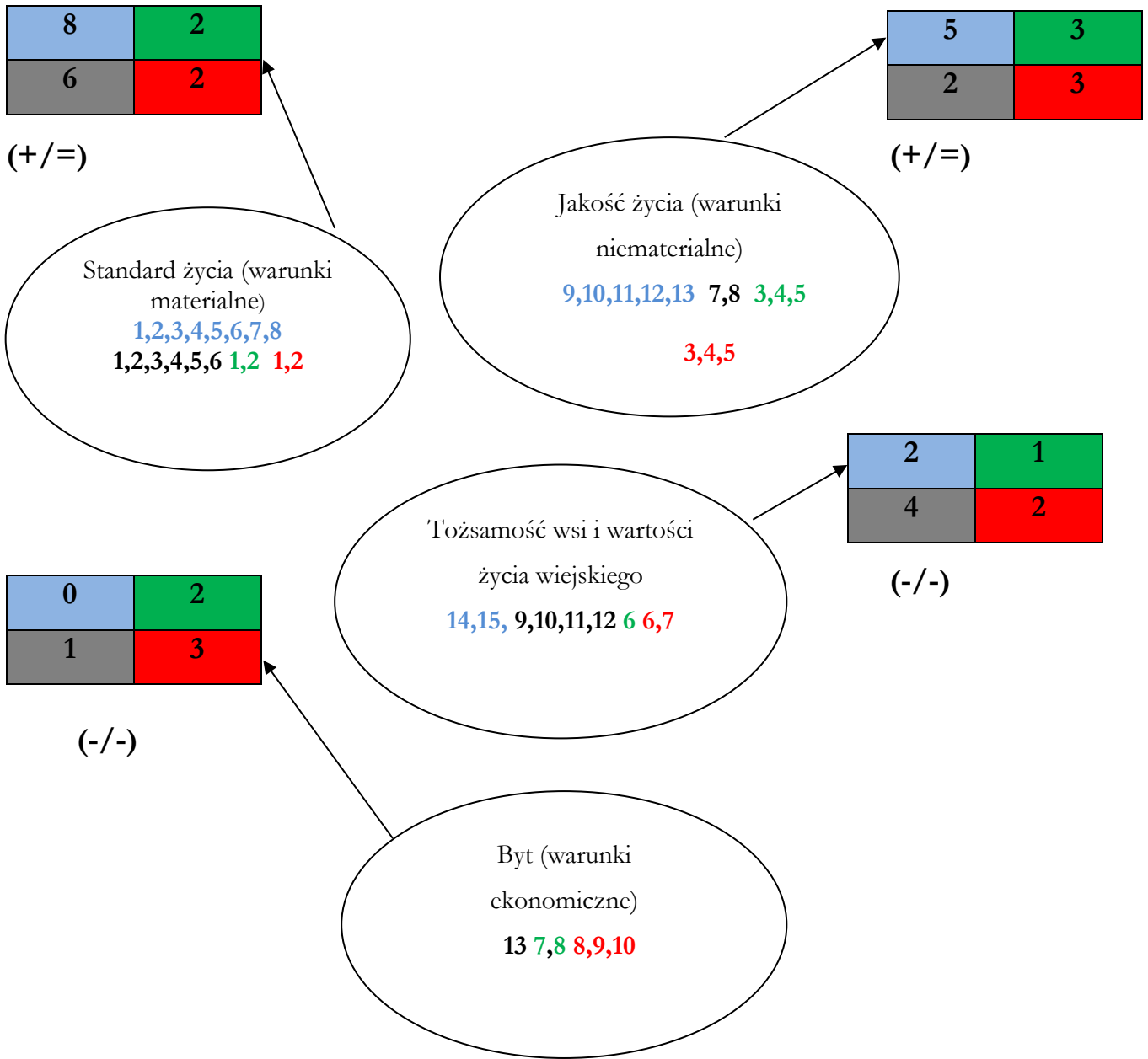
SZANSE (okazje zewnętrzne płynące z otoczenia)	ZAGROŻENIA (zagrożenia płynące z otoczenia)
<ol style="list-style-type: none"> 1. Możliwość wykorzystania środków z Funduszu Sołeckiego na rozwój wsi; - S 2. Możliwość pozyskania środków na rozwój infrastruktury społecznej ze źródeł zewnętrznych, w tym z WOW; - S 3. Współpraca z Lokalną Grupą Działania „Solna Dolina” w zakresie zwiększenia integracji i aktywizacji mieszkańców; - J 4. Dostępność środków finansowych w ramach programów gminnych, powiatowych i wojewódzkich; - J 5. Dostępność środków dedykowanych kołom gospodyń wiejskich; - J 6. Zwiększające się zainteresowanie dziedzictwem kulturowym i dbałość o lokalną tożsamość; - T 7. Rozwój sprzedaży bezpośredniej; - B 8. Moda na mieszkanie na wsi; - B 	<ol style="list-style-type: none"> 1. Zagrożenie likwidacją Funduszu Sołeckiego w gminie; - S 2. Biurokracja w pozyskiwaniu środków finansowych na rozwój wsi; - S 3. Starzejące się społeczeństwo; - J 4. Opuszczanie wsi przez osoby młode; - J 5. Negatywny wpływ pandemii na relacje i więzi międzyludzkie; - J 6. Pogłębiające się zjawisko osłabienia więzi społecznych; - T 7. Zanikanie tradycji i kultury wiejskiej; - T 8. Niestabilność prawna; - B 9. Utrzymanie jednostronnego rozwoju gospodarczego wsi; - B 10. Utrata miejsc pracy; - B

5. ANALIZA POTENCJAŁU ROZWOJOWEGO WSI

Analiza potencjału rozwojowego wsi pozwala na określenie wzajemnych powiązań i wpływów czynników zdefiniowanych w analizie SWOT. Bada oddziaływanie czynników wewnętrznych na zewnętrzne oraz zewnętrznych na wewnętrzne. Analiza potencjału dokonywana jest w czterech obszarach:

1. **Standard życia (czynniki materialne).**
2. **Jakość życia (czynniki niematerialne).**
3. **Tożsamość wsi, wartości życia wiejskiego.**
4. **Byt (możliwości ekonomiczne).**

silne strony	szanse
słabe strony	zagrożenia



Standard życia: Silne strony wraz z szansami w zestawieniu ze słabymi stronami i zagrożeniami pozostają w stosunku 10/8. Korzystnie kształtuje się również obszar wewnętrzny – stosunek 8/6. Szanse do zagrożeń pozostają w stosunku 2/2. Sołectwo posiada zaplecze w zakresie infrastruktury technicznej i społecznej. Głównym miejscem integracji mieszkańców jest wspólna świetlica wiejska z sołectwem Kielczewek, boisko wiejskie i mały plac zabaw na boisku. Teren boiska, gdzie mieszkańcy spędzają czas wolny wymaga jednak dalszej rozbudowy. Problemem dla mieszkańców jest fakt, iż przy boisku brak infrastruktury, która pozwalałaby im się spotykać w czasie niepogody - brak altany. Niedostatecznie rozwinięta jest też infrastruktura drogowa i społeczna – nie ma chodników i wytyczonych ścieżek rowerowych. Niewystarczająco rozwinięta jest infrastruktura sportowo-rekreacyjna, część dróg wymaga remontu. Szansą dla sołectwa są możliwości pozyskania środków finansowych na rozwój sołectwa ze środków zewnętrznych, w tym z WOW oraz wykorzystanie Funduszu sołeckiego.

Jakość życia: Silne strony wraz z szansami w zestawieniu ze słabymi stronami i zagrożeniami pozostają w stosunku 8/5. Obszar wewnętrzny pozostaje w stosunku 5/2, a obszar zewnętrzny 3/3. Niewystarczająca jest integracja w wymiarze całej wsi. Niewystarczająca jest również oferta kulturalna, sportowa i rekreacyjna. Sołectwo zamieszkują młodzi, wykształceni ludzie. Dostrzegalny jest jednak negatywny wpływ pandemii na relacje i więzi międzyludzkie. Szansą dla sołectwa jest współpraca z Lokalną Grupą Działania „Solna Dolina” w zakresie zwiększenia integracji i aktywizacji mieszkańców, a także dostępność środków finansowych w ramach programów gminnych, powiatowych i wojewódzkich oraz dedykowanych kołom gospodyń wiejskich, które mogą zostać wykorzystane na zwiększenie integracji i aktywności społecznej.

Tożsamość wsi, wartości życia wiejskiego: Czynniki wewnętrzne kształtują się w stosunku 2/4, obszar zewnętrzny - 1/2. Niekorzystnie kształtuje się stosunek silnych stron wraz z szansami w zestawieniu ze słabymi stronami i zagrożeniami – 3/6. Na terenie sołectwa znajdują się obiekty kultury: zabytkowe kapliczki przydrożne, krzyże i wiejska kaplica, w której odprawiane są msze. KGW bierze udział w dożynkach i festynach. Niewystarczające jest jednak zaangażowanie mieszkańców w dbałość o zachowanie tradycji i kultury oraz tożsamości wsi. Kapliczka wymaga renowacji. Niewystarczająca jest też oferta kultywowania dziedzictwa kulturowego wsi i oferta w zakresie zachowania tradycji kuchni staropolskiej. Szansą dla sołectwa jest zwiększające się zainteresowanie dziedzictwem kulturowym i dbałość o lokalną tożsamość.

Byt: Czynniki wewnętrzne pozostają w stosunku 0/1, czynniki zewnętrzne natomiast - 2/3. Silne strony wraz z szansami w zestawieniu ze słabymi stronami i zagrożeniami pozostają w stosunku 2/4. Niewystarczająca jest promocja sołectwa. Czynnikiem niekorzystnym jest utrzymanie jednostronnego rozwoju gospodarczego wsi oraz zagrożenie utratą miejsc pracy. Szansą dla sołectwa jest rozwój sprzedaży bezpośredniej oraz moda na mieszkanie na wsi, co może przyczynić się do dywersyfikacji dochodów mieszkańców.

6. WIZJA WSI

Wsi wesoła, wsi zadbana, z dobrych smaków i troskliwości o mieszkańców znana

Boguszyniec to spokojna, ekologiczna i zadbana wieś, bogata w tradycyjne produkty rolne, oferująca atrakcyjny odpoczynek na łonie natury i powrót do smaków dzieciństwa. Wieś łącząca historię z nowoczesnością, pamiętająca o swoich korzeniach i otwarta na współpracę wielopokoleniową.

Boguszyniec to atrakcyjna wieś, zamieszкана przez pracowitych, zintegrowanych i aktywnych mieszkańców, kultywujących lokalną tradycję.

To sołectwo, które ma nowoczesną infrastrukturę społeczno-kulturalną, sportową, rekreacyjną oraz ścieżkę rowerową. Jest bezpieczne i przyjazne wszystkim mieszkańcom, którzy dbają o estetyczne zagospodarowanie swojej wsi i chętnie integrują się na zagospodarowanym terenie przy boisku wiejskim.

Boguszyniec jest atrakcyjnym i bezpiecznym miejscem do życia i wypoczynku.

7. PROGRAM DŁUGOTERMINOWY ODNOWY WSI

Wizja wsi (hasłowa): **Wsi wesoła, wsi zadbana, z dobrych smaków i troskliwości o mieszkańców znana**

I. Plan rozwoju			II. Program rozwoju
1. CELE Co trzeba osiągnąć by urzeczywistnić wizję naszej wsi?	2. Co nam pomoże osiągnąć cele? (zasoby, silne strony, szanse)	3. Co nam może przeszkodzić? (słabe strony, zagrożenia)	Projekty, przedsięwzięcia jakie wykonamy?
	ZASOBY: których użyjemy ATUTY: silne strony i szanse jakie wykorzystamy	BARIERY: Słabe strony jakie wyeliminujemy Zagrożenia jakich unikniemy	
A. TOŻSAMOŚĆ WSI I WARTOŚCI ŻYCIA WIEJSKIEGO			
1. Zachowanie tożsamości wsi i kultywowanie lokalnych obrzędów. 2. Kultywowanie tradycji kulinarnych.	Udział KGW w dożynkach i festynach, obiekty kultury: zabytkowe kapliczki przydrożne, krzyże i wiejska kaplica, w której odprawiane są msze, zwiększające się zainteresowanie dziedzictwem kulturowym i dbałość o lokalną tożsamość.	Niewystarczające zaangażowanie mieszkańców w dbałość o zachowanie tradycji i kultury oraz tożsamości wsi, kapliczka wymagająca renowacji, niewystarczająca oferta kultywowania dziedzictwa kulturowego wsi, niewystarczająca oferta w zakresie zachowania tradycji kuchni staropolskiej, pogłębiające się zjawisko osłabienia więzi społecznych, zanikanie tradycji i kultury wiejskiej.	1.1 Renowacja kapliczki. 1.2 Warsztaty wyplatania wieńca dożynkowego. 1.3 Organizacja warsztatów robótek ręcznych. 1.4 Organizacja międzypokoleniowego ogniska sołectwa. 1.5 Udział sołectwa w dożynkach. 1.6 Sołectkie obchody Święta Niepodległości. 1.7 Warsztaty malowania jaj i zdobienia bombek. 2.1 Organizacja warsztatów kulinarnych kuchni tradycyjnej – Boguszyniec silny w tradycji i smaku. 2.2 Organizacja warsztatów dla młodych mieszkańców – tradycyjna polska wigilia i śniadanie wielkanocne. 2.3 Organizacja cyklicznych spotkań integracyjno-warsztatowych młodych gospodyń ze starszymi mieszkankami sołectwa.

B. STANDARD ŻYCIA

<p>1. Rozbudowa infrastruktury rekreacyjnej.</p> <p>2. Rozbudowa wiejskiej infrastruktury technicznej.</p>	<p>Wspólna świetlica wiejska z sołectwem Kiełczewek, boisko wiejskie, mały plac zabaw na boisku, dbałość mieszkańców o wygląd sołectwa oraz własnych posesji, aktywnie działające KGW i OSP, współpraca między mieszkańcami, wykształcone młode pokolenie, możliwość wykorzystania środków z Funduszu Sołectkiego i źródeł zewnętrznych.</p>	<p>Niewystarczające zagospodarowanie terenu przy boisku wiejskim, niedostatecznie rozwinięta infrastruktura drogowa i społeczna – nie ma chodników i wytyczonych ścieżek rowerowych, na terenie rekreacyjnym nie ma infrastruktury pozwalającej spędzać tam czas w czasie niepogody (brak altany), niewystarczająco rozwinięta infrastruktura sportowo-rekreacyjna, część dróg wymaga remontu.</p>	<p>1.1 Zagospodarowanie terenu przy boisku wiejskim, budowa altany i ogrodzenie terenu.</p> <p>1.2 Instalacja ławek przy boisku oraz doposażenie sołectwa w niezbędny sprzęt rekreacyjno-sportowy.</p> <p>1.3 Budowa grilla przy placu rekreacyjnym.</p> <p>2.1 Remont dróg i ścieżki rowerowej.</p> <p>2.2 Budowa chodników.</p> <p>2.3 Wymiana lamp na oświetlenie ledowe.</p>
--	--	--	--

C. JAKOŚĆ ŻYCIA

<p>1. Zacieśnienie więzów międzyludzkich, wzrost integracji i zwiększenie sąsiedzkiej współpracy.</p> <p>2. Zwiększenie oferty turystycznej i kulturalnej dla mieszkańców sołectwa.</p>	<p>Wykształcone młode pokolenie, czynny udział drużyn strażackich w zawodach, współpraca z Lokalną Grupą Działania „Solna Dolina” w zakresie zwiększenia integracji i aktywizacji mieszkańców, dostępność środków finansowych w ramach programów gminnych, powiatowych i wojewódzkich oraz dedykowanych kołom gospodyń wiejskich.</p>	<p>Niewystarczająca integracja całej wsi, niewystarczająca oferta kulturalna, sportowa i rekreacyjna, opuszczanie wsi przez osoby młode, negatywny wpływ pandemii na relacje i więzi międzyludzkie.</p>	<p>1.1 Organizacja cyklicznych integracyjnych spotkań mieszkańców.</p> <p>1.2 Zorganizowanie rodzinnego grilla sołectkiego.</p> <p>1.3 Organizacja sołectkich wycieczek integracyjnych.</p> <p>1.4 Organizacja Dnia Dziecka, Dnia Kobiet, sylwestra.</p> <p>1.5 Organizacja zajęć fitness.</p> <p>1.6 Organizacja wspólnego sprzątnięcia sołectwa.</p> <p>2.1 Organizacja wyjazdów integracyjnych.</p> <p>2.2 Organizacja wycieczek krajoznawczych.</p> <p>2.3 Organizacja wyjazdów do kina i teatru.</p>
---	---	---	---

D. BYT			
<p>1. Rozwój przedsiębiorczości mieszkańców i zwiększenie umiejętności dywersyfikacji dochodów.</p> <p>2. Wypromowanie walorów sołectwa.</p>	<p>Rozwój sprzedaży bezpośredniej, moda na mieszkanie na wsi.</p>	<p>Niewystarczająca promocja sołectwa, utrzymanie jednostronnego rozwoju gospodarczego wsi, utrata miejsc pracy.</p>	<p>1.1 Szkolenia w zakresie zakładania własnej działalności.</p> <p>1.2 Warsztaty branżowe – kursy stylizacji i wizażu.</p> <p>1.3 Szkolenia z zakresu pozyskiwania środków unijnych.</p> <p>1.4 Organizacja szkoleń dla KGW w zakresie możliwości pozyskiwania środków finansowych ze źródeł zewnętrznych.</p> <p>1.5 Organizacja kursów komputerowych dla mieszkańców.</p> <p>2.1 Prowadzenie Fanpage sołectwa.</p> <p>2.2 Instalacja tablic tematycznych o sołectwie.</p> <p>2.3 Wydanie folderu o sołectwie.</p> <p>2.4 Zakup namiotu promocyjnego.</p>

8. PROGRAM KRÓTKOTERMINOWY ODNOWY WSI na OKRES – II lata

Kluczowy problem	Odpowiedź	Propozycja projektu	Czy nas stać na realizację? (tak/nie)		Punktacja	Hierarchia
			Organizacyjnie	Finansowo		
Co nas najbardziej zintegruje?	Podjęmowanie wspólnych inicjatyw	Organizacja cyklicznych integracyjnych spotkań mieszkańców	TAK	TAK	2+2+2+2=8	IV
Na czym nam najbardziej zależy?	Na zapewnianiu mieszkańcom miejsca aktywnej integracji	Zagospodarowanie terenu przy boisku wiejskim, budowa altany i ogrodzenie terenu	NIE	NIE	5+5+5+5=20	I
Co nam najbardziej przeszkadza?	Niewystarczający stan infrastruktury technicznej wsi	Remont dróg, budowa chodników i ścieżki rowerowej	NIE	NIE	3+3+3+3=12	III
Co najbardziej zmieni nasze życie?	Zwiększenie oferty rekreacyjno-sportowej	Instalacja ławek przy boisku oraz doposażenie sołectwa w niezbędny sprzęt rekreacyjno-sportowy	NIE	NIE	4+4+4+4=16	II
Co nam przyjdzie najłatwiej?	Organizacja imprez	Zorganizowanie rodzinnego grilla sołectkiego	TAK	TAK	1+1+1+1=4	V

Na realizację jakiego projektu planujemy pozyskać środki zewnętrzne? Z jakich źródeł?
(Maksymalnie 3 propozycje uszeregowane według ważności)

1. Zagospodarowanie terenu przy boisku wiejskim, budowa altany i ogrodzenie terenu - Wielkopolska Odnowa Wsi, Gmina Grzegorzew, Fundusz sołecki.
2. Instalacja ławek przy boisku oraz doposażenie sołectwa w niezbędny sprzęt rekreacyjno-sportowy - Wielkopolska Odnowa Wsi, Gmina Grzegorzew, Fundusz Inicjatyw Obywatelskich (FIO) – Wielkopolska Wiara, Fundusz sołecki.
3. Remont dróg, budowa chodników i ścieżki rowerowej – Gmina Grzegorzew, Starostwo Powiatowe

Podpisy przedstawicieli Grupy Odnowy Wsi
uczestniczących w przygotowaniu dokumentu:

1. **Marek Lewandowski**
2. **Mariola Sornat**
3. **Wioletta Szurgot**
4. **Małgorzata Grochocińska**

Podpisy moderatorów odnowy wsi:

1. **Magdalena Fabiniak**
2. **Maria Nowak**