

**UCHWAŁA NR XXXII/209/2021
RADY GMINY GRZEGORZEW**

z dnia 8 czerwca 2021 r.

**w sprawie przyjęcia „Sołeckiej Strategii Rozwoju Wsi Tarnówka
w Gminie Grzegorzew”**

Na podstawie art.18 ust. 2 pkt 6 ustawy z dnia 8 marca 1990 r. o samorządzie gminnym (Dz.U. z 2020, poz. 713 z późn.zm.) Rada Gminy Grzegorzew uchwała, co następuje :

§ 1. Przyjmuje się „ **Sołecką Strategię Rozwoju Wsi Tarnówka w Gminie Grzegorzew** ” stanowiącą załącznik do niniejszej uchwały.

§ 2. Wykonanie uchwały powierza się Wójtowi Gminy Grzegorzew.

§ 3. Uchwała wchodzi w życie z dniem podjęcia.

Przewodniczący Rady
Gminy

Tadeusz Sosnowski



Załącznik do uchwały Nr XXXII/209/2021
Rady Gminy Grzegorzew
z dnia 8 czerwca 2021 r.

SOŁECKA STRATEGIA ROZWOJU WSI TARNÓWKA

**w gminie Grzegorzew
na lata 2021-2025**

Dokument sporządzony przez przedstawicieli Grupy odnowy wsi:

Teresa Jujka, Izabela Kacperska

z udziałem moderatorów:

Marii Nowak i Magdaleny Fabiniak

Styczeń 2021

SPIS TREŚCI

1. WPROWADZENIE	3
2. KARTA DIAGNOZY ZAAWANSOWANIA ODNOWY WSI	4
3. ANALIZA ZASOBÓW	9
4. ANALIZA SWOT	14
5. ANALIZA POTENCJAŁU ROZWOJOWEGO WSI	15
6. WIZJA WSI	17
7. PROGRAM DŁUGOTERMINOWY ODNOWY WSI	18
8. PROGRAM KRÓTKOTERMINOWY ODNOWY WSI na OKRES styczeń 2021 – styczeń 2023	20

*„Połączenie sił to początek,
pozostanie razem to postęp,
wspólna praca to sukces”*

Henry Ford

1. WPROWADZENIE

Solecka Strategia Rozwoju jest efektem pracy mieszkańców Sołectwa Tarnówka, biorących udział w warsztatach realizowanych w ramach regionalnego programu Urzędu Marszałkowskiego Województwa Wielkopolskiego: „Wielkopolska Odnowa Wsi 2020+”. W ramach programu wspierane są oddolne inicjatywy sołeckie zarówno w zakresie poprawy infrastruktury społecznej, ale także poprawy szeroko rozumianej jakości życia.

Odnowa wsi nie jest możliwa bez zaangażowania mieszkańców, dobrej współpracy sołectwa z gminą i organizacjami pozarządowymi działającymi na jego terenie, odpowiedzialności społeczności lokalnej za wspólnotę oraz solidarnej pracy na rzecz sołectwa. Niezwykle istotna w procesie odnowy wsi jest także umiejętność zidentyfikowania i wykorzystania czynników rozwoju lokalnego, zarówno zasobów ludzkich, przyrodniczych, kulturowych, surowcowych i majątkowych, jak też czynników wyróżniających. Temu służy właśnie proces partycypacyjnego budowania strategii sołeckiej, która ma wyznaczyć metody postępowania zmierzające do poprawy warunków życia mieszkańców, ochrony dziedzictwa kulturowego wsi i zachowania jej tożsamości. Strategia jest drogą do wytyczonego celu, stanu jaki zamierza osiągnąć sołectwo w określonej perspektywie czasowej. Jej celem jest skoordynowanie działań, właściwe ich zaplanowanie i wykorzystanie potencjału rozwojowego sołectwa, jego specyfiki i niepowtarzalnych walorów, przy jednoczesnym zachowaniu tożsamości i wartości związanych z życiem na wsi.

W procesie pracy nad strategią zrealizowane zostały następujące zadania:

- przeprowadzono wizję lokalną celem poznania zasobów sołectwa i zapoznania z grupą odnowy wsi;
- dokonano analizy zasobów i ustalono cechy wyróżniające;
- przeprowadzono analizę SWOT sołectwa i analizę potencjału rozwojowego;
- sformułowano wizję hasłową i opisową wsi oraz opracowano listę kluczowych zadań do realizacji w horyzoncie: krótkoterminowym oraz długoterminowym.

2. KARTA DIAGNOZY ZAAWANSOWANIA ODNOWY WSI wraz ze sprawozdaniem z wizji w terenie

Gmina: Grzegorzew

Sołectwo: Tarnówka

Liczba mieszkańców: 379

Faza odnowy	Zakres działań	*	Rozwój organizacyjny	*	Sterowanie rozwojem	*
	brak działań		istnieje tylko rada sołecka		brak planowania działań w wymiarze całej wsi	
	działania fragment. lub dotyczące wąskiej grupy		rozproszone działanie organizacji			
A Inicjalna	działania spontaniczne		zawiązana grupa odnowy wsi	X	opracowanie planu i programu odnowy dla całej wsi	
	porządkowanie wsi					
	projekty startowe (z programu krótkoterminowego)	X	podejmuje się kroki na rzecz skoordynowania działań organizacji we wsi	X	planowanie w krótkim horyzoncie czasowym	X
	przekonywanie mieszkańców do idei odnowy wsi i integrowanie wokół pierwszych przedsięwzięć	X				

B Początkowa	różnorodne projekty (z programu długoterminowego) nastawione na usunięcie podstawowych barier i zaspokojenie głównych potrzeb		liczna grupa odnowy wsi (skupia przedstawicieli organizacji i instytucji)		systematyczne planowanie działań, (np. roczne plany rzeczowo-finansowe, kalendarze imprez)	
			zawiązane stowarzyszenie na rzecz rozwoju (odnowy) wsi		wykorzystywanie gminnych instrumentów wsparcia	X
	pobudzenie mieszkańców do odnowy własnych posesji		skoordynowane działanie organizacji obecnych we wsi		proste instrumenty komunikacji wewnętrznej	
C Zaawansowana	projekty jakościowo zmieniające kluczowe obszary życia oraz kształtujące strukturę wsi		„koalicja” organizacji i instytucji na rzecz odnowy wsi		projektowanie działań (projekty)	
					pozyskiwanie środków zewnętrznych	
	projekty wyróżniające wieś, kształtuje się centrum wiejskie		liczne stowarzyszenie odnowy wsi		systematyczne planowanie rozwoju (aktualizowanie planu i programu odnowy wsi)	
	powszechne zaangażowanie mieszkańców w projekty publiczne		animacja aktywności poszczególnych grup mieszkańców		rozwinięta komunikacja wewnętrzna	
powszechna odnowa prywatnych posesji				promocja wsi		

D Całościowa	lokalnie oraz regionalnie powiązane ze sobą projekty wywołujące efekt synergiczny (nacisk na tworzenie miejsc pracy)		stowarzyszenie odnowy wsi instytucją rozwoju lokalnego (Centrum Aktywności Lokalnej)		kompleksowe i szczególne planowanie przestrzenne	
	uksztaltowane „centrum wiejskie”		rozwój wsi oparty na aktywności kluczowych grup mieszkańców (rolników, przedsiębiorców, młodzieży, kobiet) i stowarzyszeń		powszechny udział grup mieszkańców w strategicznym planowaniu rozwoju	
	świadome kształtowanie czynników rozwoju (np. wykorzystania odnawialnych energii)			rozwinięta promocja oraz komunikacja z otoczeniem		
	projekty kreujące „wieś tematyczną”			instrumenty wsparcia działań prywatnych		
	dostosowanie projektów prywatnych do programu odnowy wsi					

Wstaw X gdy spełnia warunek

Sprawozdanie z wizji w terenie

Wizję lokalną przeprowadzono w sołectwie Tarnówka w dniu: 28.10.2020r.

Uczestnicy: Teresa Jujka

Tarnówka to wieś położona w województwie wielkopolskim, w powiecie kolskim, w gminie Grzegorzew. Znajduje się około 5 km w kierunku południowo - wschodnim od Grzegorzewa.

W Tarnówce znajdują się dwie kapliczki przydrożne i krzyż, jedna z kapliczek pochodzi z okresu II wojny światowej. Z początku XX wieku pochodzi też budynek z kamienia wapiennego, w którym obecnie znajduje się świetlica (kiedyś klasy I-IV SP). Na terenie wsi położony jest również prywatny park podworski otoczony parkanem, w którym od połowy XIX wieku znajdował się dworek Państwa Krąkowskich.

W miejscowości działa Ochotnicza Straż Pożarna oraz Koło Gospodyń Wiejskich zarejestrowane w ARiMR. Infrastrukturę publiczną stanowi budynek OSP, w którym mieści się świetlica wiejska i garaż. Do budynku przylega spory ogrodzony teren. Wieś charakteryzuje się dobrą infrastrukturą drogową.

Z przeprowadzonej wizji w terenie sporządzono dokumentację fotograficzną.

Data: 28.10.2020

Sporządziły: Maria Nowak i Magdalena Fabiniak

Zdjęcia





3. ANALIZA ZASOBÓW

Celem analizy zasobów jest określenie posiadanych zasobów zarówno ludzkich, przyrodniczych, kulturowych, surowcowych i majątkowych, jak też czynników wyróżniających, które można obecnie, bądź w przyszłości wykorzystać w realizacji przedsięwzięć zmierzających do odnowy wsi.

ANALIZA ZASOBÓW – część I					
RODZAJ ZASOBU*		Opis (nazwanie) zasobu jakim wieś dysponuje	Znaczenie zasobu (odpowiednio wstaw X)		
			MAŁE	DUŻE	WYRÓŻNIAJĄCE
PRZYRODNICZY	walory krajobrazu, rzeźby terenu	Teren nizinny, krajobraz rolniczy		X	
	stan środowiska	Stan środowiska dobry		X	
	walory klimatu	Klimat umiarkowany		X	
	walory szaty roślinnej	Głównie rośliny uprawne		X	
	cenne przyrodniczo obszary lub obiekty	100-letni dąb przy drodze na Ladorudz			X

	świat zwierzęcy (ostoje, siedliska)	Ostoje i siedliska dzikich gęsi, żurawi i saren		X	
	wody powierzchniowe (cieki, rzeki, stawy)	Rzeka Rgilewka, bagna	X		
	wody podziemne				
	gleby	Przewaga IV-V klasa		X	
	kopaliny				
	walory geotechniczne				
KULTUROWY	walory architektury	Zabudowa typowo wiejska	X		
	walory przestrzeni wiejskiej publicznej	Budynek OSP, a w nim świetlica i garaż oraz teren przy budynku		X	
	walory przestrzeni wiejskiej prywatnej	Wieś z dość zwartą zabudową		X	
	zabytki i pamiątki historyczne	Kapliczka z okresu II wojny światowej i budynek z kamienia wapiennego z tego okresu		X	
	osobliwości kulturowe				
	miejsca, osoby i przedmioty kultu	Odnowione przydrożne kapliczki i krzyż			X
	święta, odpusty, pielgrzymki	Odpust parafialny	X		
	tradycje, obrzędy, gwara	Spotkania integracyjne w świetlicy		X	
	legendy, podania i fakty historyczne	Historia dworku i jego właścicieli	X		
	przekazy literackie				

	ważne postacie i przekazy historyczne				
	specyficzne nazwy	Kamionki, Glinki	X		
	specyficzne potrawy				
	dawne zawody				
	zespoły artystyczne, twórcy				
ANALIZA ZASOBÓW – część II					
RODZAJ ZASOBU		Opis (nazwanie) zasobu jakim wieś dysponuje	Znaczenie zasobu (odpowiednio wstaw X)		
			MAŁE	DUŻE	WYRÓŻNIAJĄCE
OBIEKTY I TERENY	działki pod zabudowę mieszkaniową	Prywatne		X	
	działki pod domy letniskowe				
	działki pod zakłady usługowe i przemysł				
	pustostany mieszkaniowe	nieliczne	X		
	pustostany poprzemysłowe				
	tradycyjne nieużytkowane obiekty gospodarskie (stodoły, spichlerze, kuźnie, młyny, itp.)				
INFRASTRUKTURA SPOŁECZNA	placze publicznych spotkań, festynów	Plac przy budynku OSP	X		
	sale spotkań, świetlice, kluby	Świetlica wiejska		X	
	miejsca uprawiania sportu				
	miejsca rekreacji	Plac przy świetlicy	X		
	ścieżki rowerowe, szlaki turystyczne				
	szkoły				
	przedszkola				
	biblioteki				
	placówki opieki społecznej				
	placówki służby zdrowia				

INFRASTRUKTURA TECHNICZNA	wodociąg, kanalizacja	Sieć wodociągowa		X	
	drogi (nawierzchnia, oznakowanie, oświetlenie)	Przeważają drogi asfaltowe oświetlone uliczne z nielicznymi brakami		X	
	chodniki, parkingi				
	sieć telefoniczna i dostępność Internetu	Sieć telefoniczna i internetowa dostępna		X	
	telefonii komórkowa	Ogólnodostępna		X	
	Internet szerokopasmowy	Sieć światłowodowa		X	
	transport publiczny: a) kolej (przystanki) b) autobus (przystanki)	a) b) przystanek autobusowy	X		
	inne				

ANALIZA ZASOBÓW – część III

	RODZAJ ZASOBU	Opis (nazwanie) zasobu jakim wieś dysponuje	Znaczenie zasobu (odpowiednio wstaw X)		
			MAŁE	DUŻE	WYRÓŻNIAJĄCE
GOSPODARKA, ROLNICTWO	miejsca pracy (gdzie, ile?)	Gospodarstwa rolne		X	
	znane firmy produkcyjne i zakłady usługowe i ich produkty	Ubojnia zwierząt	X		
	gastronomia				
	miejsca noclegowe	Noclegi w gospodarstwie agroturystycznym	X		
	gospodarstwa rolne	Liczne gospodarstwa rolne		X	
	uprawy hodowle	Upawy zbóż, kukurydzy, hodowla bydła		X	

	możliwe do wykorzystania odpady produkcyjne				
	zasoby odnawialnych energii			X	
ŚRODKI FINANSOWE I POZYSKIWANIE	środki udostępniane przez gminę i/lub powiat	Fundusz Sołecki		X	
	środki wypracowywane	Praca mieszkańców		X	
MIESZKAŃCY (KAPITAŁ SPOŁECZNY I LUDZKI)	autorytety i znane postacie we wsi				
	krajanie znani w regionie, w kraju i zagranicą				
	osoby o specyficznej lub ważnej wiedzy i umiejętnościach, m.in. studenci	Studenci	X		
	przedsiębiorcy, sponsorzy	Ubojnia	X		
	osoby z dostępem do Internetu i umiejętnościach informatycznych	Internet ogólnodostępny		X	
	pracownicy nauki				
	związki i stowarzyszenia	Koło Gospodyń Wiejskich, Ochotnicza Straż Pożarna		X	
	kontakty zewnętrzne (np. z mediami)				
	współpraca zagraniczna i krajowa				

INFORMACJE DOSTĘPNE O WSI	publikatory, lokalna prasa	Przegląd Kolski		X	
	książki, przewodniki				
	strony www	Strona www. Urzędu Gminy	X		

Zasoby – wszelkie elementy materialne i niematerialne wsi i związanego z nią obszaru, które mogą być wykorzystane obecnie bądź w przyszłości w realizacji publicznych bądź prywatnych przedsięwzięć odnowy wsi. Zwrócić uwagę na elementy specyficzne i rzadkie (wyróżniające wieś).

Opracowanie: Ryszard Wilczyński

4. ANALIZA SWOT

<p style="text-align: center;">SILNE STRONY (atuty wewnętrzne)</p>	<p style="text-align: center;">SŁABE STRONY (słabości wewnętrzne)</p>
<ol style="list-style-type: none"> 1. Świetlica wiejska. 2. Teren zielony przy świetlicy. 3. Koło Gospodyń Wiejskich Tarnówka. 4. Ochotnicza Straż Pożarna Tarnówka. 5. Ubojnia zwierząt. 6. Przydrożne kapliczki i krzyże. 7. 100-letni dąb. 8. Wspólne inicjatywy mieszkańców w celu odnawiania kapliczek. 9. Organizacja imprez z warsztatami dla dzieci z okazji Dnia Dziecka i Mikołajek. 10. Organizacja Dnia Babci i Dziadka. 11. Gospodarstwo agroturystyczne. 12. Środki z funduszu sołeckiego. 13. Tereny do zagospodarowania „Kamionki” i „Glinki”. 	<ol style="list-style-type: none"> 1. Potrzeba modernizacji kanalizacji w świetlicy. 2. Niewystarczające ogrzewanie świetlicy. 3. Niezagospodarowany teren przy świetlicy. 4. Dzieci i młodzież nie mają miejsca rekreacji. 5. Niewystarczające wyposażenie świetlicy. 6. Niekompletne oświetlenie drogowe. 7. Niezagospodarowany teren „Kamionki” i „Glinki”.

<p style="text-align: center;">SZANSE (okazje zewnętrzne płynące z otoczenia)</p>	<p style="text-align: center;">ZAGROŻENIA (zagrożenia płynące z otoczenia)</p>
<ol style="list-style-type: none"> 1. Możliwość pozyskiwania funduszy unijnych. 2. LGD „Solna Dolina”. 3. Programy Wielkopolskiej Odnowy Wsi. 	<ol style="list-style-type: none"> 1. Ograniczenie kontaktów społecznych spowodowane pandemią. 2. Skomplikowane procedury pozyskiwania środków zewnętrznych. 3. Często zmieniające się przepisy prawne.

5. ANALIZA POTENCJAŁU ROZWOJOWEGO WSI

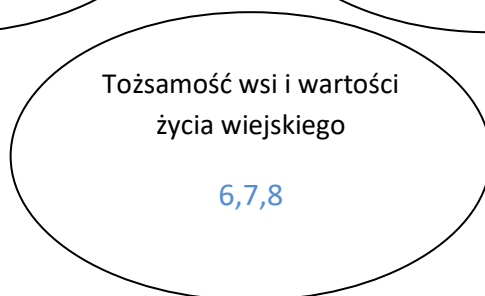
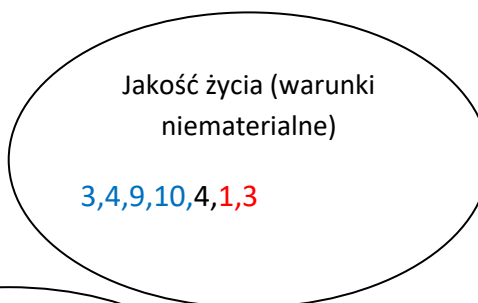
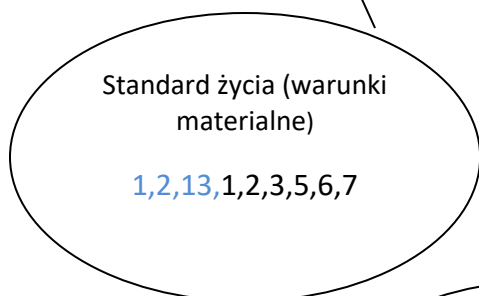
silne strony	szanse
słabe strony	zagrożenia

3	0
6	0

(-/=)

4	0
1	2

(+/-)

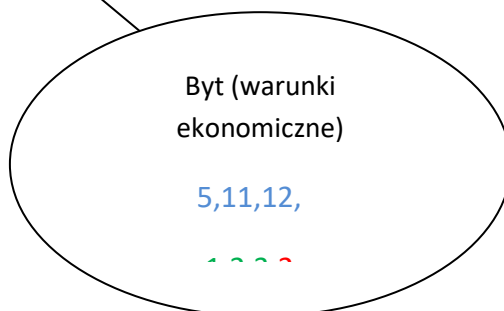


3	3
0	1

(+/+)

3	0
0	0

(+/=)



Standard życia: Silnych stron 2 i 0 szans w zestawieniu ze słabymi stronami 4 i nie wykazanymi zagrożeniami wypadają w stosunku 2/4. Obszar wewnętrzny – stosunek 2/4. Silną stroną jest świetlica z przyległym terenem oraz inne tereny do zagospodarowania. Problemem jest potrzeba remontu i doposażenia świetlicy oraz niezagospodarowany teren przy świetlicy, „Kamionki” i „Glinki”.

Jakość życia: Obszar wewnętrzny w stosunku 4/1, a zewnętrzny 0/2. Silne strony wraz z szansami w zestawieniu ze słabymi stronami i zagrożeniami pozostają w stosunku 4/3. Silną stroną są organizacje pozarządowe Ochotnicza Straż Pożarna i Koło Gospodyń Wiejskich oraz organizacja imprez i uroczystości. Słabą stroną obszaru jest brak miejsca spotkań i rekreacji dla dzieci i młodzieży. Zagrożeniem jest ograniczenie kontaktów społecznych spowodowane epidemią koronawirusa oraz częsta zmiana przepisów prawa.

Tożsamość wsi, wartości życia wiejskiego: Obszar wewnętrzny kształtuje się w stosunku 3/0, obszar zewnętrzny 0/0. Stosunek silnych stron wraz z szansami w zestawieniu ze słabymi stronami i zagrożeniami, kształtuje się więc - 3/0. Obszar charakteryzuje się kapliczkami i krzyżami przydrożnymi, w renowacji których aktywnie uczestniczyli mieszkańcy.

Byt: Czynniki wewnętrzne na plus – stosunek 3/0, czynniki zewnętrzne w stosunku 3/1. Silne strony wraz z szansami w zestawieniu ze słabymi stronami i zagrożeniami pozostają w stosunku 6/1. Silną stroną sołectwa jest ubojnia, gospodarstwo agroturystyczne i środki z funduszu sołeckiego. Szansą są programy Wielkopolskiej Odnowy Wsi oraz Lokalnej Grupy Działania "Solna Dolina" oraz możliwość pozyskiwania środków unijnych. Natomiast słabą stroną są skomplikowane procedury pozyskiwania tych środków.

6. WIZJA WSI

„Tarnówka – aktywna rowerówka”

Mieszkańcy naszej wsi, w zależności od pory roku, spotykają się często w świetlicy lub altance na przyległym placu. Podczas spotkań integrują się, szkolą oraz kultywują lokalne tradycje i obrzędy.

Dzieci spędzają swój wolny czas na zbudowanym obok placu zabaw i przyległym terenie, młodzież gra w piłkę siatkową na nowym boisku.

Mieszkańcy czują się bezpiecznie przemieszczając się przez wieś dobrze oświetlonymi drogami, często spacerują i ćwiczą na terenie zagospodarowanej „Kamionki”.

Dbając o zdrowie i kondycję fizyczną często jeździmy rowerami, korzystając z dróg asfaltowych i ścieżek.

Na twarzy każdego mieszkańca widać radość i zadowolenie.

7. PROGRAM DŁUGOTERMINOWY ODNOWY WSI

Wizja wsi: Tarnówka – aktywna rowerówka.

I. Plan rozwoju			II. Program rozwoju
1. CELE Co trzeba osiągnąć by urzeczywistnić wizję naszej wsi?	2. Co nam pomoże osiągnąć cele? (zasoby, silne strony, szanse)	3. Co nam może przeszkodzić? (słabe strony, zagrożenia)	Projekty, przedsięwzięcia jakie wykonamy?
	ZASOBY których użyjemy ATUTY silne strony i szanse jakie wykorzystamy	BARIERY Słabe strony jakie wyeliminujemy Zagrożenia jakich unikniemy	
A. TOŻSAMOŚĆ WSI I WARTOŚCI ŻYCIA WIEJSKIEGO			
1. Kultywowanie tradycji i obrzędów	<ul style="list-style-type: none"> - przydrożne kapliczki i krzyże - wspólne inicjatywy mieszkańców w celu odnawiania kapliczek - gospodarstwo agroturystyczne - środki z funduszu sołeckiego - LGD „Solna Dolina” - programy Wielkopolskiej Odnowy Wsi 	<ul style="list-style-type: none"> - potrzeba modernizacji kanalizacji i ogrzewania w świetlicy - niewystarczające wyposażenie świetlicy - ograniczenie kontaktów społecznych spowodowane pandemią 	<ol style="list-style-type: none"> 1. Organizacja warsztatów kulinarnych – kuchnia tradycyjna. 2. Wspólne nabożeństwa majowe. 3. Organizacja warsztatów rękodzieła. 4. Organizacja Nocy Świętojańskiej. 5. Organizacja warsztatów malarskich. 6. Warsztaty wykon. Bombek i pisanek.
B. STANDARD ŻYCIA			
<ol style="list-style-type: none"> 1. Budowa infrastruktury wiejskiej 2. Rozwinięcie istniejącej infrastruktury 	<ul style="list-style-type: none"> - świetlica wiejska - teren zielony przy świetlicy - Koło Gospodyń Wiejskich Tarnówka - Ochotnicza Straż Pożarna Tarnówka - środki z funduszu sołeckiego - możliwość pozyskiwania funduszy unijnych - LGD „Solna Dolina” - programy Wielkopolskiej Odnowy Wsi 	<ul style="list-style-type: none"> - potrzeba modernizacji kanalizacji i ogrzewania w świetlicy - niezagospodarowany teren przy świetlicy Kamionki i Glinki - dzieci i młodzież nie mają miejsca rekreacji - niewystarczające wyposaż. świetlicy - niekompletne oświetlenie drogowe - skomplikowane procedury pozyskiwania środków zewnętr. - zmieniające się przepisy prawne 	<ol style="list-style-type: none"> 1.1. Zagospodarowanie terenu przy świetlicy (altanka, ławki, grill). 1.2. Budowa placu zabaw. 1.3. Zagospodarowanie terenu „Kamionki” 1.4. Budowa boiska do siatkówki „Glinki”. 2.1. Rozbudowa oświetlenia ulicznego. 2.2. Doposażenie świetlicy wiejskiej. 2.3. Modernizacja świetlicy wiejskiej.

C. JAKOŚĆ ŻYCIA

<p>1. Promowanie zdrowego stylu życia.</p> <p>2. Zagospodarowanie czasu wolnego mieszkańców.</p>	<ul style="list-style-type: none"> - świetlica wiejska - teren zielony przy świetlicy - Koło Gospodyń Wiejskich Tarnówka - Ochotnicza Straż Pożarna Tarnówka - wspólne inicjatywy mieszkańców w celu odnawiania kapliczek - organizacja imprez z warsztatami dla dzieci z okazji Dnia Dziecka i Mikołajek - organizacja Dni Babci i Dziadka - gospodarstwo agroturystyczne - środki z funduszu sołeckiego - LGD „Solna Dolina” - programy Wielkopolskiej Odnowy Wsi 	<ul style="list-style-type: none"> - potrzeba modernizacji kanalizacji i ogrzewania w świetlicy - niezagospodarowany teren przy świetlicy Kamionki i Glinki - dzieci i młodzież nie mają miejsca rekreacji - niewystarczające wyposażenie świetlicy - ograniczenie kontaktów społecznych spowodowane pandemią - skomplikowane procedury pozyskiwania środków zewnętr. - zmieniające się przepisy prawne 	<p>1.1. Organizacja rajdów rowerowych.</p> <p>1.2. Organizacja spotkań promujących zdrowe odżywianie i aktywność fizyczną.</p> <p>1.3. Organizacja rozgrywek piłki siatkowej.</p> <p>2.1. Organizacja festynu z okazji Dnia Dziecka.</p> <p>2.2. Organizacja wyjazdu do teatru.</p> <p>2.3. Organizacja obchodów Dnia Kobiet.</p> <p>2.4. Organizacja wyjazdów studyjnych.</p>
--	--	--	--

D. BYT

<p>1. Promocja sołectwa.</p> <p>2. Zwiększenie przedsiębiorczości mieszkańców.</p>	<ul style="list-style-type: none"> - świetlica wiejska - teren zielony przy świetlicy - Koło Gospodyń Wiejskich Tarnówka - Ochotnicza Straż Pożarna Tarnówka - gospodarstwo agroturystyczne - środki z funduszu sołeckiego - możliwość pozyskiwania funduszy unijnych - LGD „Solna Dolina” - programy Wielkopolskiej Odnowy Wsi 	<ul style="list-style-type: none"> - potrzeba modernizacji kanalizacji i ogrzewania w świetlicy - niewystarczające wyposażenie świetlicy - ograniczenie kontaktów społecznych spowodowane pandemią - skomplikowane procedury pozyskiwania środków zewnętr. - często zmieniające się przepisy prawne 	<p>1.1. Organizacja szkolenia z zakładania i prowadzenie strony internetowej.</p> <p>1.2. Utworzenie i prowadzenie strony internetowej sołectwa.</p> <p>2.1. Organizacja warsztatów z zakresu pisania i realizacji projektów.</p> <p>2.2. Organizacja warsztatów z zakresu sprzedaży bezpośredniej.</p> <p>2.3. Organizacja warsztatów z zakresu zakładania i prowadzenia agroturystyki.</p>
--	--	--	--

PROGRAM KRÓTKOTERMINOWY ODNOWY WSI na OKRES styczeń 2021 - styczeń 2023

Kluczowy problem	Odpowiedź	Propozycja projektu	Czy nas stać na realizację? (tak/nie)		Punktacja	Hierarchia
			Organizacyjnie	Finansowo		
Co nas najbardziej zintegruje?	Wspólne spotkania	Organizacja festynu z okazji Dnia Dziecka	Tak	Tak	6	3
Na czy nam najbardziej zależy?	Miejscu spotkań plenerowych	Zagospodarowanie terenu przy świetlicy (plac zabaw, ławeczki, altanka)	Nie	Nie	10	1
Co nam najbardziej przeszkadza?	Niewystarczające wyposażenie świetlicy	Zakup sprzętu na wyposażenie świetlicy	Nie	Nie	8	2
Co najbardziej zmieni nasze życie?	Stworzenie wspólnoty	Cykliczna organizacja rajdów rowerowych	Tak	Take	4	4
Co nam przyjdzie najłatwiej?	Wspólna praca	Systematyczne porządkowanie terenu przy świetlicy	Tak	Tak	2	5
Na realizację jakiego projektu planujemy pozyskać środki zewnętrzne? Z jakich źródeł? (Maksymalnie 3 propozycje uszeregowane według ważności)		1. Zagospodarowanie terenu przy świetlicy (plac zabaw, ławeczki, altanka) - UMWW/PROW 2. Zakup sprzętu na wyposażenie świetlicy – UMWW/PROW				

**Podpisy przedstawicieli Grupy Odnowy Wsi
uczestniczących w przygotowaniu dokumentu:**

Teresa Jujka, Izabela Kacperska

Podpisy moderatorów odnowy wsi:

**Maria Nowak
Magdalena Fabiniak**